

**BERICHT ZUR GEBARUNG
FÜR DAS HAUSHALTSJAHR
2016**

**RELAZIONE SULLA
GESTIONE PER L'ESERCIZIO
FINANZIARIO 2016**

0 BEWERTUNGSKRITERIEN

Der Zyklus der Finanzplanung des Landes hat die Grundsätze und Beschränkungen der Buchhaltung, vorgeschrieben vom GvD 118/2011 und des LG 1/2002, nach dem obigen GvD geändert, beachtet.

Die Rechnungslegung des Haushalts 2016 wurde durch die Verwendung der Raster Arconet, ebenfalls vorgesehen vom GvD 118/2011, vorgenommen.

Insbesondere hatten die neuen Rechnungslegungsprinzipien in Bezug auf die periodengerechte Finanzbuchhaltung und die Einführung des zweckgebundenen Mehrjahresfonds einen erheblichen Einfluss.

Die neuen harmonisierten Buchhaltungsregeln haben eine neue Klassifizierung, mit einer größeren Unterteilung der Haushaltskapitel, eingeführt. Dies führte zu einer starken Zunahme der Kapitel und zugleich, durch die erste Anwendung, zu einem exponentiellen Anstieg der notwendigen Haushaltsänderungen.

Ein weiterer einflussnehmender Faktor für die Finanzplanung war die Mehrjährigkeit des genehmigten des Haushalts.

Im Finanzjahr 2016 wurde auch die einmalige Operation der außerordentlichen Neufeststellung der Rückstände vorgenommen, mit der der gesamte Bestand an aktiven und passiven Rückständen, nach den neuen harmonisierten Haushaltsprinzipien neufestgestellt wurden.

A) DIE ERGEBNISSE DER GEBARUNG

1 DIE EINNAHMEN

1.1 Analyse der festgestellten Einnahmen

Es muss vorausgeschickt werden, dass bei der Erstellung des Haushalts der Autonomen Provinz Bozen zum Finanzjahr 2016 erstmalig das Prinzip der Harmonisierung der öffentlichen Haushalte angewandt wurde. Die Auswirkungen dieser Umstellung führen zu einer unterschiedlichen Bewertung der Einnahmen des Landes und folglich zu unterschiedlichen Modalitäten bei deren Feststellung.

0 CRITERI DI VALUTAZIONE

Il ciclo della programmazione finanziaria provinciale ha seguito i principi ed i dettami di contabilità prescritti dal d.lgs. 118/2011 e della LP 1/2002 così come modificata in seguito al citato d.lgs.

La rendicontazione del bilancio 2016 è stata effettuata prendendo a modello gli schemi Arconet ministeriali previsti sempre dal d.lgs. 118/2011.

In particolare hanno avuto un impatto significativo i nuovi principi contabili riferiti alla competenza finanziaria potenziata e all'introduzione del fondo pluriennale vincolato.

Le nuove regole contabili armonizzate hanno imposto una nuova classificazione, maggiormente articolata, dei capitoli di bilancio. Ciò ha determinato una proliferazione dei capitoli, la quale, in sede di prima applicazione, ha comportato un aumento esponenziale di necessarie variazioni di bilancio.

Altro fattore impattante per la programmazione finanziaria è stata la pluriennalizzazione del bilancio autorizzatorio.

L'anno finanziario 2016 ha visto inoltre svolgersi l'operazione unica di riaccertamento straordinario dei residui, con il quale l'intero stock di residui, attivi e passivi, è stato riaccertato secondo i nuovi principi contabili armonizzati.

A) I RISULTATI DELLA GESTIONE

1 LE ENTRATE

1.1 Analisi delle entrate accertate

Va premesso innanzitutto che nell'anno finanziario 2016 è attuata per la prima volta l'armonizzazione dei bilanci pubblici anche con riferimento al bilancio della Provincia Autonoma di Bolzano. Gli effetti di tale cambiamento comportano una diversa valutazione delle entrate provinciali e di conseguenza diverse modalità di accertamento.

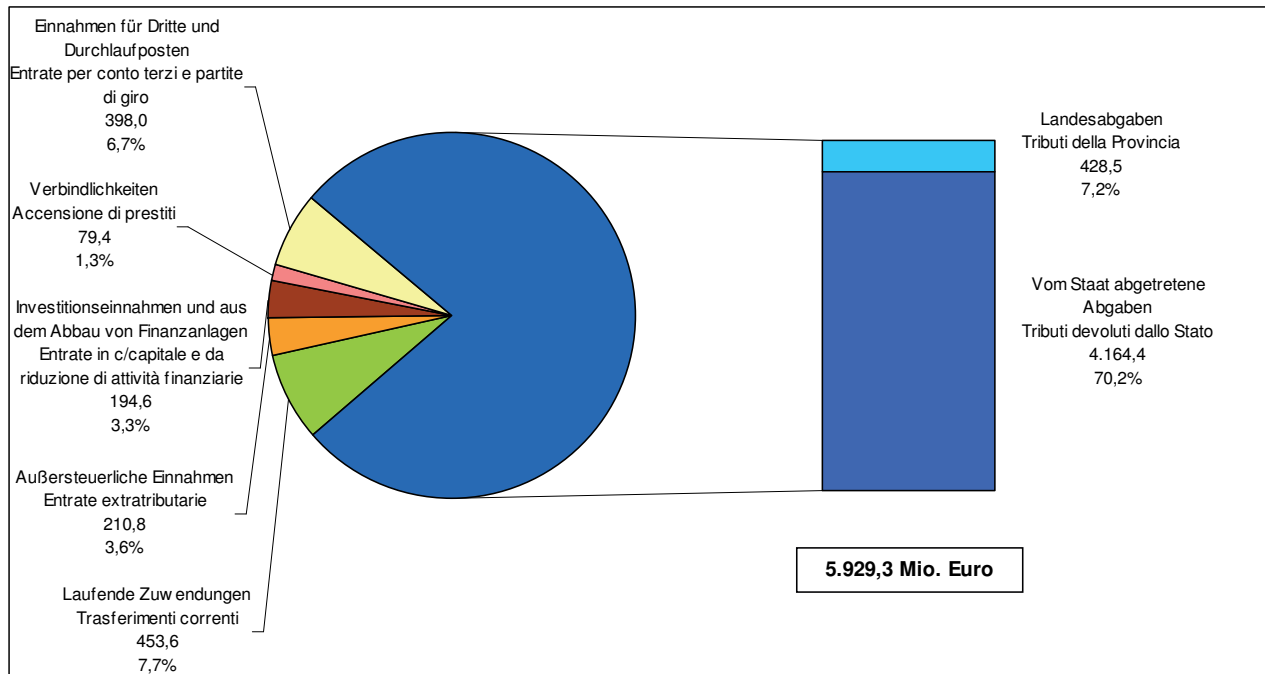
Im Haushaltsjahr 2016 wurden Einnahmen in Höhe von 5.929,3 Millionen Euro festgestellt, 22,9 Millionen Euro weniger als im Vorjahr. Die insgesamt festgestellten Einnahmen sind um 187,2 Millionen niedriger als der entsprechende Wert laut endgültigem Haushaltsvoranschlag. Insgesamt belief sich der Haushaltsvoranschlag aller Einnahmentitel auf 6.116,5 Millionen Euro. Darin enthalten waren auch die Zuweisung des veränderlichen Anteils als Steuerrückstand vergangener Jahre, der aber vom Staat nicht ausgezahlt wurde, und einige Tauschgeschäfte von beträchtlichem Wert, welche im Jahre 2016 nicht abgeschlossen wurden.

Im Haushaltsjahr 2016 wurde der Überschuss des vorherigen Jahres über einen Betrag von 3,1 Millionen Euro verwendet. Weiteres wurde nach Einführung des Prinzips der periodengerechten Finanzbuchhaltung zum ersten Mal der zweckgebundene Mehrjahresfonds über 867,8 Millionen eingetragen. Das Gesamtvolumen des Haushaltes betrug somit 6.987,4 Millionen Euro.

Nell'esercizio 2016 sono state accertate entrate per un ammontare pari a 5.929,3 milioni di euro, in diminuzione di 22,9 milioni rispetto all'anno precedente. L'accertamento complessivo delle entrate risulta di 187,2 milioni di euro inferiore rispetto alle previsioni definitive di competenza. Le previsioni complessive dei titoli di entrata sono ammontate a 6.116,5 milioni di euro e comprendevano anche la devoluzione della quota variabile per tributi arretrati, che invece lo Stato non ha erogato, ed alcune permute di cospicuo valore, che non si sono concretizzate nel 2016.

Nel 2016 è stato utilizzato l'avanzo dell'anno precedente, per un importo di 3,1 milioni di euro. Inoltre, per la prima volta, in seguito all'introduzione dei principi di contabilità finanziaria potenziata è stato iscritto il fondo pluriennale vincolato per 867,8 milioni di euro. Il volume complessivo di bilancio è quindi ammontato a 6.987,4 milioni di euro.

Festgestellte Einnahmen - 2016
 Millionen Euro; prozentuelle Verteilung
Entrate accertate - 2016
 milioni di euro; composizione percentuale

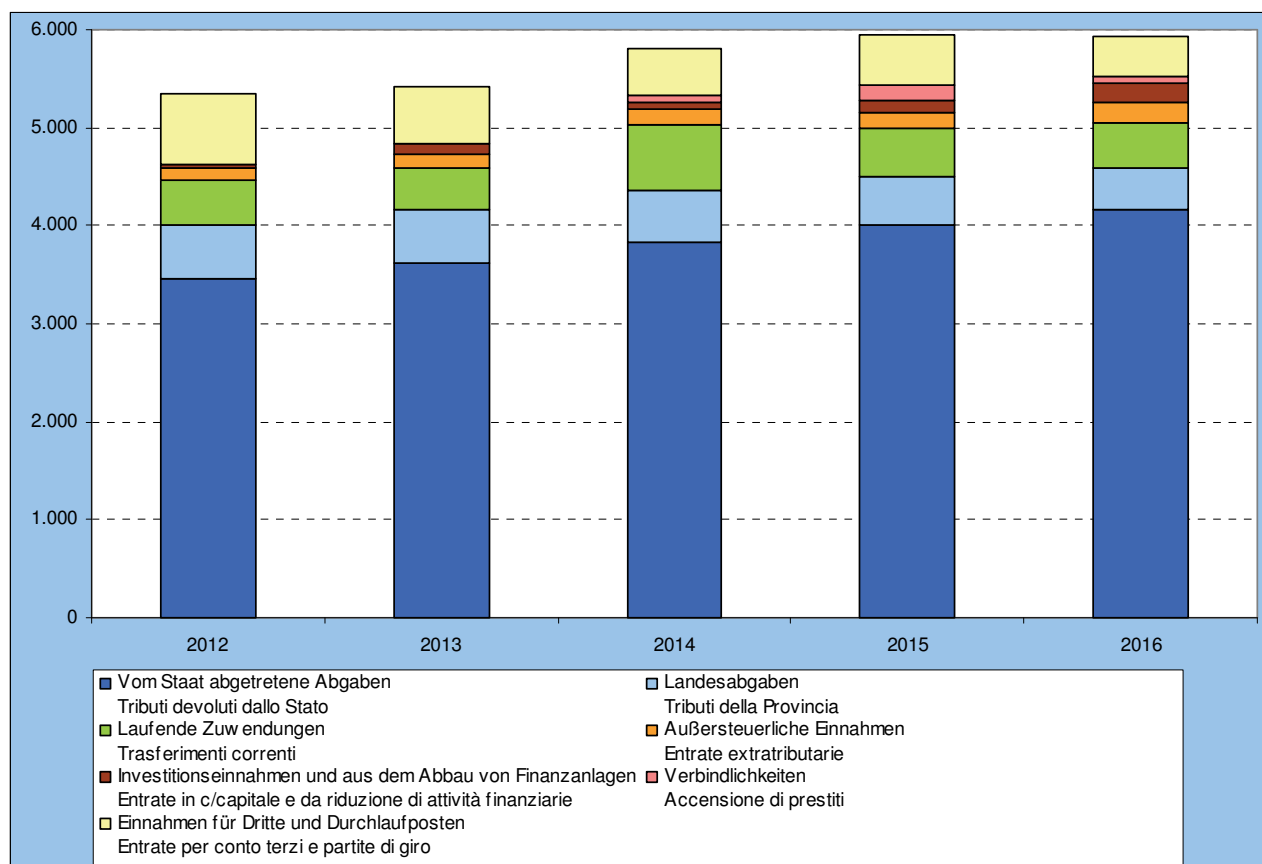


Festgestellte Einnahmen - 2012-2016

Millionen Euro

Entrate accertate - 2012-2016

milioni di euro



1.1.1 Einnahmen aus Abgaben

Vom Staat abgetretene Abgaben

In Bezug auf die Verbuchung der vom Staat abgetretenen Abgaben, verweisen die Bestimmungen der Harmonisierung auf das Kassenprinzip. Dieses Prinzip betrifft alle vom Land direkt eingenommenen Abgaben mit deren Feststellung auf Grund des im Jahr eingehobenen Aufkommens. Einzige Ausnahme bilden jene Abgaben, welche weiterhin vom Ministerium für Wirtschaft und Finanzen zugewiesen werden (MwSt auf Importe, Steuern auf Glücksspiele). Für diese gilt weiterhin die Feststellung auf der Grundlage von Schätzungen der zustehenden Beträge. Die Feststellung nach dem Kassenprinzip für die größten Abgaben (Irpéf, Ires, MwSt auf Inlandsoperationen) entspricht somit einem Akkonto, mit einer positiven oder negativen Saldozahlung nach endgültiger Festlegung der zustehenden Beträge, in der Regel nach zwei Jahren.

Die wichtigsten vom Staat abgetretenen Abgaben sind die Einkommenssteuer der natürlichen Personen (Irpéf), die Steuer auf das Einkom-

1.1.1 Entrate tributarie

Tributi devoluti dallo Stato

Per quanto riguarda la contabilizzazione dei tributi devoluti dallo Stato, l'armonizzazione fa riferimento al cosiddetto principio di cassa. Tale principio riguarda tutti i tributi incassati direttamente dalla Provincia con accertamento in base al gettito incassato nell'anno. Unica eccezione è prevista per i tributi ancora devoluti dal Ministero dell'Economia e delle Finanze (Iva importazione e imposte sui giochi), per i quali l'accertamento si basa su stime di spettanza. L'accertamento di cassa per i maggiori tributi (Irpéf, Ires, Iva interna) corrisponde pertanto ad un acconto, con saldo positivo o negativo a conguaglio dopo la determinazione definitiva delle spettanze, di norma dopo due anni.

I principali tributi devoluti dallo Stato sono l'Imposta sul reddito delle persone fisiche (Irpéf), l'Imposta sul reddito delle società (Ires) e

men der Gesellschaften (Ires) und die Mehrwertsteuer (MwSt.). Im Jahr 2016 beträgt ihr Steueraufkommen jeweils 1.989,6 Millionen Euro, 315,4 Millionen Euro und 807,9 Millionen Euro. Das Aufkommen der Fabrikationssteuer auf Benzin, der Steuerrückbehalte auf Zinserträge, der Registersteuer, der Steuer auf den Verbrauch von Tabakwaren und der Fabrikationssteuer auf Bier liegt hingegen im Bereich zwischen 50 und 150 Millionen Euro. Das Steueraufkommen aller anderen Abgaben beläuft sich auf weniger als 50 Millionen.

Die **Irpef** verzeichnet gegenüber dem Jahr 2015 eine Steigerung von 9,1% (+165,3 Millionen Euro). Dieser Zuwachs ist auf mehrere Faktoren zurückzuführen. Das Irpef-Aufkommen der Kompetenzgebarung ist um 34,6 Millionen (+2,0%) gewachsen, die Feststellung von Rückständen vergangener Jahre (96,1 Millionen Euro) ist hingegen im Vergleich zum Jahr 2015 (+5 Millionen Euro) nur leicht gestiegen. Der Faktor, der am meisten zur Steigerung der Irpef im Jahr 2016 beigetragen hat, war die Neuordnung von Rückständen über 125,6 Millionen vom Jahr 2014 auf das Jahr 2016, im Rahmen der außerordentlichen erneuten Feststellung der Rückstände, wie von den Bestimmungen im Bereich der Harmonisierung der öffentlichen Haushalte vorgesehen.

Die **Ires**, mit einem Steueraufkommen von 315,4 Millionen Euro im Jahre 2016, verzeichnet eine Steigerung von 24,1 Millionen Euro (+8,2%). Diese Zunahme ist auf eine leichte Erholung der Wirtschaft auf nationaler Ebene sowie auf die Änderung der Modalitäten zur Verbuchung der Ires in Anwendung der Bestimmungen im Bereich der Harmonisierung der öffentlichen Haushalte zurückzuführen.

Die Feststellung der dem Land zustehenden **MwSt. auf Inlandsgeschäfte** beläuft sich im Jahr 2016 auf 696,9 Millionen Euro und ist somit im Vergleich zum Jahr 2015 um 57,1 Millionen Euro (+8,9%) gestiegen. Die MwSt. aus der Kompetenzgebarung verzeichnet einen Anstieg über 46,3 Millionen Euro. Dieser Zuwachs ist auf das Mehraufkommen durch das split payment, sowie auf die neuen Verbuchungsmodalitäten nach dem Kassenprinzip zurückzuführen. Die außerordentliche Neuordnung der Rückstände des Jahres 2014 beläuft sich auf 10,8 Millionen. Die dem Land zustehende **MwSt. auf Importe** wurde im Jahr 2016 mit 111,0 Millionen Euro festgestellt; im Vergleich zum Jahr 2015 ergibt sich hier eine Verminderung von 4,1%.

l'Imposta sul valore aggiunto (Iva). Nel 2016 il loro gettito ammonta rispettivamente a 1.989,6 milioni di euro, 315,4 milioni di euro e 807,9 milioni di euro. Il gettito dell'imposta di fabbricazione sulla benzina, delle ritenute sugli interessi, dell'imposta di registro, dell'imposta sul consumo dei tabacchi e dell'imposta di fabbricazione sulla birra è invece compreso tra i 50 e i 150 milioni di euro. Tutti gli altri tributi hanno un gettito inferiore a 50 milioni di euro.

L'**Irpef** registra, rispetto all'anno 2015, un aumento del 9,1%, pari a +165,3 milioni di euro. L'aumento è dovuto a diversi fattori. Il gettito Irpef di competenza dell'anno è aumentato di 34,6 milioni (+2,0%), mentre l'accertamento in competenza di arretrati relativi ad anni precedenti (96,1 milioni di euro) è risultato lievemente in salita rispetto al 2015 (+5 milioni di euro). Il fattore che ha contribuito maggiormente a far aumentare l'Irpef nel 2016 è stato la reimputazione di residui per un importo di 125,6 milioni dall'anno 2014 all'anno 2016, effettuato in sede di riaccertamento straordinario dei residui, come previsto dalla normativa sulla armonizzazione dei conti pubblici.

L'**Ires**, con un gettito di 315,4 milioni di euro nel 2016, è in aumento di 24,1 milioni di euro (+8,2%). Tale incremento è dovuto sia ad una lieve ripresa dell'economia a livello nazionale, sia al fatto di aver cambiato la modalità di contabilizzazione dell'Ires, in applicazione delle norme sull'armonizzazione dei bilanci pubblici.

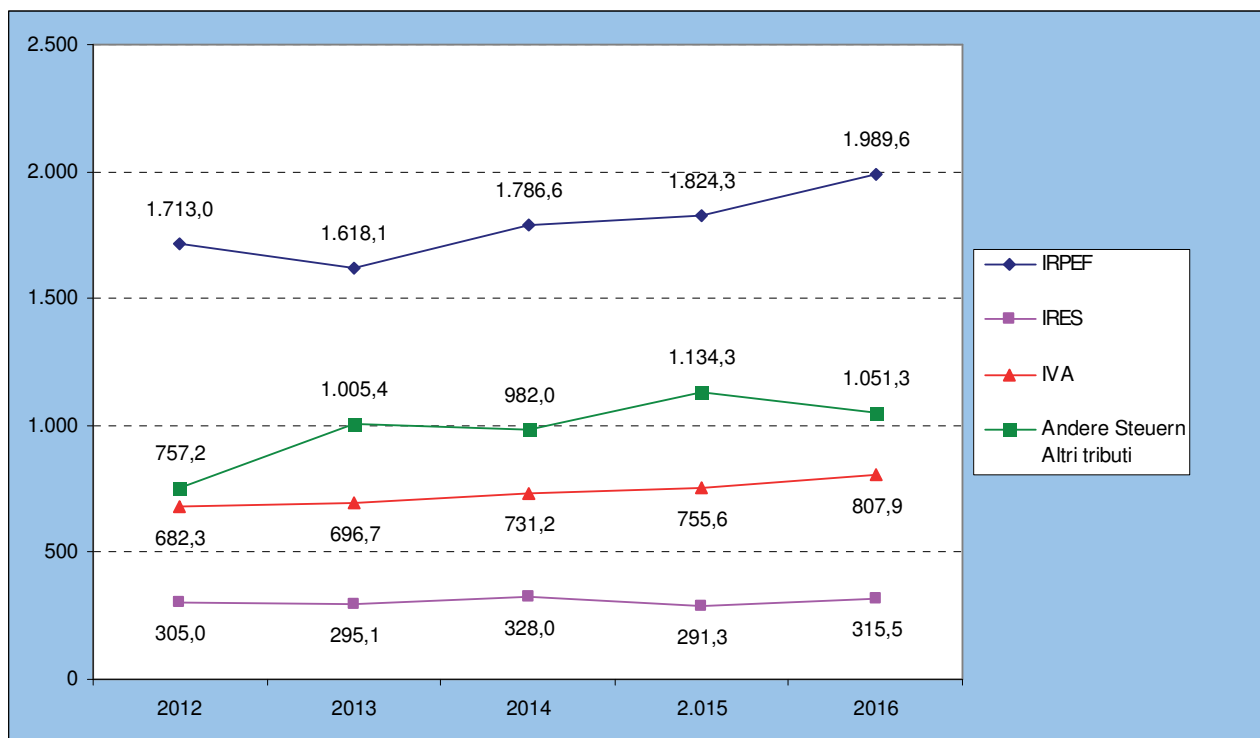
L'andamento della spettanza dell'**Iva interna**, accertata nel 2016 per l'importo di 696,9 milioni di euro, si dimostra in aumento (+57,1 milioni pari a +8,9%). L'Iva di competenza registra un incremento di 46,3 milioni di euro, dovuto sia al maggior gettito derivante dallo split payment, sia alla nuova modalità di accertamento per cassa. La reimputazione straordinaria di residui dell'anno 2014 ammonta invece a 10,8 milioni di euro. Alla somma devoluta va aggiunta anche la spettanza derivante dall'**Iva all'importazione**, pari a 111,0 milioni di euro, in diminuzione del 4,1% rispetto al 2015.

Vom Staat abgetretene Abgaben - 2012-2016

Millionen Euro

Tributi devoluti dallo Stato - 2012-2016

milioni di euro



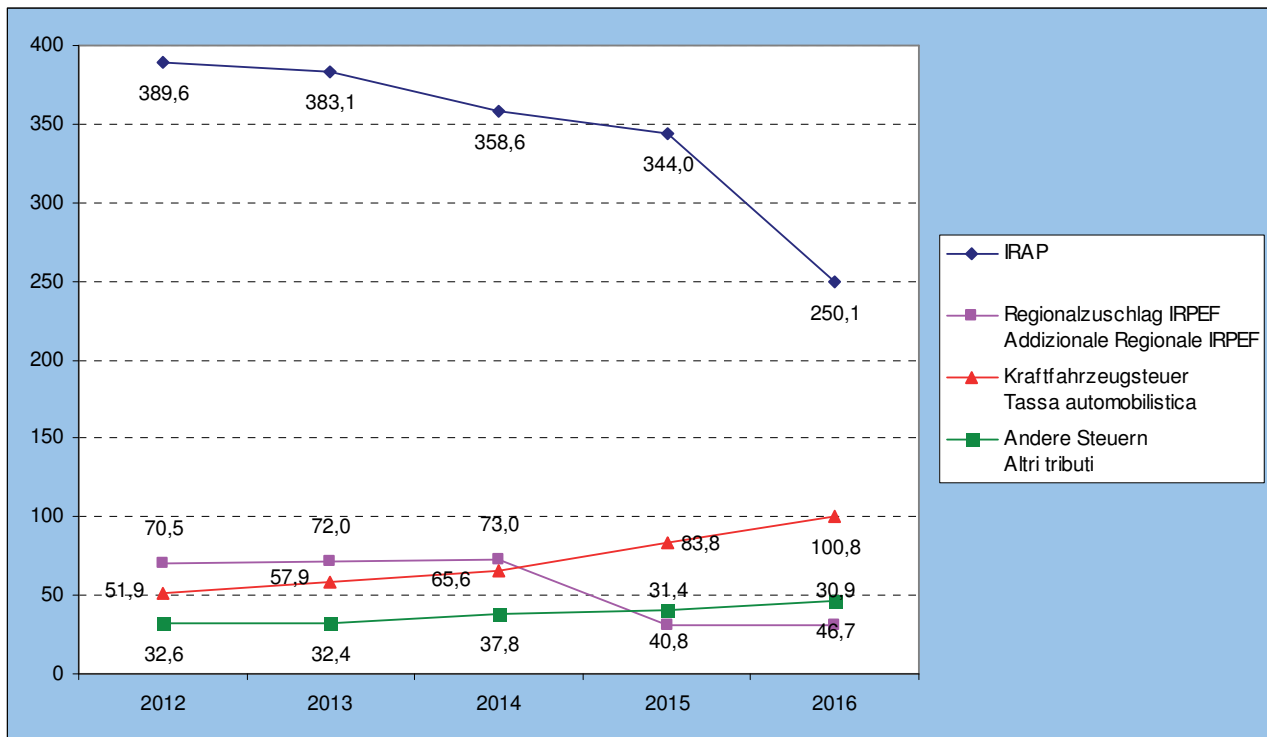
Landesabgaben

Die wichtigsten Landesabgaben sind die regionale Wertschöpfungssteuer (Irap), der Regionalzuschlag auf die Einkommenssteuer der natürlichen Personen und die Kraftfahrzeugsteuer des Landes. Im Jahre 2016 beträgt ihr Steuerertrag respektive 250,1 Millionen Euro, 30,9 Millionen Euro und 100,8 Millionen Euro. Die restlichen Landesabgaben (Versicherungssteuer, Landesumschreibungssteuer, usw.) belaufen sich auf insgesamt 46,7 Millionen Euro.

Tributi della Provincia

I principali tributi della Provincia sono l'Imposta regionale sulle attività produttive (Irap), l'addizionale regionale all'Irpef e la tassa automobilistica provinciale. Nel 2016 il loro gettito ammonta rispettivamente a 250,1 milioni di euro, 30,9 milioni di euro e 100,8 milioni di euro. Gli altri tributi propri (imposta sulle assicurazioni, imposta provinciale di trascrizione, ecc.) ammontano complessivamente a 46,7 milioni di euro.

Landesabgaben - 2012-2016
 Millionen Euro
Tributi della Provincia - 2012-2016
 milioni di euro



Im Vergleich zum Vorjahr verzeichnet das im Jahr 2016 auf 250,1 Millionen Euro festgesetzte **Irapp**-Aufkommen einen Rückgang von 93,9 Millionen (-27,3%). Der Rückgang betrifft die von Privatunternehmen gezahlte Irapp, während das Irapp-Aufkommen für öffentliche Körperschaften konstant geblieben ist (+0,6 Millionen Euro). Die Verminderung der „privaten Irapp“ ist vor allem auf die Absetzbarkeit der Arbeitskosten von der Irapp-Bemessungsgrundlage zurückzuführen, die auf nationaler Ebene mit dem Gesetz Nr. 190/2014 (Stabilitätsgesetz für das Jahr 2015) eingeführt wurde.

Il gettito dell'**Irapp** accertato nell'anno 2016 per un importo di 250,1 milioni di euro, evidenzia una diminuzione di 93,9 milioni pari a -27,3% rispetto al 2015. La diminuzione riguarda l'Irapp privata, mentre l'IRAP pubblica ha un andamento stabile (+0,6 milioni di euro). Il calo dell'IRAP privata è causato soprattutto dalla deducibilità del costo di lavoro dalla base imponibile IRAP, introdotta a livello nazionale dalla legge n. 190/2014 (legge di stabilità per l'anno 2015).

Das Steueraufkommen des **regionalen Irpef-Zuschlages** verzeichnet einen Rückgang um 0,5 Millionen Euro (-1,6%) im Vergleich zum Jahr 2015. Diese leichte Abnahme ist auf die Einführung der No-Tax-Area (d.h. des Absetzbetrages) von 20.000 Euro, die jedem Steuerzahler zusteht, und den daraus sich ergebenden verminderten Steuerausgleich im Januar 2016 zurückzuführen. Die No-Tax-Area wurde mit dem Finanzgesetz 2014 eingeführt.

Il gettito dell'**addizionale regionale all'Irpef** registra un calo di 0,5 milioni (-1,6%) rispetto all'anno 2015. Il lieve calo è legato al minor conguaglio fiscale di gennaio 2016 relativo all'anno 2015 dovuto all'introduzione della no tax area (ovvero la deduzione) di euro 20.000, spettante ad ogni contribuente, introdotta dalla legge finanziaria provinciale 2014.

Das festgestellte **Steueraufkommen der Kraftfahrzeugsteuer** weist einen Zuwachs von 17,0 Millionen Euro auf, infolge der Verlegung des Rechtssitzes verschiedener Mietwagenfirmen nach Südtirol und der damit verbundenen Zu-

Il gettito accertato della **tassa automobilistica** registra un incremento di 17,0 milioni di euro, in seguito al trasferimento in Alto Adige di diverse società di noleggio ed al conseguente aumento di immatricolazioni di veicoli in pro-

nahme der Kfz-Neuzulassungen.

1.1.2 Einnahmen aus laufenden Zuwendungen

Aufgrund der geltenden Finanzbestimmungen betragen die Einnahmen des Titels II für das Jahr 2016 453,6 Millionen Euro: Sie beziehen sich vor allem auf die Rückvergütungen für die Schule (250 Millionen) und deren Rückstände (100 Millionen), die übertragenen Befugnisse im Bereich der Staatsstraßen, Motorisierung, Arbeit, Kataster und Wasserschutzbauten (50 Millionen) und auf die Anteile am nationalen Sanitätsfonds zwecks Ausgleich der interregionalen und interstaatlichen Krankmobilität (16,2 Millionen festgestellt im Jahr 2016, betreffend die Jahre 2015-2016). Für die staatlichen Zuweisungen wurden weiters 34,3 Millionen Euro festgesetzt, für die regionalen Zuweisungen 7,9 Millionen und für die laufenden Einnahmen aus Zuwendungen der EU konnten 8,7 Millionen Euro festgestellt werden.

1.1.3 Außersteuerliche Einnahmen

Die außersteuerlichen Einnahmen belaufen sich auf 210,8 Millionen Euro mit einer Zunahme im Vergleich zu den Feststellungen 2015 (158,5 Millionen) von 52,3 Millionen Euro. Dieser Zuwachs ist auf die Tatsache zurückzuführen, dass ab dem Jahr 2016 die Rückerstattungen und die Widerrufe der Beiträge im Bereich der Wohnbauförderung in den Landeshaushalt einverleibt werden, sowie auf die starke Zunahme der Spesenrückvergütungen für das zu anderen Körperschaften berufene Personal.

1.1.4 Investitionseinnahmen

Die Einnahmen des Titels IV zeichnen Feststellungen von 58,9 Millionen Euro auf, welche sich aus Einnahmen aus der Veräußerung von Vermögensgütern (9,0 Millionen Euro), aus Kapitalzuwendungen von öffentlichen Körperschaften, der EU und von Unternehmen (35,4 Millionen Euro) sowie aus Rückerstattungen, Eintreibungen und Rückzahlungen von Körperschaften, Familien und Unternehmen (14,5 Millionen) beziehen.

1.1.5 Einnahmen aus dem Abbau von Finanzanlagen

Mit dem neuen Aufbau des Verwaltungshaushaltes, fließen im Titel V der Einnahmen, neben den Einnahmen aus der Veräußerung von Fi-

vincia.

1.1.2 Entrate da trasferimenti correnti

In base alle vigenti norme finanziarie le entrate del Titolo II, che ammontano per l'anno 2016 a 453,6 milioni di euro, si caratterizzano in particolare per i rimborsi della funzione scuola (250 milioni) ed i relativi arretrati (100 milioni), per le funzioni delegate in materia di viabilità statale, motorizzazione civile, lavoro, catasto e opere idrauliche (50 milioni) e per le quote del fondo sanitario nazionale per compensazione della mobilità sanitaria interregionale e internazionale (16,2 milioni accertati nel 2016, relativi agli anni 2015-2016). Per le assegnazioni statali sono stati inoltre accertati 34,3 milioni di euro, per le assegnazioni regionali 7,9 milioni di euro e per le entrate UE di parte corrente sono stati accertati 8,7 milioni di euro.

1.1.3 Entrate extratributarie

Le entrate extratributarie ammontano a 210,8 milioni di euro, evidenziando un aumento rispetto agli accertamenti 2015 (158,5 milioni) pari a 52,3 milioni di euro, dovuto quasi interamente al fatto che con decorrenza 2016 le restituzioni e revoche dei contributi nell'ambito dell'edilizia abitativa, vengono acquisite a bilancio provinciale ed al forte aumento del rimborso per le spese per personale comandato presso altri enti.

1.1.4 Entrate in conto capitale

Le entrate del Titolo IV registrano accertamenti per 58,9 milioni di euro, dovuti a proventi derivanti dall'alienazione di beni (9,0 milioni di euro), a trasferimenti in conto capitale da amministrazioni pubbliche, dalla UE e da imprese (35,4 milioni di euro) e da rimborsi, recuperi e restituzioni da amministrazioni, famiglie ed imprese (14,5 milioni di euro).

1.1.5 Entrate da riduzione di attività finanziarie

Con il nuovo assetto del bilancio finanziario gestionale, a titolo V delle entrate confluiscono, oltre alle entrate per alienazioni di attività

nanzanlagen, auch die Einhebung von Forderungen ein. Diese Einnahmen-Typologien, welche bis zum Jahr 2015 unter Titel IV klassifiziert waren, haben im Laufe des Jahres 2016 Feststellungen über 135,7 Millionen Euro generiert. Dies ist fast zur Gänze auf die Forderungen, die von den Rotationsfonds überwiesen wurden, zurückzuführen

1.1.6 Verbindlichkeiten

Im Finanzjahr 2016 wurden 79,4 Millionen Euro festgestellt. 26,4 Millionen Euro betreffen Kreditkonzessionen an die Autonome Provinz Bozen von der Region Trentino-Südtirol, welche im Rahmen der außerordentlichen Neufeststellung der Rückstände neu festgestellt wurden, sowie die Nachfolge/Übernahme der von der A.S.W.E bereits abgeschlossenen Darlehen für Maßnahmen im Bereich der Staatsimmobilien. 53,0 Millionen Euro beziehen sich auf die Errichtung des Bibliothekenzentrums .

1.2 Gebarung der aktiven Rückstände

Die Rückstände betragen zum 01.01.2016 4.109,4 Millionen Euro, davon wurden 2.238,3 Millionen Euro im Laufe des Jahres eingehoben. Die Mindereinnahmen auf Rückstände beliefen sich auf 577,6 Millionen Euro. Ein Großteil der Mindereinnahmen bezieht sich auf die außerordentliche Neufeststellung der Rückstände, wobei folgende Rückstände gelöscht wurden:

- aktive Rückstände, die nicht mit Verbindlichkeiten, welche rechtlich bindend und abgeschlossen waren, in Beziehung standen, über einen Betrag von 17,4 Millionen Euro (Buchstabe b der Anlage 5/2 zum Beschluss über die Außerordentliche Neufeststellung der Rückstände);
- aktive Rückstände über 448,0 Millionen Euro, die auf die Jahre der Einbringlichkeit neu zugeordnet werden (Buchstabe d der selben Anlage).

Die endgültigen Aktivrückstände der Jahre vor dem Jahr 2016 betragen folglich 1.293,5 Millionen Euro. Hinzu kommen die Rückstände aus dem Kompetenzhaushalt 2016 über 634,9 Millionen Euro. Die endgültigen Rückstände zum 31.12.2016 belaufen sich auf 1.928,4 Millionen Euro und entsprechen dem Wert laut Beschluss zur Ordentlichen Neufeststellung der Rückstände.

Im Vergleich zum Vorjahr haben sich die aktiven Rückstände bedeutend vermindert (-

finanziarie, le riscossioni di crediti. Tali tipologie di entrate, che erano classificate fino al 2015 a titolo IV del bilancio hanno registrato nel corso del 2016 accertamenti per 135,7 milioni di euro, dovuti quasi interamente ai crediti riversati dai fondi di rotazione

1.1.6 Entrate da accensione prestiti

Nell'esercizio 2016 sono stati accertati 79,4 milioni di euro di cui 26,4 milioni di euro riferiti a concessioni di crediti assegnate alla Provincia autonoma di Bolzano dalla Regione Trentino-Alto Adige, che sono stati riaccertati in sede di riaccertamento straordinario dei residui ed al subentro/accollo dei mutui già contratti da ASSE per gli interventi sugli immobili dello Stato e per la costruzione del polo bibliotecario (53,0 milioni di euro).

1.2 Gestione dei residui attivi

I residui attivi all'1/1/2016 ammontavano a 4.109,4 milioni di euro, di cui 2.238,3 sono stati riscossi durante l'anno. Le minori entrate in conto residui ammontano a 577,6 milioni di euro. Gran parte delle minori entrate deriva dalle operazioni di riaccertamento straordinario dei residui, mediante le quali si è proceduto a cancellare:

- residui attivi non correlati ad obbligazioni giuridiche perfezionate, per un importo pari a 17,4 milioni di euro (lettera b dell'allegato 5/2 alla delibera di riaccertamento straordinario);
- residui attivi reimputati agli anni di esigibilità per un importo pari a 448,0 milioni di euro (lettera d dello stesso allegato).

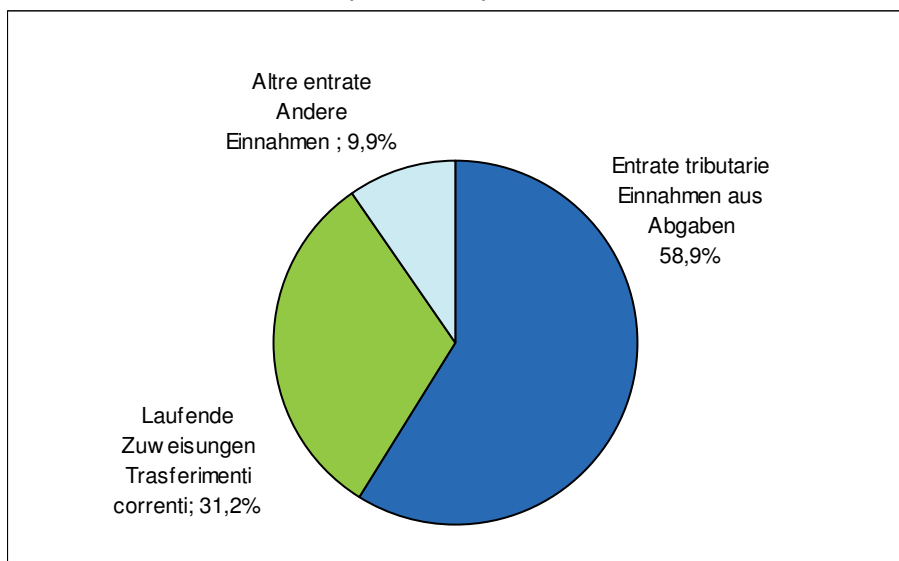
I residui attivi finali provenienti dagli anni antecedenti al 2016 ammontano di conseguenza a 1.293,5 milioni di euro. A questi si aggiungono i residui derivanti dalla competenza 2016, pari a 634,9 milioni di euro. I residui finali al 31/12/2016 corrispondono a quanto deliberato in sede di riaccertamento ordinario dei residui ed ammontano a 1.928,4 milioni di euro.

Rispetto all'anno precedente i residui attivi sono diminuiti significativamente (-53,1%). Il calo

53,1%). Der Rückgang ist einerseits auf die Verwirklichung des Prinzips der periodengerechten Finanzbuchhaltung, andererseits auf die buchhalterische Bereinigung der Rückstellungen der Jahre 2012-2015 als Anteil zur Sanierung der öffentlichen Finanzen zurückzuführen. Diese Rückstellungen scheinen als aktive und passive Rückstände auf, im Jahr 2016 wurden sie mittels Umwandlung in eine Einnahmeanordnung flüssig gemacht.

è riconducibile, da una parte, all'attuazione del principio della competenza finanziaria potenziata, dall'altra, alla regolazione contabile degli accantonamenti 2012-2015 per il concorso al risanamento della finanza pubblica. Tali accantonamenti, che figuravano sia come residui attivi che passivi, nel 2016 sono stati liquidati con commutazione in entrata.

Gesamte aktive Rückstände (ohne Durchlaufposten) - 2016
 Prozentuelle Verteilung
Residui attivi totali (escluse partite di giro) - 2016
 Composizione percentuale



2 DIE AUSGABEN

2.1 Analyse der Ausgabenzweckbindungen

Der Gesamtbetrag der Zweckbindungen ohne zweckgebundenen Mehrjahresfonds beträgt 5.351,6 Millionen Euro.

Aus wirtschaftlicher Sicht der Zweckbindungen ergibt sich, dass sich die laufenden Ausgaben auf 3.801,3 Millionen Euro belaufen, die Investitionsausgaben bei 906,3 Millionen liegen, während jene für die Erhöhung der finanziellen Aktivitäten 239,8 Millionen betragen.

Die Ausgaben für die Rückerstattung von Darlehen betragen 6,7 Millionen. Die Zweckbindungen der Ausgaben für Dritte und Durchlaufposten betragen 398,0 Millionen.

2 LE SPESE

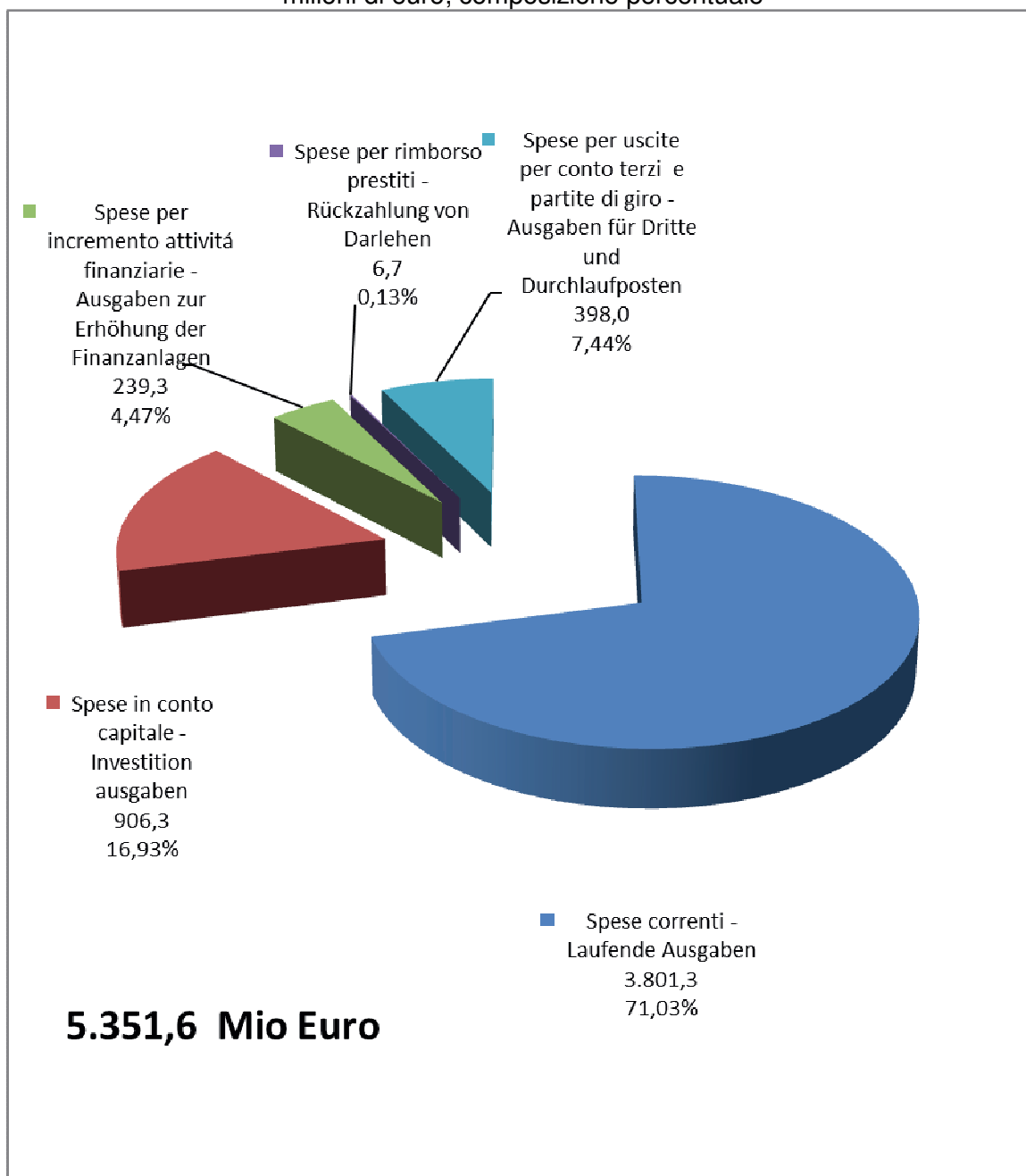
2.1 Analisi degli impegni di spesa

La massa degli impegni, al netto del fondo pluriennale vincolato, ammonta a 5.351,6 milioni di euro.

Analizzando la natura economica degli impegni, risulta che le spese correnti sono di 3.801,3 milioni di euro, quelle in conto capitale sono 906,3 milioni mentre quelle per incremento di attività finanziarie ammontano a 239,8 milioni.

La spesa per rimborso di prestiti è stata di 6,7 milioni. Per quanto riguarda le spese per le uscite per conto terzi e partite di giro la spesa impegnata ammonta a 398,0 milioni.

Ausgabenzweckbindungen - 2016
 Millionen Euro; prozentuelle Verteilung
Impegni di spesa - 2016
 milioni di euro; composizione percentuale



2.2 Gebarung der passiven Rückstände

Zu Beginn des Jahres beliefen sich die übertragenen Rückstände auf 4.348,9 Millionen. Nach der außerordentlichen und ordentlichen Neufeststellung der Rückstände, belaufen sich die passiven Rückstände der Vorjahre auf 444,5 Millionen.

Die aus der Kompetenzgebarung hervorge-

2.2 Gestione dei residui passivi

A inizio esercizio i residui riportati ammontavano a 4.348,9 milioni.

Dopo il riaccertamento straordinario ed ordinario dei residui, i residui passivi da esercizi precedenti sono di 444,5 milioni.

I residui risultanti dalla gestione della compe-

henden Ausgaberrückstände belaufen sich auf 853,4 Millionen. Somit ergibt sich am Ende des Jahres 2016 ein globales Volumen der Rückstände von 1.297,9 Millionen Euro.

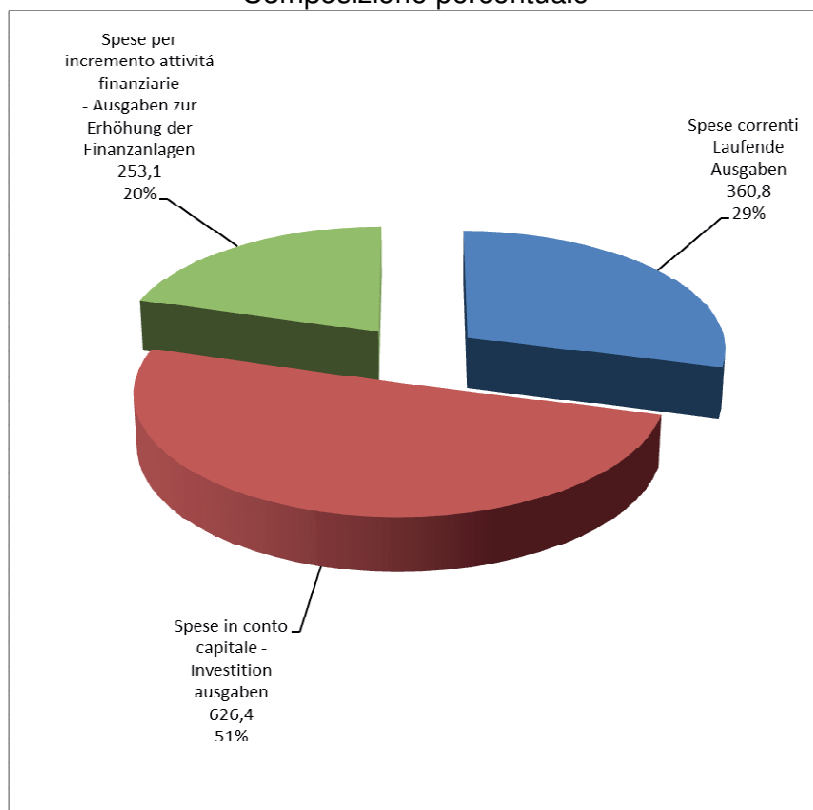
Bei der außerordentlichen Neufeststellung der Rückstände wurde die Anpassung der Bestände der bestehenden Rückstände auf das neue Prinzip der periodengerechten Zuordnung vorgenommen. Die korrekte Anwendung dieses Prinzips hat zu einer deutlichen Reduzierung der passiven Rückstände geführt. Abzüglich der Durchlaufposten geht hervor, dass 29 % der Rückstände den laufenden Ausgaben zuzurechnen sind, 51% den Investitionsausgaben und die restlichen 20% sind den Ausgaben für die Erhöhung der Finanzanlagen zugeordnet.

tenza ammontano a 853,4 milioni di euro, portando a 1.297,9 milioni di euro il volume globale dei residui a fine esercizio 2016.

In sede di riaccertamento straordinario dei residui si è provveduto ad adeguare lo stock dei residui esistente al nuovo principio della competenza finanziaria potenziata. La corretta applicazione di questo principio ha portato alla marcata riduzione dei residui passivi.

Escludendo le partite di giro, emerge che il 29% del volume globale dei residui va imputato alle spese correnti, il 51% va imputato alle spese in conto capitale ed il restante 20% va imputato alle spese per incremento attività finanziarie.

Gesamte passive Rückstände (ohne Durchlaufposten) - 2016
 Prozentuelle Verteilung
Residui passivi totali (escluse partite di giro) - 2016
 Composizione percentuale



2.3 Die Zweckbindungsfähigkeit

Die Zweckbindungsfähigkeit stellt einen Indikator des Verwirklichungsgrades der im Haushaltsvoranschlag festgesetzten Ziele dar und somit die Effizienz der Autonomen Provinz

2.3 La capacità d'impegno

La capacità d'impegno costituisce un indicatore del grado di realizzazione degli obiettivi prefissati in sede di bilancio di previsione e quindi dell'efficienza della Provincia Autonoma di

Bozen.

Ab dem 1. Januar 2016 hat auch die Autonome Provinz Bozen die neuen Prinzipien des harmonisierten Buchhaltungssystems übernommen. Das Prinzip der periodengerechten Finanzbuchhaltung hat neue Regeln in Bezug auf die Ausgabenzweckbindung eingeführt und hat den zweckgebundenen Mehrjahresfonds geschaffen.

Die Zweckbindungen belaufen sich auf 5.351,6 Millionen, während der zweckgebundene Mehrjahresfonds 1.267,9 Millionen beträgt. Die gesamten Zweckbindungen belaufen sich deshalb auf 6.619,50 Millionen, dieser Betrag ist um 367,90 Millionen niedriger als die endgültige Prognose der Kompetenz, welche 6.987,4 Millionen beträgt.

Das Diagramm listet die gesamten Zweckbindungen, einschließlich des zweckgebundenen Mehrjahresfonds, getrennt nach den einzelnen Aufgabenbereichen (ohne die Durchlaufposten) und den prozentuellen Nutzungsgrad der Ressourcen (das Verhältnis zwischen Zweckbindung und Kompetenzbereitstellung) auf.

Es ist zu beachten, dass die Gesamtkapazität der Zweckbindungen, ohne der Durchlaufposten, 95,5% erreicht.

Bolzano.

Dal 1° gennaio 2016 anche la Provincia autonoma di Bolzano ha adottato i nuovi principi del sistema contabile armonizzato. Il principio della competenza finanziaria potenziata ha introdotto nuove regole riguardo gli impegni di spesa e reso necessario la creazione del Fondo pluriennale vincolato.

L'impegnato risulta di 5.351,6 milioni mentre il Fondo pluriennale vincolato ammonta a 1.267,9 milioni. L'impegnato complessivo delle spese risulta quindi di 6.619,50 milioni, inferiore di 367,90 milioni rispetto alle previsioni definitive di competenza che ammontano a 6.987,4 milioni.

Nel grafico vengono elencati i totali degli impegni, comprensivi del Fondo pluriennale vincolato, distinti per singola missione (escluse le partite di giro) e la percentuale di utilizzo delle risorse (rapporto tra impegno e stanziamento di competenza).

Da notare che la capacità di impegno totale, al netto delle partite di giro, raggiunge il 95,5%.

Zweckbindungen nach Aufgabenbereich - 2016

Millionen Euro; Zweckbindungsfähigkeit (Zweckbindung/Endgültige Bereitstellung in %)

Impegni per Missione - 2016

milioni di euro; capacità d'impegno (impegno/stanzamento definitivo in %)

	0,0	400,0	800,0	1.200,0	1.600,0
Servizi istituzionali, generali e di gestione - Institutionelle Allgemein- und Verwaltungsdienste	573,1	87,2%			
Istruzione e diritto allo studio - Ausbildung und Recht auf Bildung	968,8	97,4%			
Tutela e valorizzazione dei beni e delle attività culturali - Schutz und Aufwertung kultureller Güter und Tätigkeiten	73,7	97,5%			
Politiche giovanili, sport e tempo libero - Maßnahmen für die Jugend, Sport und Freizeit	68,9	96,7%			
Turismo - Tourismus	40,7	97,0%			
Assetto del territorio ed edilizia abitativa - Raumordnung und Wohnungsbau	204,1	98,4%			
Sviluppo sostenibile e tutela del territorio e dell'ambiente - Nachhaltige Entwicklung mit Gebiets- und Umweltschutz	126,9	91,5%			
Trasporti e diritto alla mobilità - Verkehr und Mobilitätsförderung	454,1	97,0%			
Soccorso civile - Freiwilliger Rettungsdienst	49,5	100,0%			
Diritti sociali, politiche sociali e famiglia - Soziale Rechte, Sozial- und Familienpolitik	584,6	97,4%			
Tutela della salute - Gesundheitsschutz	1.407,6	97,4%			
Sviluppo economico e competitività - Wirtschaftliche Entwicklung und Wettbewerbsfähigkeit	478,0	97,7%			
Politiche per il lavoro e la formazione professionale - Arbeits- und Berufsausbildungspolitik	29,5	57,8%			
Agricoltura, politiche agroalimentari e pesca - Landwirtschaft, Ernährungswesen und Fischerei	122,2	99,3%			
Energia e diversificazione delle fonti energetiche - Energie und Diversifikation der Energiequellen	47,9	90,0%			
Relazioni con le altre autonomie territoriali e locali - Beziehungen zu den anderen Gebiets- und Lokalkörperschaften	977,7	99,8%			
Relazioni internazionali - Internationale Beziehungen	6,1	97,5%			
Fondi e accantonamenti - Fonds und Rückstellungen	0,0	0,0%			
Debito pubblico - Staatsverschuldung	7,9	88,9%			
Totale complessivo delle spese senza Partite di giro - Gesamtsumme der Ausgaben - Abzüglich der Durchlaufposten	6.221,4	95,5%			

B) KASSEN- UND VERWALTUNGS- ERGEBNISSE

1 EINHEBUNGEN UND ZAHLUNGEN

Die gesamten eingehobenen Einnahmen (Kompetenz und Rückstände) belaufen sich auf 7.532,6 Millionen Euro. Die gesamten Zahlungen (Kompetenz und Rückstände) belaufen sich auf 7.165,1 Millionen Euro.

B) RISULTATI DI CASSA E DI AMMINISTRAZIONE

1 RISCOSSIONI E PAGAMENTI

Il totale delle entrate riscosse (competenza e residui) ammonta a 7.532,6 milioni di euro. L'importo complessivo dei pagamenti risulta di 7.165,1 milioni di euro.

EINNAHMEN – ENTRATE			
	Theoretisch einhebbarer Betrag Massa teorica riscuotibile (Einnahmen + aktive Rückstände Entrate + residui attivi)	Einhebungen Riscossioni	Einhebungsfähigkeit Capacità di riscossione
2015	9.664.553.102,76	5.360.240.143,80	(55,5%)
2016	11.096.805.257,47	7.232.640.639,43	(65,1%)
AUSGABEN – SPESE			
	Theoretisch ausgegebbarer Betrag Massa teorica spendibile (Ausgaben + passive Rückstände Spese + residui passivi)	Zahlungen Pagamenti	Ausgabefähigkeit Capacità di spesa
2015	9.808.486.478,66	5.171.910.286,29	(52,7%)
2016	11.336.348.602,06	7.165.079.432,23	(63,2%)

2 VERWALTUNGSÜBERSCHUSS

Das Haushaltsjahr wurde zum 31.12.2016 mit einem Verwaltungsüberschuss in Höhe von 275,7 Millionen Euro (2015 waren es 305,9) abgeschlossen.

2 AVANZO DI AMMINISTRAZIONE

L'esercizio si è chiuso al 31.12.2016 con un avanzo di amministrazione pari a 275,7 milioni di euro (305,9 nel 2015).

	Kassenstand bei Abschluss des Haushaltsjahres	Noch einzuhebende Beträge	Noch auszahlende Beträge	Zweckgebundener Mehrjahresfonds	Überschuss bei Abschluss des Haushaltsjahres
	Saldo di cassa alla chiusura dell'esercizio	Somme rimaste da riscuotere	Somme rimaste da pagare	Fondo pluriennale vincolato	Avanzo di consuntivo dell'esercizio
2016	913.070.743,19	1.928.427.564,24	1.297.888.737,61	1.267.865.725,88	275.743.843,94
2015	545.509.535,99	4.109.381.959,75	4.348.925.304,34		305.966.191,40

C) ERGEBNISSE DER VERMÖGENS- GEBARUNG

1 VERMÖGENSAKTIVA

1.1 Forderungen

Das Konzept der Forderungen beinhaltet zusätzlich zum Kassenfonds und den Aktivrückständen auch die Forderungen, die Aktien und Beteiligungen.

Das Hauptkonto der Forderungen schließt am 31.12.2016 mit einem Bestand von 4.744,6 Millionen Euro.

Die vom Land gehaltenen Beteiligungen verzeichnen am 31.12.2016 einen Bestand von 790,3 Millionen Euro, mit einer Erhöhung von 18,6% gegenüber dem Jahr 2015; dies ist hauptsächlich auf Kapitalerhöhungen im Laufe des Geschäftsjahres zurückzuführen.

1.2 Produzierte Vermögensgüter

In diese Kategorie fallen die Vermögensgüter, die durch Produktionsprozesse entstehen, d.h. Immobilien ohne Grundstücke und bewegliche Güter.

Das Hauptkonto der produzierten Vermögensgüter schließt am 31.12.2016 mit einem Bestand von 7.432,7 Millionen Euro und zeigt somit eine Verminderung von 0,06% gegenüber dem Jahr 2015 auf.

1.3 Nichtproduzierte nichtfinanzielle Vermögensgüter

Hier scheint die Aktiva auf, die nicht mittels Produktionsprozesse entsteht; für das Land Südtirol sind das die Grundstücke. Dieses Konto beläuft sich am 31.12.2016 auf 643,9 Millionen Euro, mit einer Verminderung von 0,8% gegenüber 2015.

Die Gesamtsumme der Aktiva beläuft sich am 31.12.2016 auf 12.821,2 Millionen Euro, was einer Verminderung von 11,9% gegenüber dem Vorjahr entspricht.

2 VERMÖGENSPASSIVA

Die Hauptkonten der Vermögenspassiva umfassen kurzfristige (Ausgaberückstände und Kassendefizit) und langfristige Schulden (Dar-

C) RISULTATI DELLA GESTIONE PA- TRIMONIALE

1 ATTIVITA' PATRIMONIALE

1.1 Attività finanziarie

Il concetto di attività finanziaria racchiude oltre al fondo cassa ed ai residui attivi anche i crediti, le azioni e partecipazioni.

Il conto generale delle attività finanziarie chiude al 31.12.2016 con una consistenza di 4.744,6 milioni di euro.

Le partecipazioni detenute dalla Provincia registrano al 31.12.2016 una consistenza pari a 790,3 milioni di euro, registrando un aumento del 18,6% rispetto al 2015 dovuto principalmente agli aumenti di capitale intervenuti nel corso dell'esercizio.

1.2 Attività prodotte

Rientrano in tale categoria le attività ottenute quali prodotti dei processi di produzione, tra i quali i beni immobili, ad esclusione dei terreni, ed i beni mobili.

Il conto generale delle attività prodotte chiude al 31.12.2016 con una consistenza di 7.432,7 milioni di euro registrando una diminuzione pari allo 0,06% rispetto all'anno 2015.

1.3 Attività non finanziarie non prodotte

Confluiscono qui le attività non ottenute mediante processi produttivi, corrispondenti per la Provincia ai terreni. Tale conto generale ammonta al 31.12.2016 a 643,9 milioni di euro, con una diminuzione pari all' 0,8% rispetto al 2015.

Il totale delle attività ammonta al 31.12.2016 a 12.821,2 milioni di euro, corrispondente ad una diminuzione del 11,9% rispetto all'anno precedente.

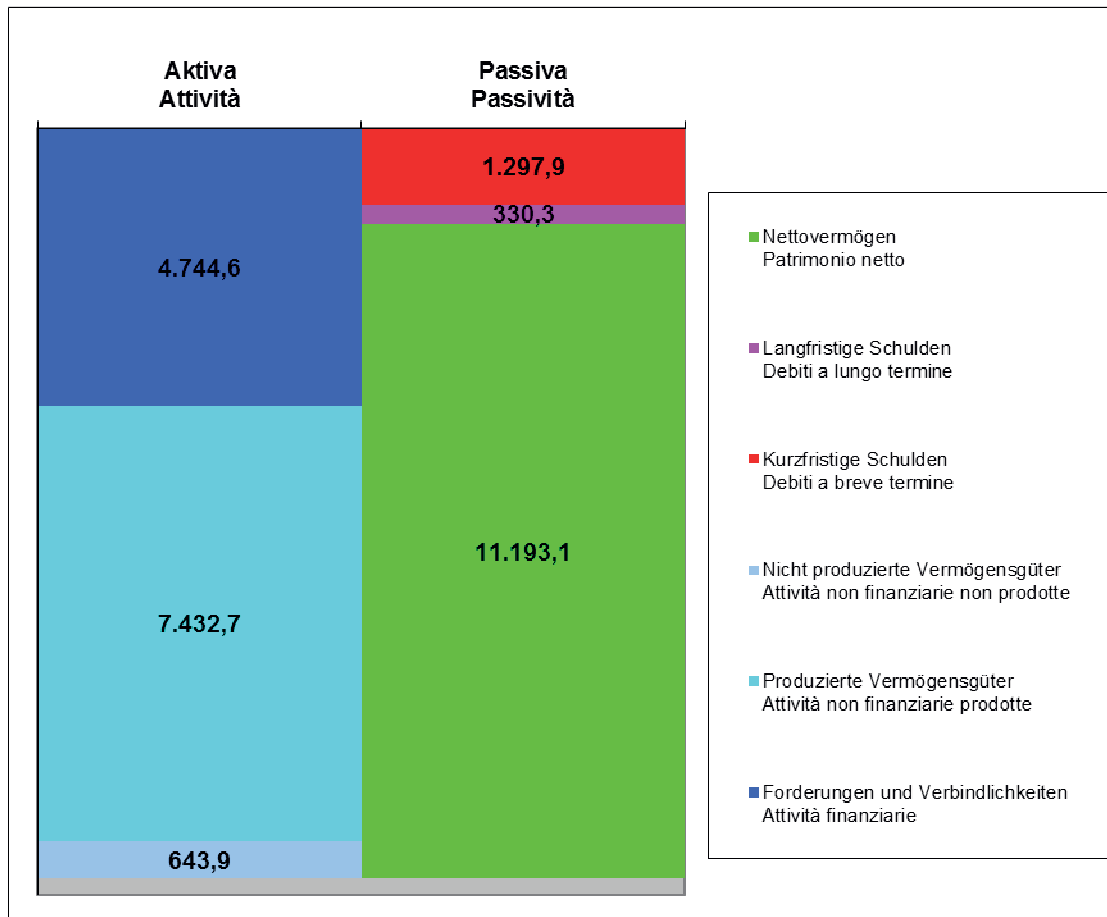
2 PASSIVITA' PATRIMONIALE

I conti generali delle passività patrimoniali comprendono debiti a breve termine (residui passivi e deficit di cassa) e debiti a lungo ter-

lehen, verwaltungsmäßig verfallene Ausgaberrückstände und andere Kreditgeschäfte). Die Vermögenspassiva beläuft sich am 31.12.2016 auf 1.628,1 Millionen Euro.

mine (mutui passivi, residui passivi perenti e altre operazioni creditizie). La passività patrimoniale ammonta al 31.12.2016 a 1.628,1 milioni di euro.

Vermögensstand - 31.12.2016
 Millionen Euro
Situazione patrimoniale - 31/12/2016
 milioni di euro



3 NETTOVERMÖGEN

Am 31.12.2016 beträgt das Nettovermögen, gegeben von der Differenz zwischen Aktiva und Passiva, 11.193,0 Millionen Euro. Gegenüber dem Vorjahr sieht man eine Anpassung des Nettovermögens von 1,3 Millionen Euro, das einer Erhöhung von 13,7% entspricht.

3 PATRIMONIO NETTO

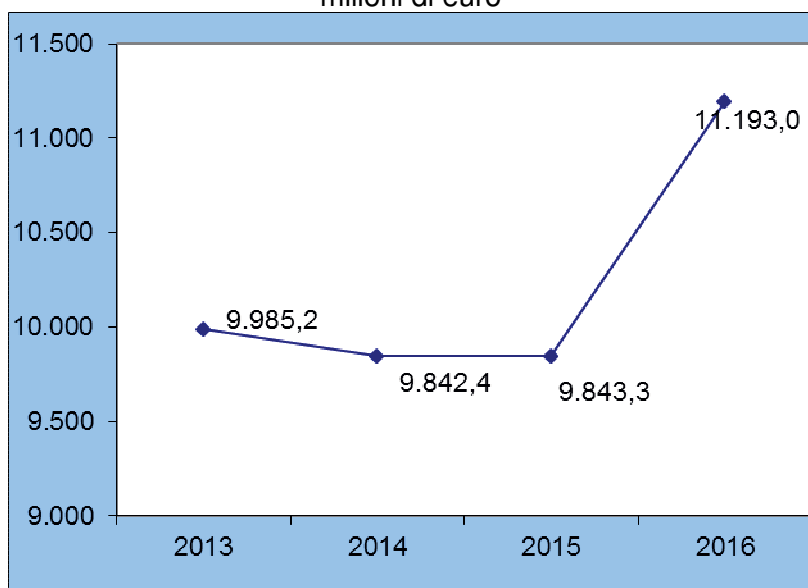
Al 31/12/2016 il patrimonio netto, dato dalla differenza fra attività e passività, ammonta a 11.193,0 milioni di euro. Rispetto all'anno precedente si vede un adeguamento patrimoniale netto pari a 1,3 milioni di euro, corrispondente ad un aumento del 13,7 %.

Nettovermögen - 2013-2016

Millionen Euro

Patrimonio netto - 2013-2016

milioni di euro



4 HAUPTÄNDERUNGEN DER FINANZVORHERSAGEN

Im Laufe der ersten Gebarung der "Harmonisierung" wurden zahlreiche Haushaltsänderungen durchgeführt, vor allem aufgrund der Anpassung die die vierte Ebene des Kontenplans. Diese Anpassung hat zu einem exponentiellen Anstieg der Zahl der Kapitel geführt und damit auch von Änderungen der Gebarung.

Gemäß dem allgemeinen Grundsatz Nr. 7 über die Flexibilität sollten im Haushaltssystem die Dokumente nicht als unveränderlich angesehen werden, denn dies würde zu einer ineffizienten Starrheit in der Gebarung führen, was kontraproduktiv sein könnte. Das Flexibilitätsprinzip ist darauf gerichtet in den Haushaltsdokumenten den Effekten zu begegnen, die aus außergewöhnlichen Umständen herkommen und die im Laufe der Gebarung die Werte ändern, die seinerzeit vom Regierungsorgan genehmigt wur-

4 PRINCIPALI VARIAZIONI ALLE PREVISIONI FINANZIARIE

Nel corso della prima gestione "armonizzata" sono state effettuate numerose variazioni di bilancio, principalmente a causa dell'adeguamento al quarto livello del piano dei conti. Tale adeguamento ha determinato un marcato aumento del numero dei capitoli e dunque anche delle variazioni in gestione.

Ai sensi del principio generale n. 7 relativo alla flessibilità, nel sistema di bilancio i documenti non devono essere considerati come imm modificabili, perché questo comporterebbe una inefficiente rigidità nella gestione, la quale può rilevarsi controproducente. Il principio di flessibilità è volto a trovare nei documenti di bilancio la possibilità di fronteggiare gli effetti derivanti dalle straordinarie circostanze che si possono manifestare nel corso della gestione modificando i valori a suo tempo approvati

den.

Zu diesem Zweck hat die Autonome Provinz Bozen auf ordentliche Instrumente zurückgegriffen, wie den Reservefonds, vorgesehen um die Deckung der zweckzubindenden Ressourcen der entstehenden Kosten zu garantieren.

Im Vergleich zur Verwendung des Reservefonds wurde festgestellt, dass im Laufe des Jahres 16 Behebungen von Reservefonds für Pflichtausgaben und 21 Behebungen vom Reservefonds für unvorhergesehene Ausgaben getätigt wurden. Alle Behebungen wurden durch Beschluss der Landesregierung durchgeführt und alle Beschlüsse wurden veröffentlicht.

dagli organi di governo.

Per tale finalità la Provincia autonoma di Bolzano ha fatto ricorso all'utilizzo di strumenti ordinari, come il fondo di riserva, destinati a garantire le risorse da impegnare a copertura delle relative spese.

Rispetto all'utilizzo dei fondi di riserva si rileva che sono stati disposti in corso d'anno n. 16 prelievi dal fondo di riserva per spese obbligatorie e n. 21 prelievi dal fondo per spese impreviste. Tutti i prelievi sono stati operati mediante deliberazione di Giunta e tutte le deliberazioni sono state pubblicate.

MASSNAHME PROVVEDIMENTO	GEGENSTAND DER AUSGABE	OGGETTO DELLA SPESA	BETRAG IMPORTO
1) Beschluss/delibera Nr./n. 178/2016	Ausgaben genehmigt mit Anlage 12 des Haushaltsvoranschlags 2016-2018 (Kap. U06012.0060, U09021.0690)	Spese autorizzate con allegato 12 del bilancio di previsione 2016-2018 (cap. U06012.0060, U09021.0690)	1.952.000,00
2) Beschluss/delibera Nr./n. 220/2016	Ausgaben genehmigt mit Anlage 12 des Haushaltsvoranschlags 2016-2018 (Kap. U05021.0421, U05021.0422, U05021.0423, U05021.0424, U05022.0031, U05022.0032, U05021.0191, U05021.0193, U05021.0194, U05021.0195, U05021.0196, U05022.0151, U05022.0152, U05022.0153, U50011.0150, U09021.0690, U01041.0180, U01011.0090, U01011.0180, U15021.8900)	Spese autorizzate con allegato 12 del bilancio di previsione 2016-2018 (cap. U05021.0421, U05021.0422, U05021.0423, U05021.0424, U05022.0031, U05022.0032, U05021.0191, U05021.0193, U05021.0194, U05021.0195, U05021.0196, U05022.0151, U05022.0152, U05022.0153, U50011.0150, U09021.0690, U01041.0180, U01011.0090, U01011.0180, U15021.8900)	2.828.568,47
3) Beschluss/delibera Nr./n. 275/2016	Ausgaben genehmigt mit Anlage 12 des Haushaltsvoranschlags 2016-2018 (Kap. U01021.1140, U01011.0660, U01021.0000, U50011.0155, U01051.0060, U01061.1140, U11011.0720, U11012.0510)	Spese autorizzate con allegato 12 del bilancio di previsione 2016-2018 (cap. U01021.1140, U01011.0660, U01021.0000, U50011.0155, U01051.0060, U01061.1140, U11011.0720, U11012.0510)	3.356.496,86
4) Beschluss/delibera Nr./n. 339/2016	Ausgaben genehmigt mit Anlage 12 des Haushaltsvoranschlags 2016-2018 (Kap. U01081.0930, U18011.0060)	Spese autorizzate con allegato 12 del bilancio di previsione 2016-2018 (cap. U01081.0930, U18011.0060)	2.505.922,86
5) Beschluss/delibera Nr./n. 374/2016	Ausgaben genehmigt mit Anlage 12 des Haushaltsvoranschlags 2016-2018	Spese autorizzate con allegato 12 del bilancio di previsione 2016-2018	8.547.097,23

		(Kap. U01082.0010,U01111.0540, U04021.9120)	(cap. U01082.0010,U01111.0540, U04021.9120)	
6)	Beschluss/delibera Nr./n. 436/2016	Ausgaben genehmigt mit Anlage 12 des Haushaltsvoranschlags 2016-2018 (Kap. U04042.0090,U18011.0060, U10052.0420,U04021.6510,U01101.0420, U09052.0600)	Spese autorizzate con allegato 12 del bilancio di previsione 2016-2018 (cap. U04042.0090,U18011.0060, U10052.0420,U04021.6510,U01101.0420, U09052.0600)	1.271.857,62
7)	Beschluss/delibera Nr./n. 477/2016	Ausgaben genehmigt mit Anlage 12 des Haushaltsvoranschlags 2016-2018 (Kap. U01111.0540,U01061.0540, U15031.0420)	Spese autorizzate con allegato 12 del bilancio di previsione 2016-2018 (cap. U01111.0540,U01061.0540, U15031.0420)	686.000,00
8)	Beschluss/delibera Nr./n. 516/2016	Ausgaben genehmigt mit Anlage 12 des Haushaltsvoranschlags 2016-2018 (Kap. U01082.0010,U05021.3660, U05021.3690)	Spese autorizzate con allegato 12 del bilancio di previsione 2016-2018 (cap. U01082.0010,U05021.3660, U05021.3690)	427.847,76
9)	Beschluss/delibera Nr./n. 540/2016	Ausgaben genehmigt mit Anlage 12 des Haushaltsvoranschlags 2016-2018 (Kap. U13011.2190)	Spese autorizzate con allegato 12 del bilancio di previsione 2016-2018 (cap. U13011.2190)	141.295,04
10)	Beschluss/delibera Nr./n. 624/2016	Ausgaben genehmigt mit Anlage 12 des Haushaltsvoranschlags 2016-2018 (Kap. U01082.0010,U19011.0450, U13011.0000,U09051.2251)	Spese autorizzate con allegato 12 del bilancio di previsione 2016-2018 (cap. U01082.0010,U19011.0450, U13011.0000,U09051.2251)	875.296,88
11)	Beschluss/delibera Nr./n. 699/2016	Ausgaben genehmigt mit Anlage 12 des Haushaltsvoranschlags 2016-2018 (Kap. U01042.0150,U15021.8400)	Spese autorizzate con allegato 12 del bilancio di previsione 2016-2018 (cap. U01042.0150,U15021.8400)	314.256,07
12)	Beschluss/delibera Nr./n. 827/2016	Ausgaben genehmigt mit Anlage 12 des Haushaltsvoranschlags 2016-2018 (Kap. U14021.1840,U13011.0000, U16011.0570,U01062.0030)	Spese autorizzate con allegato 12 del bilancio di previsione 2016-2018 (cap. U14021.1840,U13011.0000, U16011.0570,U01062.0030)	3.417.380,00
13)	Beschluss/delibera Nr./n. 867/2016	Ausgaben genehmigt mit Anlage 12 des Haushaltsvoranschlags 2016-2018 (Kap. U12011.0060,U12011.0090, U09052.1250,U01021.0030)	Spese autorizzate con allegato 12 del bilancio di previsione 2016-2018 (cap. U12011.0060,U12011.0090, U09052.1250,U01021.0030)	540.036,00
14)	Beschluss/delibera Nr./n. 937/2016	Ausgaben genehmigt mit Anlage 12 des Haushaltsvoranschlags 2016-2018 (Kap. U20032.0060,U11011.0780, U01061.0120,U01042.0120,U04021.0540)	Spese autorizzate con allegato 12 del bilancio di previsione 2016-2018 (cap. U20032.0060,U11011.0780, U01061.0120,U01042.0120,U04021.0540)	12.550.000,00
15)	Beschluss/delibera Nr./n. 982/2016	Ausgaben genehmigt mit Anlage 12 des Haushaltsvoranschlags 2016-2018 (Kap. U01101.0420,U14042.0000, U14042.0030,U07012.0240,U19011.0450, U01061.0990)	Spese autorizzate con allegato 12 del bilancio di previsione 2016-2018 (cap. U01101.0420,U14042.0000, U14042.0030,U07012.0240,U19011.0450, U01061.0990)	5.884.000,00
16)	Beschluss/delibera Nr./n. 1024/2016	Ausgaben genehmigt mit Anlage 12 des Haushaltsvoranschlags 2016-2018 (Kap. U10052.0900,U10052.0600 U10052.0450,U10052.0540,U12011.0270 U09021.0720,U01061.1140)	Spese autorizzate con allegato 12 del bilancio di previsione 2016-2018 (cap. U10052.0900,U10052.0600 U10052.0450,U10052.0540,U12011.0270 U09021.0720,U01061.1140)	1.753.000,00

17)	Beschluss/delibera Nr./n. 1109/2016	Ausgaben genehmigt mit Anlage 12 des Haushaltsvoranschlags 2016-2018 (Kap. U18011.0060,U06021.0240 U05021.3690,U04041.0000,U12071.0180)	Spese autorizzate con allegato 12 del bilancio di previsione 2016-2018 (cap. U18011.0060,U06021.0240 U05021.3690,U04041.0000,U12071.0180)	11.110.592,58
18)	Beschluss/delibera Nr./n. 1185/2016	Ausgaben genehmigt mit Anlage 12 des Haushaltsvoranschlags 2016-2018 (Kap. U20031.0000,U05022.0780 U05022.1020,U05022.0810,U12051.0330 U01061.1140,U15031.1020,U06021.0390 U15021.3750,U05021.4770,U05021.4950 U05021.5010,U05021.3690,U05021.3660 U05021.3540,U05021.3480,U05021.3420 U15021.0960,U04071.0120,U06021.0300 U05021.3420,U12071.0180,U12011.0480 U12071.0180,U12011.0060,U12051.0210 U12071.0180,U12021.0000)	Spese autorizzate con allegato 12 del bilancio di previsione 2016-2018 (cap. U20031.0000,U05022.0780 U05022.1020,U05022.0810,U12051.0330 U01061.1140,U15031.1020,U06021.0390 U15021.3750,U05021.4770,U05021.4950 U05021.5010,U05021.3690,U05021.3660 U05021.3540,U05021.3480,U05021.3420 U15021.0960,U04071.0120,U06021.0300 U05021.3420,U12071.0180,U12011.0480 U12071.0180,U12011.0060,U12051.0210 U12071.0180,U12021.0000)	8.636.106,28
19)	Beschluss/delibera Nr./n. 1263/2016	Ausgaben genehmigt mit Anlage 12 des Haushaltsvoranschlags 2016-2018 (Kap. U09051.2430,U15031.0180, U18012.0090,U01061.1140)	Spese autorizzate con allegato 12 del bilancio di previsione 2016-2018 (cap. U09051.2430,U15031.0180, U18012.0090,U01061.1140)	1.954.967,64
20)	Beschluss/delibera Nr./n. 1340/2016	Ausgaben genehmigt mit Anlage 12 des Haushaltsvoranschlags 2016-2018 (Kap. U12071.0180,U12011.0480, U01061.1140,U01081.0570)	Spese autorizzate con allegato 12 del bilancio di previsione 2016-2018 (Kap. U12071.0180,U12011.0480, U01061.1140,U01081.0570)	11.687.699,66
21)	Beschluss/delibera Nr./n. 1396/2016	Ausgaben genehmigt mit Anlage 12 des Haushaltsvoranschlags 2016-2018 (Kap. U14013.0060)	Spese autorizzate con allegato 12 del bilancio di previsione 2016-2018 (cap. U14013.0060)	138.000.000,00

5 ANALYTISCHE LISTE DER GEBUNDENEN ANTEILEN UND ZURÜCKGELEGT VOM VERWALTUNGSERGEBNIS

Ein Anteil des Verwaltungsergebnisses wird unterteilt in zurückgelegter Anteil und gebundener Anteil.

Die Aufschlüsselung dieser Anteile findet man im entsprechenden Anhang der Rechnungslegung.

5.1 Zurückgelegter Anteil

Es geht hervor, dass vom Verwaltungsergebnis ein gesamt Betrag von 158.343.631,41 Euro als zurückgelegter Anteil aufscheint.

Diese Rückstellungen berücksichtigt den Fonds für zweifelhafte Forderungen sowie die Neuberechnung im Anschluss an die Ergebnisse der Rechnungslegung, den Fonds für Prozessrisiken und den Fonds für Verluste von beteiligten Gesellschaften.

Im Anteil „sonstige Rückstellungen“ in Höhe von 101.756.454,52, findet man die Rückstellungen betreffend die teilweise fehlende Billigung der Jahre 2014 und 2015. Aus derartigen Positionen wurden die Anteile betreffend die reservierten Mitteln und die Vergütungen von Führungskräften „befreit“.

5.2 Gebundener Anteil

Der gebundene Anteil des Verwaltungsergebnisses beträgt 7.668.311,74 Euro. Dieser kleine Anteil beinhaltet in erster Linie die Mittel betreffend die Landesquote von EU-Programmen, die wieder einzuschreiben ist, ebenso wie gebundene Umweltfonds, die im Laufe des Jahres nicht zweckgebunden geworden sind.

5 ELENCO ANALITICO DELLE QUOTE VINCOLATE E ACCANTONATE DEL RISULTATO DI AMMINISTRAZIONE

Una parte del risultato d'amministrazione viene suddiviso in quota accantonata e quota vincolata.

Il dettaglio di tali quote è riportato nell'allegato relativo al rendiconto.

5.1 Quota accantonata

Del risultato d'amministrazione risulta accantonata complessivamente una quota pari ad euro 158.343.631,41.

Tale accantonamento tiene conto del fondo crediti di dubbia esigibilità, così come rideterminato a seguito delle risultanze del rendiconto, del fondo rischi contenzioso legale e del fondo perdite società partecipate

Nella quota "altri accantonamenti", pari a 101.756.454,52, si ritrovano gli accantonamenti relativi alle mancate parifiche parziali per gli anni 2014 e 2015. Da tali voci sono state "liberate" le quote relative ai fondi riservati ed alle indennità dirigenziali.

5.2 Quota vincolata

La quota vincolata del risultato d'amministrazione risulta pari a 7.668.311,74 euro. Tale esigua quota comprende principalmente fondi relativi alla quota provinciale di programmi comunitari da riscrivere, nonché fondi ambientali vincolati non impegnati nel corso dell'esercizio.

6 GRÜNDE DES FORTBESTEHEN VON RÜCKSTÄNDEN DIE ÄLTER ALS 5 JAHRE SIND

Zum 31.12.2016 beträgt der Bestand der passiven Rückstände von vorhergehenden Gebarungen 438 Millionen Euro (ohne der Durchlaufposten).

Die datumsmäßig ältesten Rückstände von Zweckbindungen (vor der Gebarung von einschließlich 2011) stellen ca. 5,87% des Gesamtbetrages über einen Wert von ca. 25,7 Millionen Euro dar und beziehen sich hauptsächlich auf Investitionsausgaben.

6 RAGIONI DELLA PERSISTENZA DEI RESIDUI CON ANZIANITÀ SUPERIORE AI 5 ANNI

Al 31/12/2016 lo stock di residui passivi provenienti dalle gestioni precedenti è quantificato in 438 milioni di Euro (al netto delle partite di giro).

Gli impegni residui più datati (precedenti alla gestione 2011 compresa) rappresentano circa il 5,87% del totale complessivo per un valore assoluto di circa 25,7 milioni di Euro e si riferiscono prevalentemente alla spesa in conto capitale.

TITOLO TITEL	<= 2011	2012	2013	2014	2015	TOTALE
1	19.882,32	8.837,44	66.916,67	270.955,29	2.398.604,89	2.765.196,61
2	25.683.539,91	83.029.242,53	78.178.300,81	99.028.409,36	112.551.989,02	398.471.481,63
3	-	-	20.726.860,32	16.100.000,00	-	36.826.860,32
4	-	-	-	-	-	-
TOTALE	25.703.422,23	83.038.079,97	98.972.077,80	115.399.364,65	114.950.593,91	438.063.538,56

Die wichtigste Zweckbindung vor 2011 (inbegriffen) in absoluten Zahlen stellt der Beitrag für den Ausgleich der öffentlichen Finanzen LG 1/2002 Art. 21/bis, Komma 5 über Euro 25,6 Mio. dar.

L'impegno maggiormente significativo in termini assoluti antecedenti il 2011 (compreso) è il concorso al riequilibrio della finanza pubblica LP 1/2002 art. 21/bis c.5 per 25,6 milioni di Euro.

6 ANLAGEN

Anlage 1 – Liste der Körperschaften und Hilfseinrichtungen

Anlage 2 – Liste der gehaltenen unmittelbaren Beteiligungen

Anlage 3 – Ergebnisse der Prüfung der gegenseitigen Forderungen und Verbindlichkeiten gegenüber den eigenen Hilfskörperschaften sowie den anhängigen und beteiligten Gesellschaften

Anlage 4 – Liste der Garantien ausgeliehen von der Körperschaft

Anlage 5 – Zahlungsfristen

Anlage 6 – Liste der Güter die zum Immobilienvermögen gehören

6 ALLEGATI

Allegato 1 – elenco degli enti e organismi strumentali

Allegato 2 – Elenco delle partecipazioni dirette possedute

Allegato 3 – Esiti della verifica dei crediti e debiti reciproci con i propri enti strumentali e le società partecipate

Allegato 4 – Elenco delle garanzie prestate dall'ente

Allegato 5 - Tempi di pagamento

Allegato 6 – Elenco dei beni appartenenti al patrimonio immobiliare

ANLAGE 1**ALLEGATO 1**

Landeskörperschaften Enti strumentali della Provincia zum/al 31.12.2016
Agenzia per la Mobilità Landesmobilitätsagentur
Agenzia per lo sviluppo sociale ed economico ASSE Agentur für soziale und wirtschaftliche Entwicklung ASSE
Azienda Provinciale Foreste e Demanio Landesbetrieb für Forst-und Domänenverwaltung
Agenzia per la protezione civile Agentur für die Bevölkerungsschutz
Centro di sperimentazione agraria e forestale Laimburg Land- und forstwirtschaftliche Versuchsanstalt Laimburg
Azienda Musei Provinciali Betrieb Landesmuseen
Istituto Ladino di Cultura Micurà de Rù Ladinisches Kulturinstitut Micurà de Rù
Istituto per la promozione dei lavoratori – IPL Arbeitsförderungsinstitut -AFI
RAS - Radiotelevisione Azienda Speciale della Provincia di Bolzano RAS – Rundfunk-, und Fernsehanstalt Südtirol
Scuola Provinciale Superiore di Sanità "Claudiana" contabilità economico/patrimoniale Landesfachhochschule für Gesundheitsberufe "Claudiana" wirtschaftlich-vermögensrechtliche Buchhaltung
ACP Agenzia per i procedimenti e la vigilanza in materia di contratti pubblici, servizi e forniture Agentur für die Verfahren und Aufsicht im Bereich öffentlicher Bau-Dienstleistungs- und Lieferaufträge
Agenzia per la vigilanza sul rispetto delle prescrizioni relative al vincolo sociale dell'edilizia abitativa agevolata (AVE) Agentur für Wohnbauaufsicht - AWA
Agenzia per l'energia Alto Adige - Casaclima contabilità economico/patrimoniale Südtiroler Agentur für Energie - KlimaHaus wirtschaftlich-vermögensrechtliche Buchhaltung

Die diesbezüglichen Abschlussbilanzen bzw. die Rechnungslegungen 2016 sind auf der Webseite der einzelnen Körperschaften abrufbar, sobald sie von den zuständigen Stellen genehmigt sind.

I relativi bilanci d'esercizio, ossia i rendiconti 2016 sono consultabili sui siti dei singoli enti una volta approvati dai rispettivi organi competenti.

ANLAGE 2

ALLEGATO 2

Beteiligte Gesellschaften und Organismen Società ed Orgnismi partecipati zum/al 31.12.2016	% Prov. BZ
ABD Airport Spa ABD Airport D AG	100,000
Business Location Alto Adige - BLS Spa Business Location Südtirol – BLS AG	100,000
STA - Strutture Trasporto Alto Adige Spa STA-Südtiroler Transportstrukturen AG	100,000
Alto Adige Finance Spa Südtirol Finance AG	100,000
Terme Merano Spa Therme Meran AG	99,891
Consorzio osservatorio ambientale galleria Brennero Konsortium der Beobachtungsstelleam des Erkundungsstollen Brenner	98,040
Fiera BZ Messe BZ	88,44
Alto Adige Riscossioni Spa Südtiroler Einzugsdienste AG	79,995
Informatica Alto Adige Spa Südtiroler Informatik AG	78,041
Alperia SpA Alperia AG	54,450
Areale Bolzano - ABZ Spa Areal Bozen - ABZ AG	50,000
I.I.T. (ex I.E.A.) Istituto per innovazioni tecnologiche BZ Scarl Institut für Innovative Technologie Bozen GmbH	21,990
Mediocredito Trentino Alto Adige Spa Investitionsbank Trentino Südtirol AG	17,489
Interbrennero Spa Interbrennero AG	10,561
Eco Center Spa Eco Center AG	9,99989
A22-Autostrada del Brennero Spa A22 -Brenner Autobahn AG	7,626
TFB - Tunnel ferroviario del Brennero	6,372
Aeroporto V. Catullo di Verona Villafranca Spa/AG	3,584
Pensplan Centrum Scpa Pensplan Centrum AG	0,993
Sonderbetrieb IDM Südtirol Azienda speciale IDM/Alto Adige	60,00
Ente autonomo magazzini generali per il deposito di derrate BZ Körperschaft Allgemeines Lagerhaus Bozen	20,000

ANLAGE 3

ERLÄUTERENDE BEMERKUNGEN ZUR ALLGEMEINEN RECHNUNGSLEGUNG DES LANDES FÜR DAS HAUSHALTS-JAHR 2016

ÜBERPRÜFUNG DER GEGENSEITIGEN FORDERUNGEN UND VERBINDLICHKEITEN GEGENÜBER DEN EIGENEN HILFSKÖRPERSCHAFTEN UND DEN BETEILIGTEN GESELLSCHAFTEN IM SINNE DES GESETZESVERTRETENDEN DEKRETS 118/2011

Die Überleitung der Forderungen und Verbindlichkeiten der autonomen Provinz Bozen zum 31. Dezember 2016 mit den debitorischen und kreditorischen Positionen der Hilfskörperschaften, der beteiligten Gesellschaften und Organismen wurde im Sinne des Artikels 11 Absatz 6 Buchstabe j) des gesetzesvertretenden Dekretes 118/2011 i.g.F. durchgeführt.

Es wird vorausgeschickt, dass die buchhalterische Erhebung in der vermögensrechtlichen Buchhaltung und in der Finanzbuchhaltung zu verschiedenen Zeitpunkten stattfindet; daher kann es zu Abweichungen kommen, die von Fall zu Fall begründet werden.

Nachfolgend wird eine detaillierte Übersicht der jeweils betroffenen Subjekte gegeben und zwar auf der Grundlage von Daten und Informationen, die von den jeweils zuständigen Strukturen der Landesverwaltung geliefert wurden:

ABD AIRPORT SpA (BLS)

Überleitung der Verbindlichkeiten der autonomen Provinz Bozen/ Forderungen ABD Airport
Das Land hat einen Passivrückstand von 433.333,34 Euro gegenüber der ABD Airport AG, der mit den Forderungen der Gesellschaft übereinstimmt.

BUSINESS LOCATION SÜDTIROL AG

Überleitung der Verbindlichkeiten der autonomen Provinz Bozen/ Forderungen der BLS
Das Land hat offene Beträge in Höhe von 6.214.847,39 Euro, die BLS hingegen weist Forderungen für einen Gesamtbetrag von

ALLEGATO 3

NOTE ESPLICATIVE AL RENDICONTO GENERALE DELLA PROVINCIA PER L'ESERCIZIO FINANZIARIO 2016

VERIFICA RECIPROCA DEI CREDITI E DEI DEBITI NEI CONFRONTI DEI PROPRI ENTI E DELLE PROPRIE SOCIETÀ PARTECIPATE AI SENSI DEL D.LGS 118/2011

La riconciliazione dei crediti e debiti della Provincia Autonoma di Bolzano al 31 dicembre 2016 con le situazioni creditorie e debitorie degli Enti strumentali, delle Società e organismi partecipati è stata effettuata ai sensi dell'articolo 11, comma 6 lettera j) del D.lgs 118/2011 e ss.mm.ii..

Si premette che i momenti di rilevazione contabile nella contabilità economico patrimoniale e quella finanziaria sono diversi per cui si possono verificare discordanze che saranno di volta in volta motivate.

Viene di seguito fornito un quadro dettagliato rispetto ai singoli soggetti coinvolti in base ai dati forniti dalle singole strutture dell'Amministrazione provinciale competenti per materia:

ABD AIRPORT SpA

Riconciliazione debiti Provincia autonoma di Bolzano /crediti ABD Airport
La Provincia ha un residuo passivo di 433.333,34 euro nei confronti di ABD Airport SpA che si riconcilia con il credito della società.

BUSINESS LOCATION SÜDTIROL ALTO ADIGE SpA (BLS)

Riconciliazione debiti Provincia autonoma di Bolzano/crediti BLS
La Provincia ha importi aperti per 6.214.847,39 euro, mentre la BLS ha crediti per un importo totale di 2.317.942,8 euro. Di

2.317.942,8 Euro auf. Davon decken sich 343.217,35 Euro mit einem Passivrückstand in derselben Höhe. Der restliche offene Betrag ergibt sich aus der Notwendigkeit, über finanzielle Ressourcen zu verfügen, die an die BLS auf der Grundlage des Dienstleistungsvertrages und der Investitionsvereinbarung zwischen Land und BLS, nach Ausführung der vorgesehenen Dienstleistung bzw. Arbeiten, ausgezahlt werden.

Überleitung der Forderungen der autonomen Provinz Bozen/ Verbindlichkeiten der BLS

Die von BLS erklärten Verbindlichkeiten sind noch nicht festgestellt worden, da die Feststellung zum Zeitpunkt der Einhebung oder der Mitteilung des festzustellenden Betrages gemäß den Prinzipien der periodengerechten Finanzbuchhaltung erfolgt. Dennoch bestätigt die Abteilung Wirtschaft die Situation der Verbindlichkeiten der BLS, an die verschiedene Kredite vor allem für den Ankauf von Grundstücken/Immobilien durch Enteignung und, generell gesehen, für die Erschließung der Gewerbeflächen gewährt wurden und zwar für einen derzeitigen Wert der Restverbindlichkeit in Höhe von 14.537.197,97 Euro.

Diese Finanzmittel werden rückerstattet (und somit festgestellt) nach dem Verkauf der Grundstücke/Immobilien.

IDM SÜDTIROL

Überleitung der Verbindlichkeiten der autonomen Provinz Bozen/ Forderungen der IDM

Das Land hat offene Beträge für 6.749.635,44 Euro, während IDM Forderungen von 6.716.301,00 Euro erklärt. Die Differenz in Höhe von 33.334,44 Euro wird einer Prüfung unterzogen.

SÜDTIROLER TRANSPORTSTRUKTUREN AG (STA)

Überleitung der Verbindlichkeiten der autonomen Provinz Bozen/ Forderungen der STA

Das Land hat offene Beträge in der Höhe von 24.495.720,76 Euro gegenüber der Gesellschaft, die jedoch Forderungen in der Höhe von 6.174.134,88 Euro eingeschrieben hat. Die Abteilung Mobilität erklärt, dass die Abweichung in Höhe von 18.321.585,88 Euro vorwiegend auf den Umstand zurückzuführen ist, dass die finanzielle Deckung der Projekte, die nicht während des Jahres 2016 abgeschlossen wurden, durch die Wiederfeststellung der Rückstände im Jahr 2017 erfolgt.

questi, l'importo di 343.217,35 euro si riconcilia con un residuo passivo dello stesso valore. L'importo aperto residuo è determinato dalla necessità di tenere a disposizione risorse finanziarie da erogare a BLS in relazione allo svolgimento delle attività previste dal contratto di servizio e dalla convenzione per l'apprestamento di zone produttive tra Provincia e BLS.

Riconciliazione crediti Provincia autonoma di Bolzano /debiti BLS

Non sono ancora stati accertati i debiti dichiarati da BLS poiché l'accertamento avviene al momento dell'incasso o della comunicazione di un importo da accertare secondo i principi della contabilità finanziaria potenziata.

Tuttavia, la Ripartizione Economia conferma la situazione dei debiti esposta da BLS a cui sono stati concessi diversi crediti principalmente per l'acquisto di terreni/immobili tramite esproprio e, più in generale, per l'apprestamento di aree produttive per un valore attuale del debito residuo di 14.537.197,97 euro.

Questi mezzi finanziari saranno restituiti (e quindi accertati) dopo la vendita dei terreni/immobili.

IDM SÜDTIROL ALTO ADIGE

Riconciliazione debiti Provincia autonoma di Bolzano/crediti IDM

La Provincia presenta importi aperti per 6.749.635,44 euro, mentre IDM dichiara crediti per un valore di 6.716.301,00 euro. La differenza di 33.334,44 euro sarà oggetto di verifica.

STRUTTURE TRASPORTO ALTO ADIGE SpA (STA)

Riconciliazione debiti Provincia autonoma di Bolzano /crediti STA

La Provincia presenta importi aperti per 24.495.720,76 euro nei confronti della società che invece ha iscritto crediti per un importo di 6.174.134,88 euro. La Ripartizione mobilità dichiara che la differenza dell'ammontare di 18.321.585,88 euro è determinata principalmente dal fatto che progetti non conclusi durante l'anno 2016 troveranno copertura nel 2017 a seguito del riaccertamento.

Überleitung der Forderungen der autonomen Provinz Bozen/ Verbindlichkeiten der STA

Die von STA erklärten Verbindlichkeiten sind noch nicht festgestellt worden, da die Feststellung zum Zeitpunkt der Einhebung oder der Mitteilung des festzustellenden Betrages gemäß den Prinzipien der periodengerechten Finanzbuchhaltung erfolgt.

FINANCE SÜDTIROL AG

Überleitung der Verbindlichkeiten der autonomen Provinz Bozen/ Forderungen der Finance Südtirol

Das Land hat gegenüber Finance Südtirol AG offene Beträge in Höhe von 59.511.630,00 Euro (einschließlich einer Gebarung außerhalb des Haushaltes – Rotationsfonds für Investitionen der Gemeinden – für einen Betrag von 8.195.250,00 Euro), die mit den von der Gesellschaft erklärten Forderungen übereinstimmen.

Überleitung der Forderungen der autonomen Provinz Bozen/ Verbindlichkeiten der Finance Südtirol

Das Land hat Aktivrückstände in Höhe von 454.841,71 Euro festgestellt, während die Gesellschaft Verbindlichkeiten gegenüber dem Land für einen Gesamtbetrag von 522.095,36 Euro, davon insgesamt 55.799,26 Euro für Rückstellungen und Rechnungsbegrenzungen, eingeschrieben hat. Die restliche Differenz von 11.454,39 Euro ist auf Ökonomatsausgaben und Personalkosten zurückzuführen, die gemäß den Prinzipien der periodengerechten Finanzbuchhaltung nicht im Jahr 2016 festgestellt wurden.

SÜDTIROLER EINZUGSDIENSTE AG

Überleitung der Verbindlichkeiten der autonomen Provinz Bozen/ Forderungen der Südtiroler Einzugsdienste

Beim Land scheinen keine offenen Beträge auf, obwohl die Südtiroler Einzugsdienste AG eine Forderung in Höhe von 16.231,67 Euro erklärt, die sich auf auszustellende Rechnungen für Entgelte für Mahnungsbescheide der Kraftfahrzeugsteuern beziehen, die vom Land aufgrund der vorgelegten Rechnung im Jahr 2017 verbucht werden.

Überleitung der Forderungen der autonomen Provinz Bozen/ Verbindlichkeiten der Südtiroler Einzugsdienste

Die Gesellschaft hatte im Jahr 2016 eine Verbindlichkeit in Höhe von 93.827,29 Euro eingeschrieben, die am 31. Dezember 2016 noch nicht festgestellt war, die aber dann zeitgleich

Riconciliazione crediti Provincia autonoma di Bolzano /debiti STA

Non sono ancora stati accertati i debiti dichiarati da STA poiché l'accertamento avviene al momento dell'incasso o della comunicazione di un importo da accertare secondo i principi della contabilità finanziaria potenziata.

ALTO ADIGE FINANCE SpA

Riconciliazione debiti Provincia autonoma di Bolzano /crediti Alto Adige Finance

La Provincia presenta, nei confronti di Alto Adige Finance SpA, importi aperti per 59.511.630,00 euro (comprensivi di una gestione fuori bilancio – fondo di rotazione per investimenti dei Comuni - per un valore di 8.195.250,00 euro) che sono riconciliati con i crediti dichiarati dalla società.

Riconciliazione crediti Provincia autonoma di Bolzano/debiti Alto Adige Finance

La Provincia ha accertato residui attivi per 454.841,71 euro, mentre la società ha iscritto debiti verso la Provincia per un importo totale di 522.095,36 euro di cui un importo complessivo di 55.799,26 euro contabilizzati tra gli accantonamenti e ratei. La restante differenza di 11.454,39 euro è dovuta a spese economiche e costi del personale dovuti alla Provincia ma non ancora accertati nell'anno 2016 per i principi della contabilità finanziaria potenziata.

ALTO ADIGE RISCOSSIONI SpA

Riconciliazione debiti Provincia autonoma di Bolzano /crediti Alto Adige Riscossioni

Alla Provincia non risultano importi aperti, nonostante l'Alto Adige Riscossioni SpA dichiarò un credito pari a 16.231,67 euro, dovuto a fatture da emettere per compensi di ingiunzione per tasse automobilistiche che la Provincia contabilizzerà dietro presentazione della fattura nel 2017.

Riconciliazione crediti Provincia autonoma di Bolzano/debiti Alto Adige Riscossioni

La società aveva iscritto nel 2016 un debito di 93.827,29 euro che al 31 dicembre 2016 non era ancora accertato, ma che è stato poi accertato contestualmente alla riscossione in data 10 gennaio 2017.

mit der Einhebung am 10. Jänner 2017 erfolgt ist.

THERME MERAN AG

Überleitung der Verbindlichkeiten der autonomen Provinz Bozen/ Forderungen der Thermen Meran

Das Land hat einen offenen Betrag von 3.024,00 Euro, der um 4,48 Euro niedriger ist als jener, den die Gesellschaft zwischen ihren Forderungen eingeschrieben hat; daher muss diese Forderung vermindert werden.

Überleitung der Forderungen der autonomen Provinz Bozen/ Verbindlichkeiten der Thermen Meran

Das Land hat im Dezember eine Rechnung in Höhe von 268,40 Euro gestellt, die mit einer Verbindlichkeit der Gesellschaft zum 31. Dezember übereinstimmt.

SÜDTIROLER INFORMATIK AG

Überleitung der Verbindlichkeiten der autonomen Provinz Bozen/ Forderungen der Südtiroler Informatik

Das Land hat offene Beträge für 13.606.162,79 Euro gegenüber der Gesellschaft, die jedoch Forderungen in Höhe von 7.416.376,85 Euro (inklusive MwSt.) eingeschrieben hat.

Die Differenz in Höhe von 6.189.785,94 Euro ist hauptsächlich auf den Umstand zurückzuführen, dass Aufträge für Arbeiten in der genannten Höhe erteilt wurden, diese Arbeiten jedoch noch nicht abgeschlossen sind und somit nicht im Jahr 2016 verrechnet wurden bzw. deren Deckung sich auf die Folgejahre verschiebt.

Überleitung der Forderungen der autonomen Provinz Bozen/ Verbindlichkeiten der Südtiroler Informatik

Die Verbindlichkeiten der Gesellschaft gegenüber dem Land in Höhe von 4.676.346,63 Euro stimmen mit den Aktivrückständen des Landes überein.

MESSE BOZEN AG

Überleitung der Verbindlichkeiten der autonomen Provinz Bozen/ Forderungen der Messe Bozen

Das Land hat offene Beträge in Höhe von 80.973,29 Euro, die Gesellschaft erklärt jedoch keine Forderungen zu haben. Die Differenz ist hauptsächlich auf den Umstand zurückzuführen, dass gewährte Beiträge von Seiten der Gesellschaft noch nicht abgerechnet wurden.

AREAL BOZEN AG

TERME MERANO SpA

Riconciliazione debiti Provincia autonoma di Bolzano /crediti Terme Merano

La Provincia presenta un importo aperto di 3.024,00 euro, inferiore di 4,48 euro rispetto a quanto iscritto tra i crediti della società, che dovrà quindi effettuare una rettifica in diminuzione di questo credito.

Riconciliazione crediti Provincia autonoma di Bolzano/debiti Terme Merano

La Provincia ha emesso a dicembre una fattura di 268,40 euro che trova corrispondenza in un debito per lo stesso importo della società al 31 dicembre.

INFORMATICA ALTO ADIGE SpA

Riconciliazione debiti Provincia autonoma di Bolzano/crediti Informatica Alto Adige

La Provincia presenta importi aperti per 13.606.162,79 euro nei confronti della società che invece ha iscritto crediti per un importo di 7.416.376,85 euro (IVA inclusa).

La differenza dell'ammontare complessivo di 6.189.785,94 euro è principalmente determinata dal fatto che sono stati conferiti incarichi per lavori non ancora conclusi e pertanto non liquidati nel 2016 e trovano copertura negli esercizi successivi.

Riconciliazione crediti Provincia autonoma di Bolzano/debiti Informatica Alto Adige

I debiti della società verso la Provincia nella misura di 4.676.346,63 euro sono riconciliati con i residui attivi risultanti alla Provincia.

FIERA BOLZANO SpA

Riconciliazione debiti Provincia autonoma di Bolzano/crediti Fiera Bolzano

La Provincia presenta importi aperti per 80.973,29 euro, ma la società dichiara di non avere crediti. La differenza è dovuta principalmente a contributi concessi ma non ancora rendicontati da parte della società.

AREALE BOLZANO SpA

Überleitung der Forderungen der autonomen Provinz Bozen/ Verbindlichkeiten der Areal Bozen

Das Land hat einen Aktivrückstand in Höhe von 209.216,30 Euro und dieser stimmt mit den Verbindlichkeiten der Gesellschaft überein.

KONSORTIUM BEOBACHTUNGSSTELLE

Überleitung der Verbindlichkeiten der autonomen Provinz Bozen/ Forderungen des Konsortium Beobachtungsstelle

Das Land hat offene Beträge von 298.751,43 Euro, während die Gesellschaft eine Forderung von 119.248,86 Euro (MwSt. inbegriffen) eingeschrieben hat. Das Konsortium stellt Rechnungen an seine Mitglieder, die es finanzieren, und zwar auf der Grundlage der effektiven Kosten, wie dies aus dem Jahresabschluss hervorgeht. Die Differenz ergibt sich also aus dem Umstand, dass die veranschlagte und mit Beschluss genehmigte Ausgabe, aufgrund derer die Zweckbindung erfolgte, höher ist als die effektive.

IIT INSTITUT FÜR INNOVATIVE TECHNOLOGIEN BOZEN Kons.GmbH

Beim Land gibt es keine offenen Beträge und die Gesellschaft erklärt weder Forderungen noch Verbindlichkeiten gegenüber dem Land.

ALLGEMEINES LAGERHAUS BOZEN

Überleitung der Verbindlichkeiten der autonomen Provinz Bozen/ Forderungen des Allgemeinen Langerhauses Bozen

Das Land hat keine gezahlten Kautionen der Körperschaft, während diese eine Forderung von 258,23 Euro für Kautionen erklärt. Da die Körperschaft nicht über diesbezüglichen Unterlagen verfügt, muss dieser Posten gelöscht werden.

INVESTITIONSBANK TRENTINO SÜDTIROL AG

Überleitung der Verbindlichkeiten der autonomen Provinz Bozen/Forderungen der Investitionsbank Trentino Südtirol

Das Land hat offene Beträge von 1.086,57 Euro, die Teil einer Gebarung außerhalb des Haushaltes (Rotationsfonds LG Nr. 44/92) sind und mit einer Forderung in gleicher Höhe der Gesellschaft übereinstimmen.

Überleitung der Forderungen der autonomen Provinz Bozen/ Verbindlichkeiten der Investitionsbank Trentino Südtirol AG

Das Land hat einen offenen Betrag (noch nicht festgestellt) in Höhe von 50.225,32 Euro, der

Riconciliazione crediti Provincia autonoma di Bolzano/debiti Areale Bolzano

La Provincia ha accertato un residuo attivo di 209.216,30 euro iscritto tra i debiti dalla società Areale.

CONSORZIO OSSERVATORIO

Riconciliazione debiti Provincia autonoma di Bolzano/crediti Consorzio Osservatorio

La Provincia presenta importi aperti per 298.751,43 euro, mentre la società ha iscritto a bilancio un credito di euro 119.248,86 (IVA inclusa). Il Consorzio emette le fatture ai consorziati, che lo finanziano, in base ai costi effettivi sostenuti, come si evincono dal bilancio di esercizio. La differenza quindi si origina dal fatto che la spesa prevista e approvata con delibera, in base alla quale è stato effettuato l'impegno, si è rivelata maggiore di quella effettiva.

IIT ISTITUTO PER INNOVAZIONI TECNOLOGICHE BOLZANO Scarl

Alla Provincia non risultano importi aperti e la società non dichiara né crediti né debiti verso la Provincia.

ENTE AUTONOMO MAGAZZINI GENERALI DI BOLZANO

Riconciliazione debiti Provincia autonoma di Bolzano/crediti Ente autonomo Magazzini Generali di Bolzano

Alla Provincia non risultano cauzioni pagate dall'Ente, mentre l'Ente dichiara un credito di 258,23 euro per cauzione. Siccome l'Ente non riesce a presentare alcun documento giustificativo, si chiederà la cancellazione di tale posta.

MEDIOCREDITO TRENTINO ALTO ADIGE SpA

Riconciliazione debiti Provincia autonoma di Bolzano/crediti Mediocredito

La Provincia presenta un importo aperto di 1.086,57 euro facente parte di una gestione fuori bilancio (fondo di rotazione LP 44/92) che si riconcilia con un credito di uguale importo della società.

Riconciliazione crediti Provincia autonoma di Bolzano/debiti Mediocredito

Alla Provincia risulta un importo aperto (non ancora accertato) di 50.225,32 euro derivante

sich aus der Anwendung des Gesetzes Nr. 817/71 laut Gesellschaft hingegen auf 52.178,92 Euro beläuft. Die Differenz wird einer Prüfung unterzogen und gegebenenfalls innerhalb des Jahres berichtet.

Außerdem gibt es offene Beträge in Höhe von 44.382.542,4 Euro, die den Gebarungen außerhalb des Haushaltes angehören (verschiedene Rotationsfonds) und die mit den erklärten Verbindlichkeiten der Investitionsbank übereinstimmen.

INTERBRENNERO AG

Das Land hat keine offenen Beträge und die Gesellschaft erklärt weder Forderungen noch Verbindlichkeiten gegenüber dem Land.

ECO CENTER AG BOZEN

Überleitung der Forderungen der autonomen Provinz Bozen/ Verbindlichkeiten der Eco Center

Das Land hat eine der Verbindlichkeit entsprechenden Einnahme von 3.000.000,00 Euro, die auf der Grundlage einer Vereinbarung betreffend die Müllverbrennungsanlage von Bozen errechnet wurde, noch nicht festgestellt. Die Feststellung wird gemäß den Prinzipien der periodengerechten Finanzbuchhaltung zum Zeitpunkt der Einhebung erfolgen.

BRENNERAUTOBAHN AG

Überleitung der Verbindlichkeiten der autonomen Provinz Bozen/Forderungen der Brennerautobahn

Das Land hat gegenüber der Gesellschaft offene Beträge in Höhe von 63.456,79 Euro, während die Gesellschaft eine Forderung von 60.000,00 Euro erklärt. Es handelt sich dabei fast ausschließlich um Kautionshinterlegungen, die zurückerstattet werden müssen und die bereits festgestellt bzw. zweckgebunden sind. Die Differenz in Höhe von 3.456,79 Euro wird einer Prüfung unterzogen und gegebenenfalls innerhalb des Jahres berichtet.

Überleitung der Forderungen der autonomen Provinz Bozen/Verbindlichkeiten Brennerautobahn

Auf der Grundlage der Vereinbarung zur Beauftragung von Arbeiten an die Landesabteilung Wasserschutzbauten hat das Land 1.817.778,00 Euro festgestellt, die Gesellschaft hingegen hat diesen Betrag nicht bei ihren Verbindlichkeiten dem Land gegenüber eingetragen, da die Arbeiten noch nicht abgeschlossen sind.

dall'applicazione della legge 817/71 che secondo la società ammonta invece a 52.178,92 euro. Questa differenza è oggetto di verifica e rettifica entro l'anno.

Inoltre risultano importi aperti per un totale di 44.382.542,4 euro facenti parte di gestioni fuori bilancio (diversi fondi di rotazione) che si riconciliano con i debiti esposti da Mediocredito.

INTERBRENNERO SpA

Alla Provincia non risultano importi aperti e la società non dichiara né crediti né debiti verso la Provincia.

ECO CENTER SpA - BOLZANO

Riconciliazione crediti Provincia autonoma di Bolzano/debiti Eco Center

La Provincia non ha ancora accertato un'entrata corrispondente al debito di 3.000.000,00 euro calcolato in base ad una convenzione riguardante l'impianto termovalorizzatore di Bolzano. L'accertamento avverrà al momento dell'incasso secondo i principi della contabilità finanziaria potenziata.

AUTOSTRADA DEL BRENNERO SpA

Riconciliazione debiti Provincia autonoma di Bolzano/crediti Autostrada del Brennero

La Provincia ha importi aperti nei confronti della società per 63.456,79 euro, mentre la società dichiara un credito di 60.000,00 euro. Si tratta quasi esclusivamente di depositi cauzionali che dovranno essere restituiti e risultano essere accertati ed impegnati. La differenza di 3.456,79 euro è oggetto di verifica e rettifica entro l'anno.

Riconciliazione crediti Provincia autonoma di Bolzano/debiti Autostrada del Brennero

In base ad una convenzione per l'affidamento di lavori alla ripartizione provinciale opere idrauliche la Provincia ha accertato 1.817.778,00 euro, mentre la società non ha iscritto lo stesso importo tra i debiti verso la Provincia in quanto i lavori non sono ancora ultimati.

TUNNEL FERROVIARIO DEL BRENNERO SOCIETÀ DI PARTECIPAZIONI SpA

Das Land hat keine offenen Beträge und die Gesellschaft erklärt weder Forderungen noch Verbindlichkeiten gegenüber dem Land.

AEROPORTO VALERIO CATULLO SpA

Das Land hat keine offenen Beträge und die Gesellschaft erklärt weder Forderungen noch Verbindlichkeiten gegenüber dem Land.

PENSPLAN CENTRUM AG

Das Land hat keine offenen Beträge und die Gesellschaft erklärt weder Forderungen noch Verbindlichkeiten gegenüber dem Land.

ALPERIA

Überleitung der Verbindlichkeiten der autonomen Provinz Bozen/Forderungen der Alperia

Das Land hat offene Beträge gegenüber Alperia im Gesamtausmaß von 211.578,43 Euro, während die Gesellschaft Forderungen in Höhe von 4.495,05 Euro erklärt. Dieses Differenz ergibt sich auf der Grundlage von Beiträgen, für die noch keine Abrechnung vorgelegt wurde und von Arbeiten, die mit einer Vereinbarung zugewiesen wurden, jedoch noch nicht abgeschlossen sind.

Überleitung der Forderungen der autonomen Provinz Bozen/Verbindlichkeiten Alperia

Die von Alperia erklärten Verbindlichkeiten sind noch nicht festgestellt worden, da die Feststellung gemäß den Prinzipien der periodengerechten Finanzbuchhaltung zum Zeitpunkt der Einhebung oder der Mitteilung des festzustellenden Betrages erfolgt. Die Gesellschaft hat zum 31.12.2016 Verbindlichkeiten in einem Gesamtausmaß von 779.479,54 Euro mitgeteilt.

LANDESMOBILITÄTSAGENTUR

Überleitung der Forderungen der autonomen Provinz Bozen/Verbindlichkeiten der Landesmobilitätsagentur

Die Agentur hat eine restliche Verbindlichkeit von 25.000,00 Euro für Personalkosten des Jahres 2016 eingeschrieben. Die Abteilung Personal hat die entsprechende Mitteilung noch nicht übermittelt und somit wurde der Betrag noch nicht festgestellt.

ASWE AGENTUR FÜR SOZIALE UND WIRTSCHAFTLICHE ENTWICKLUNG

Überleitung der Verbindlichkeiten der autonomen Provinz Bozen/Forderungen der ASWE

Das Land hat offene Beträge in Höhe von insgesamt 15.561.351,99 Euro, während die

TUNNEL FERROVIARIO DEL BRENNERO SOCIETÀ DI PARTECIPAZIONI SpA

Alla Provincia non risultano importi aperti e la società non dichiara né crediti né debiti verso la Provincia.

AEROPORTO VALERIO CATULLO SpA

Alla Provincia non risultano importi aperti e la società non dichiara né crediti né debiti verso la Provincia.

PENSPLAN CENTRUM SpA

Alla Provincia non risultano importi aperti e la società non dichiara né crediti né debiti verso la Provincia.

ALPERIA

Riconciliazione debiti Provincia autonoma di Bolzano/crediti Alperia

La Provincia presenta importi aperti nei confronti di Alperia per un valore complessivo di 211.578,43 euro, mentre la società dichiara credito per 4.495,05 euro. Questa differenza è dovuta a contributi per cui non è stata presentata ancora la rendicontazione e a lavori assegnati con convenzione e non ancora eseguiti.

Riconciliazione crediti Provincia autonoma di Bolzano/debiti Alperia

Non sono ancora stati accertati i debiti dichiarati da Alperia poiché l'accertamento avviene al momento dell'incasso o della comunicazione di un importo da accertare secondo i principi della contabilità finanziaria potenziata.

La società ha comunicato debiti al 31.12.2016 per un ammontare complessivo di 779.479,54 euro.

AGENZIA PROVINCIALE PER LA MOBILITÀ

Riconciliazione crediti Provincia autonoma di Bolzano/debiti Agenzia provinciale per la Mobilità

L'Agenzia ha iscritto un debito residuo di 25.000,00 euro per spese di personale di competenza dell'anno 2016. La Ripartizione personale non ha ancora inviato la corrispondente comunicazione e quindi l'importo non è ancora stato accertato.

ASSE AGENZIA PER LO SVILUPPO SOCIALE ED ECONOMICO

Riconciliazione debiti Provincia autonoma di Bolzano/crediti ASSE

La Provincia presenta importi aperti per un totale di 15.561.351,99 euro, mentre l'Agenzia

Agentur Forderungen in Höhe von 193.396.009,42 Euro die der Restschuld auf Darlehen entsprechen, erklärt. Die Differenz ist hauptsächlich auf den Umstand zurückzuführen, dass die Agentur die Gesamtsumme einer Forderung (auf der Grundlage von Verwaltungsakten) eingeschrieben hat, während die meisten zweckgebundenen Beträge 2017 oder erst nachher fällig werden.

Überleitung der Forderungen der autonomen Provinz Bozen/Verbindlichkeiten der ASWE

Die Agentur hat eine verbleibende Verbindlichkeit von 73.326,51 Euro für Personalkosten des Jahres 2016 eingeschrieben. Die Abteilung Personal hat die entsprechende Mitteilung noch nicht übermittelt und somit wurde der Betrag noch nicht festgestellt.

AGENTUR LANDESDOMÄNE

Überleitung der Verbindlichkeiten der autonomen Provinz Bozen/Forderungen der Agentur Landesdomäne

Das Land hat eine Verbindlichkeit im Ausmaß von 54.239,92, während die Agentur nur Forderungen in der Höhe von 11.844,58 Euro erklärt. Diese Differenz ist hauptsächlich auf Beauftragungen, welche im Jahr 2016 vergeben wurden und noch nicht durchgeführt wurden, zurückzuführen, weshalb die Zahlung erst im Jahr 2017 erfolgen kann.

Überleitung der Forderungen der autonomen Provinz Bozen/Verbindlichkeiten der Agentur Landesdomäne

Die Agentur hat eine verbleibende Verbindlichkeit von 80.000,00 Euro für Personalkosten des Jahres 2016 eingeschrieben. Die Abteilung Personal hat die entsprechende Mitteilung noch nicht übermittelt und somit wurde der Betrag noch nicht festgestellt.

AGENTUR FÜR BEVÖLKERUNGSSCHUTZ

Überleitung der Verbindlichkeiten der autonomen Provinz Bozen/Forderungen der Agentur für Bevölkerungsschutz

Das Land hat offene Beträge in Höhe von 76.882.511,58 Euro, während die Agentur Forderungen gegenüber dem Land in Höhe von 82.306.954,37 Euro erklärt. Die Differenz in Höhe von 5.424.442,79 Euro ist hauptsächlich auf den Umstand zurückzuführen, dass nicht alle von der Agentur eingeschriebenen Beträge betreffend EU-Projekte, deren Finanzierung mit Dekreten genehmigt waren, von Seiten der dafür zuständigen Landesabteilung Europa sofort

dichiarata crediti per 193.396.009,42 corrispondenti al debito residuo sui mutui. Questa differenza è determinata principalmente dal fatto che l'Agenzia ha iscritto l'intero ammontare dei crediti approvati con vari decreti d'impegno, ma la maggior parte degli importi impegnati ha scadenza 2017 ed oltre.

Riconciliazione crediti Provincia autonoma di Bolzano/debiti ASSE

L'Agenzia ha iscritto un debito residuo di 74.326,51 euro per spese di personale di competenza dell'anno 2016. La Ripartizione personale non ha ancora inviato la corrispondente comunicazione e quindi l'importo non è ancora stato accertato.

AGENZIA DEMANIO PROVINCIALE

Riconciliazione debiti Provincia autonoma di Bolzano/crediti Agenzia Demanio provinciale

La Provincia presenta importi aperti per 54.239,92 euro, mentre l'Agenzia ha dichiarato solamente crediti per 11.844,58 euro.

Questa differenza è da ricollegare principalmente a incarichi conferiti nel 2016 che non sono stati completati, per cui il pagamento potrà avvenire solo nell'anno 2017.

Riconciliazione crediti Provincia autonoma di Bolzano/debiti Agenzia Demanio provinciale

L'Agenzia ha iscritto un debito residuo di 80.000,00 euro per spese di personale di competenza dell'anno 2016. La Ripartizione personale non ha ancora inviato la corrispondente comunicazione e quindi l'importo non è ancora stato accertato.

AGENZIA PER LA PROTEZIONE CIVILE

Riconciliazione debiti Provincia autonoma di Bolzano/crediti Agenzia per la protezione civile

La Provincia presenta importi aperti per 76.882.511,58 euro, mentre l'Agenzia dichiara crediti verso la Provincia per un valore totale di 82.306.954,37 euro. Questa differenza di 5.424.442,79 euro è determinata principalmente dal fatto che non tutti gli importi iscritti dall'Agenzia per progetti europei, che sono sempre stati ammessi a finanziamento con decreti, sono stati impegnati da subito da parte delle Ripartizione provinciale competente Eu-

zweckgebunden wurden bzw. dass einige Zweckbindungen erst nach 2017 fällig sind.

Überleitung der Forderungen der autonomen Provinz Bozen/Verbindlichkeiten der Agentur für Bevölkerungsschutz

Die Agentur hat eine verbleibende Verbindlichkeit von 920.000,00 Euro für Personalkosten des Jahres 2016 eingeschrieben. Die Abteilung Personal hat die entsprechende Mitteilung noch nicht übermittelt und somit wurde der Betrag noch nicht festgestellt.

VERSUCHSZENTRUM LAIMBURG

Überleitung der Verbindlichkeiten der autonomen Provinz Bozen/Forderungen des Versuchszentrum Laimburg

Das Land hat offene Beträge in Höhe von 3.234.904,52 Euro, während die Körperschaft Forderungen von 5.962.181,91 Euro eingeschrieben hat.

Die Differenz in Höhe von 2.727.277,39 Euro ist hauptsächlich auf den Umstand zurückzuführen, dass die Körperschaft die Gesamtsumme einer Forderung (auf der Grundlage eines Verwaltungsaktes) eingeschrieben hat, Teile davon aber erst nach 2017 fällig werden.

Überleitung der Forderungen der autonomen Provinz Bozen/Verbindlichkeiten des Versuchszentrum Laimburg

Die Körperschaft hat eine verbleibende Verbindlichkeit von 215.000,00 Euro für Personalkosten des Jahres 2016 eingeschrieben. Die Abteilung Personal hat die entsprechende Mitteilung noch nicht übermittelt und somit wurde der Betrag noch nicht festgestellt.

BETRIEB LANDESMUSEEN

Überleitung der Verbindlichkeiten der autonomen Provinz Bozen/Forderungen des Betriebs Landesmuseen

Das Land hat offene Beträge in Höhe von 196.572,00 Euro, während der Betrieb Forderungen in Höhe von 179.372,00 Euro erklärt. Die Differenz von 17.200,00 Euro war ursprünglich auf 2016 zweckgebunden, dann aber auf 2017 neu festgestellt worden, da die für 2016 vorgesehenen Tätigkeiten auf das Jahr 2017 verschoben wurden.

Überleitung der Forderungen der autonomen Provinz Bozen/Verbindlichkeiten des Betriebs Landesmuseen

Der Betrieb hat eine Verbindlichkeit von 312.122,77 Euro für Personalkosten des Jahres

ropa ovvero che parte degli impegni hanno scadenza oltre l'anno 2017.

Riconciliazione crediti Provincia autonoma di Bolzano/debiti Agenzia per la protezione civile

L'Agenzia ha iscritto un debito residuo di 920.000,00 euro per spese di personale di competenza dell'anno 2016. La Ripartizione personale non ha ancora inviato la corrispondente comunicazione e quindi l'importo non è ancora stato accertato.

CENTRO DI SPERIMENTAZIONE LAIMBURG

Riconciliazione debiti Provincia autonoma di Bolzano/crediti Centro Laimburg

La Provincia presenta importi aperti per 3.234.904,52 euro, mentre il Centro Laimburg ha iscritto crediti per un importo di 5.962.181,91 euro.

La differenza per un valore di 2.727.277,39 euro è principalmente determinata dal fatto che il Centro ha iscritto l'intero ammontare di un credito approvato con atto amministrativo, ma parte di questo credito ha scadenza oltre il 2017.

Riconciliazione crediti Provincia autonoma di Bolzano/debiti Centro Laimburg

Il Centro ha iscritto un debito residuo di 215.000,00 euro per spese di personale di competenza dell'anno 2016. La Ripartizione personale non ha ancora inviato la corrispondente comunicazione e quindi l'importo non è ancora stato accertato.

AZIENDA MUSEI PROVINCIALI

Riconciliazione debiti Provincia autonoma di Bolzano/crediti Azienda Musei provinciali

La Provincia presenta importi aperti per 196.572,00 Euro, mentre l'Azienda ha dichiarato crediti per 179.372,00 euro. La differenza di 17.200,00 era stata inizialmente impegnata sull'anno 2016, ma riaccertata poi all'anno 2017, in quanto le attività previste per il 2016 sono state rinviate al 2017.

Riconciliazione crediti Provincia autonoma di Bolzano/debiti Azienda Musei provinciali

L'Azienda ha calcolato un debito per costi del personale di competenza dell'anno 2016 di

2016 berechnet. Die Abteilung Personal hat die entsprechende Mitteilung noch nicht übermittelt und somit wurde der Betrag noch nicht festgestellt.

MICURA' DE RÜ

Überleitung der Forderungen der autonomen Provinz Bozen/Verbindlichkeiten des Micurà de Rù

Die Körperschaft hat eine verbleibende Verbindlichkeit von 40.000,00 Euro für Personalkosten des Jahres 2016 eingeschrieben. Die Abteilung Personal hat die entsprechende Mitteilung noch nicht übermittelt und somit wurde der Betrag noch nicht festgestellt.

ARBEITSFÖRDERUNGSINSTITUT - AFI

Überleitung der Verbindlichkeiten der autonomen Provinz Bozen/Forderungen des AFI

Das Institut hat eine Forderung für Beträge eingeschrieben, die zu viel an das Land gezahlt wurden, da es einen Teil der Personalkosten des Jahres 2016 zwei Mal gezahlt hat und somit muss der überschüssige Betrag in Höhe von 34.235,02 Euro zurückerstattet werden.

Überleitung der Forderungen der autonomen Provinz Bozen/Verbindlichkeiten AFI

Das Land muss noch den Betrag für den Saldo der Personalkosten bzw. der Kondominiums-spesen errechnen und kann ihn erst danach feststellen. Die Körperschaft hat diese Posten in Höhe von insgesamt 29.000,00 Euro als antizipative Rechnungsbegrenzungen für Verbindlichkeiten gegenüber dem Land eingeschrieben.

RAS RUNDFUNKANSTALT SÜDTIROL

Überleitung der Verbindlichkeiten der autonomen Provinz Bozen/Forderungen der RAS

Das Land hat offene Beträge in Höhe von 4.309.000,00 Euro, während die Körperschaft Forderungen in Höhe von 4.827.472,00 Euro erklärt. Die Differenz von 518.472,00 Euro betrifft einen Betrag, der verwaltungsmäßig verfallen ist und muss wieder zur Auszahlung zugelassen werden kann.

CLAUDIANA LANDESFACHHOCHSCHULE FÜR GESUNDHEITSBERUFE

Überleitung der Verbindlichkeiten der autonomen Provinz Bozen/Forderungen der Claudiana

Das Land hat offene Beträge in Höhe von

312.122,77 euro che non è stato accertato, poiché non sono ancora pervenute le relative comunicazioni da parte dell'Ufficio stipendi.

ISTITUT LADIN MICURÀ DE RÜ

Riconciliazione crediti Provincia autonoma di Bolzano/debiti Istitut Micurà

L'Istituto ha iscritto un debito residuo di 40.000,00 euro per spese di personale di competenza dell'anno 2016. La Ripartizione personale non ha ancora inviato la corrispondente comunicazione e quindi l'importo non è ancora stato accertato.

ISTITUTO PER LA PROMOZIONE DEI LAVORATORI - IPL

Riconciliazione debiti Provincia autonoma di Bolzano/crediti IPL

L'Istituto ha iscritto un credito per somme pagate in eccesso alla Provincia, in quanto ha pagato parte del costo del personale di competenza del 2016 due volte e quindi la somma eccedente pari a 34.235,02 euro deve essere restituita.

Riconciliazione crediti Provincia autonoma di Bolzano/debiti IPL

La Provincia deve ancora calcolare e, di conseguenza, accertare gli importi per il saldo del costo del personale e per le spese condominiali che l'ente ha iscritto a bilancio per complessive 29.000,00 euro come ratei passivi per debiti v.so la Provincia.

RAS RADIOTELEVISIONE AZIENDA SPECIALE DELLA PROVINCIA DI BOLZANO

Riconciliazione debiti Provincia autonoma di Bolzano/ crediti RAS

La Provincia presenta importi aperti per 4.309.000,00 euro, mentre la RAS ha dichiarato crediti per 4.827.472,00 euro. La differenza di 518.472,00 euro riguarda un importo andato in perenzione amministrativa che dovrà essere riammesso a pagamento.

SCUOLA PROVINCIALE SUPERIORE DI SANITÀ CLAUDIANA

Riconciliazione debiti Provincia autonoma di Bolzano/ crediti Claudiana

La Provincia presenta importi aperti per

3.973.033,00 Euro, während die Körperschaft Forderungen in Höhe von 3.995.742,07 Euro erklärt. Die Differenz von 22.709,07 Euro ergibt sich aus der Abrechnung der Körperschaft für das Taschengeld an die Studierenden, und dafür wird eine zusätzliche Zuweisung erfolgen.

Überleitung der Forderungen der autonomen Provinz Bozen/Verbindlichkeiten der Claudiana

Das Land hat keinen Betrag festgestellt, da die Feststellung gemäß den Prinzipien der periodengerechten Finanzbuchhaltung zum Zeitpunkt der Einhebung oder der Mitteilung des festzustellenden Betrages erfolgt.

Die Körperschaft hat hingegen Verbindlichkeiten für einen Gesamtbetrag von 39.730,57 Euro aufgrund der Personalkosten des Jahres 2016 (32.718,89 Euro) und der Miete der Garage (7.011,68 Euro) eingeschrieben.

AGENTUR FÜR DIE VERFAHREN UND DIE AUFSICHT IM BEREICH ÖFFENTLICHE BAU-, DIENSTLEISTUNGS- UND LIEFER-AUFTRÄGE (AOV)

Überleitung der Verbindlichkeiten der autonomen Provinz Bozen/Forderungen der AOV

Die Agentur erklärt zwei Forderungen für einen Gesamtbetrag von 4.185.000,00 Euro, der mit Passivrückständen in derselben Höhe übereinstimmt.

Überleitung der Forderungen der autonomen Provinz Bozen/Verbindlichkeiten der AOV

Das Land hat einen Betrag von 2.276.497,70 Euro festgestellt, der bei den Verbindlichkeiten der Körperschaft aufscheint, die sich insgesamt auf 3.071.904,47 Euro belaufen. Die Differenz von 795.406,77 Euro, ist nicht festgestellt worden, da die Feststellung gemäß den Prinzipien der periodengerechten Finanzbuchhaltung zum Zeitpunkt der Einhebung oder der Mitteilung des festzustellenden Betrages erfolgt und Personalkosten betrifft.

AGENTUR FÜR WOHNBAUAUFSICHT (AWA)

Überleitung der Forderungen der autonomen Provinz Bozen/Verbindlichkeiten der AWA

Die Agentur hat eine restliche Verbindlichkeit von 17.000,00 Euro für Euro für Personalkosten des Jahres 2016 eingeschrieben. Die Abteilung Personal hat die entsprechende Mitteilung noch nicht übermittelt und somit wurde der Betrag noch nicht festgestellt.

AGENTUR FÜR ENERGIE SÜDTIROL - KLIMAH AUS

3.973.033,00 euro, mentre la scuola Claudiana ha dichiarato crediti per 3.995.742,07 euro. La differenza di 22.709,07 euro risulta in base alla rendicontazione per il rimborso spese agli studenti ("Taschengeld"), per cui sarà effettuata un'ulteriore assegnazione.

Riconciliazione crediti Provincia autonoma di Bolzano/debiti Claudiana

La Provincia non ha accertato alcun importo poiché l'accertamento avviene al momento dell'incasso o della comunicazione di un importo da accertare secondo i principi della contabilità finanziaria potenziata.

La scuola ha invece iscritto debiti per un valore complessivo di 39.730,57 euro in base a spese di personale di competenza dell'anno 2016 (32.718,89 euro) e all'affitto del garage (7.011,68 euro).

AGENZIA PER I PROCEDIMENTI E LA VIGILANZA IN MATERIA DI CONTRATTI PUBBLICI DI LAVORI, SERVIZI E FORNITURE (ACP)

Riconciliazione debiti Provincia autonoma di Bolzano/ crediti ACP

L'Agenzia dichiara due crediti per un valore complessivo di 4.185.000,00 euro che corrispondono a residui passivi dello stesso importo.

Riconciliazione crediti Provincia autonoma di Bolzano/debiti ACP

La Provincia ha accertato un importo di 2.276.497,70 euro, dichiarato tra i debiti della società che, in totale, ammontano a 3.071.904,47 euro. La differenza di 795.406,77 euro non è stata accertata poiché l'accertamento avviene al momento dell'incasso o della comunicazione di un importo da accertare secondo i principi della contabilità finanziaria potenziata e riguarda costi di personale.

AGENZIA DI VIGILANZA SULL'EDILIZIA (AVE)

Riconciliazione crediti Provincia autonoma di Bolzano/debiti AVE

L'Agenzia ha iscritto un debito residuo di 17.000,00 euro per spese di personale di competenza dell'anno 2016. La Ripartizione personale non ha ancora inviato la corrispondente comunicazione e quindi l'importo non è ancora stato accertato.

AGENZIA PER L'ENERGIA ALTO ADIGE - CASACLIMA

Überleitung der Verbindlichkeiten der autonomen Provinz Bozen/Forderungen der Agentur Klimahaus

Das Land hat offene Beträge in Höhe von 190.322,00 Euro, die mit den von der Agentur erklärten Forderungen übereinstimmen.

WOBI

Überleitung der Verbindlichkeiten der autonomen Provinz Bozen/Forderungen des WOBI

Das Land hat offene Beträge in Höhe von 15.925.001,26 Euro, während das WOBI Forderungen für einen Gesamtbetrag von 3.313.143,36 Euro erklärt.

Dieses Differenz ist auf den Umstand zurückzuführen, dass die Zahlungen, die auf Anfrage der Körperschaft gemacht werden, nicht laut dem vereinbarten Zeitplan erfolgt sind (dies wurde von der Körperschaft an das Land mitgeteilt).

Riconciliazione debiti Provincia autonoma di Bolzano/ crediti Casaclima

La Provincia presenta importi aperti per un valore di 190.322,00 euro che sono riconciliati con i crediti dichiarati dall'Agenzia.

IPES

Riconciliazione debiti Provincia autonoma di Bolzano/ crediti IPES

La Provincia presenta importi aperti per 15.925.001,26 euro, mentre l'Ipes ha dichiarato crediti per un importo totale di 3.313.143,36 euro.

Questa differenza è dovuta al fatto che i pagamenti, che sono eseguiti in base alle richieste dell'Ente, non hanno seguito quanto stabilito nel cronoprogramma (indicato dall'Ente stesso alla Provincia).

Liste der vom Land geleisteten direkten und indirekten Sicherstellungen zu Gunsten von Körperschaften und anderen Rechtssubjekten im Sinne der geltenden Gesetze. Verbliebene garantierte Restschuld am 31/12/2016

1. Sicherstellung auf die aufgenommenen Darlehen durch die örtlichen Körperschaften zur Finanzierung verschiedentlich öffentlicher Bauarbeiten (LG 27/1975 Art. 11)	675.578,00 €
2. Bürgschaft für die Darlehen der Investitionsbank Trentino - Südtirol zugunsten der B.E.I. (LG 4/2004 Art. 5)	514.682,60 €
3. Bürgschaften für die Darlehen der SEL AC, jetzt Alperia AG, zugunsten des Bankenpools (LG 1/2002, Art. 22)	60.268.310,84 €
4. Bürgschaften zugunsten der Agentur für soziale und wirtschaftliche Entwicklung ASWE für die Übernahme von Darlehen zur Finanzierung der Restmüllverwertungsanlage in Bozen und des Ankaufes von neuen Zügen. (LG 1/2002, Art. 22)	181.620.712,96 €
5. Bürgschaft für das Darlehen der SEL AG, jetzt Alperia AG, zugunsten der europäischen Investitionsbank (LG 1/2002, Art. 22)	28.750.000,00 €
6. Bürgschaft für das Darlehen der STA AG zugunsten der europäischen Investitionsbank (LG 1/2002, Art. 28 bis)	0,00 €
GESAMT	271.829.284,40 €

Elenco delle garanzie principali o sussidiarie prestate dall'ente a favore di enti o altri soggetti ai sensi delle leggi vigenti. Debito residuo garantito al 31/12/2016

1. Garanzie sui mutui assunti dagli enti locali per il finanziamento di opere pubbliche varie (LP 27/1975, art.11)	675.578,00 €
2. Garanzia sui prestiti del Mediocredito Trentino - Alto Adige (LP 4/2004, art. 5) a favore della B.E.I.	514.682,60 €
3. Garanzie sui prestiti della SEL S.p.A., ora Alperia S.p.A., a favore di pool bancario (LP 1/2002, art. 22)	60.268.310,84 €
4. Garanzie nell'interesse dell'Agenzia per lo sviluppo sociale ed economico ASSE, per la contrazione di mutui per il finanziamento del termovalorizzatore in Bolzano e dell'acquisto di nuovi treni (LP 1/2002, art. 22)	181.620.712,96 €
5. Garanzia su un prestito della SEL S.p.A., ora Alperia S.p.A., a favore della Banca Europea per gli Investimenti (LP 1/2002, art. 22)	28.750.000,00 €
6. Garanzia su un prestito della STA S.p.A. a favore della Banca Europea per gli Investimenti (LP 1/2002, art 28 bis)	0,00 €
TOTALE	271.829.284,40 €

ANLAGE 5

ALLEGATO 5

ERLÄUTERUNG ZUR ALLGEMEINEN RECHNUNGSLEGUNG FÜR DAS JAHR 2016
Verzeichnis lt. Art. 9, 8. Komma des DPCM 22 September 2014
Bescheinigung Zahlungszeiten

1. Betrag der Zahlungen bezüglich des Geschäftsverkehrs, welche nach Ablauf der laut LD Nr. 231/2002 vorgesehenen Zahlungsfristen, durchgeführt wurden.

€ 56.255.132,46

2. Jährlicher Indikator zum Zahlungsverhalten der Verwaltung im Geschäftsverkehr

Der Indikator zum Zahlungsverhalten wird als Summe für jede ausgestellte Rechnung bezüglich jeder Geschäftstransaktion berechnet; dabei werden die effektiven Tage zwischen dem Datum der Fälligkeit der Rechnung oder dementsprechender Zahlungsaufforderung und dem Datum der Zahlung der Kreditoren, multipliziert mit dem geschuldeten Betrag, im Verhältnis der im betreffenden Zeitraum bezahlten Beträge, berechnet. (DPCM 22 September 2014)

1,37

3. Beschreibung der eingesetzten und vorgesehenen Mittel um ein schnelleres Zahlungsverhalten zu erzielen.

Die Autonome Provinz Bozen hat bereits 2008, mit Einführung des elektronischen Mandates, den Prozess der Informatisierung der Zahlungsprozeduren vollzogen.

Die Einführung der Dokumenten-Plattform im Jahre 2010, mittels welcher die Zahlungen abgewickelt werden, hat des weiteren zu einem schnelleren Zahlungsverhalten geführt, auch im Sinne des G.D. 78/2009, Art. 9; außerdem wurde dadurch die Transparenz des bürokratischen Ablaufs verbessert.

Im Jahre 2015 hat die Entbürokratisierung dank der Digitalisierung der Dekrete, welche die Handhabe der Verwaltungsakte vereinfacht und beschleunigt hat, weitere Fortschritte erzielt.

Im Jahre 2017 ist der Prozess der Digitalisierung der Verwaltungsakte bezüglich der Ausgaben Zweckbindungen, mittels einer Anwendung welche die Verwaltung der Dekrete und Beschlüsse nach ihrer Ausstellung ermöglicht, wobei inhaltliche Änderungen und Beträge mit besonderem Augenmerk auf die Flüssigmachungen durchgeführt werden können, abgeschlossen worden.

Der Zahlungsprozess, von der Zweckbindung (Kompetenz 2017) bis zum Mandat, ist demnach komplett digitalisiert worden; die Ansicht in Echtzeit der gesamten notwendigen Dokumentation für den Abschluss der Liquidierung, ermöglicht eine weitere Verkürzung der Zahlungsfristen.

Der Landeshauptmann
Dr. Arno Kompatscher

Der Direktor der Abteilung Finanzen
Dr. Giulio Lazzara

NOTA INTEGRATIVA AL RENDICONTO GENERALE PER L'ANNO 2016
Prospetto di cui all'art. 9, comma 8 del DPCM 22 settembre 2014
Attestazione dei tempi di pagamento

1. Importo dei pagamenti relativi a transazioni commerciali effettuati dopo la scadenza dei termini previsti dal D.Lgs. n. 231/2002

€ 56.255.132,46

2. Indicatore annuale di tempestività dei pagamenti delle transazioni commerciali

L'indicatore di tempestività dei pagamenti è calcolato come la somma, per ciascuna fattura emessa a titolo corrispettivo di una transazione commerciale, dei giorni effettivi intercorrenti tra la data di scadenza della fattura o richiesta equivalente di pagamento e la data di pagamento ai fornitori moltiplicata per l'importo dovuto, rapportata alla somma degli importi pagati nel periodo di riferimento (DPCM 22 settembre 2014).

1,37

3. Descrizione delle misure adottate o previste per consentire la tempestiva effettuazione dei pagamenti

La Provincia autonoma di Bolzano ha avviato già dal 2008 con l'introduzione del mandato informatico, il processo di informatizzazione della procedura di pagamento. L'avvio nel 2010 della piattaforma documentale di gestione degli atti di liquidazione ha contribuito ulteriormente a migliorare e garantire la tempestività dei pagamenti anche ai sensi del D.L. 78/2009, art. 9 nonché la trasparenza dell'iter stesso.

Nel 2015 il processo di sburocratizzazione si è ulteriormente arricchito grazie alla gestione informatica dei decreti che ha semplificato e velocizzato il percorso degli atti amministrativi di spesa.

Nel 2017 il processo di digitalizzazione degli atti amministrativi connessi ad impegni di spesa è stato completato con l'avvio di un applicativo che consente la gestione di decreti e delibere, successivamente alla loro emissione, registrandone variazioni di contenuto e di importi con particolare attenzione a quelli relativi alle liquidazioni.

Il processo di pagamento dall'atto di impegno (competenza 2017) al mandato è stato, pertanto, totalmente digitalizzato; la visualizzazione in tempo reale di tutta la documentazione necessaria all'approvazione della liquidazione ha consentito di ridurre ancora di più i tempi di pagamento.

Il Presidente della Provincia
dott. Arno Kompatscher

Il Direttore della Ripartizione Finanze
dott. Giulio Lazzara

ANLAGE 6

**LISTE DER GÜTER DIE ZUM IMMOBILIAR-
VERMÖGEN GEHÖREN AM 31.12.2016**

ALLEGATO 6

**ELENCO DEI BENI APPARTENENTI AL
PATRIMONIO IMMOBILIARE AL
31.12.2016**

PATRIMONIO IMMOBILIARE AL 31.12.2016
IMMOBILIENVERMÖGEN ZUM 31.12.2016

VERWALTUNGSGEMEINDE	ADRESSE	BESCHREIBUNG	RECHTLICHE BESTIMMUNG	EINKOMMEN SI/Ja- NO/NEIN	JÄHRLICHE AKTIVE MIETE ZUM 31.12.2016	
1	ANDRIAN	SEE	Unverfüg. Vermögen-Grundstücke mit and.Bestimm. 0%	N	-	
2	EPPAN AN DER WEINSTRASSE	GEBÄUDE (EX E.N.T.V. PAG. 132)	Verfüg. Vermögen-Gebäude 2%	N	-	
3	EPPAN AN DER WEINSTRASSE	FUNKUMSETZERSTATION BUCHWALD	Unverfüg. Vermögen-Bauhöfe, Lager, Laboratorien 2%	N	-	
4	EPPAN AN DER WEINSTRASSE	ARCHÄOLOGISCHE ZONE "GLOCKLEITEN"	Archeol. Ausgrab. v. kult., gesch. u. künstl. Wert 0%	N	-	
5	EPPAN AN DER WEINSTRASSE	PLATZERSTRASSE 29	GESUNDHEITS- UND SOZIALSPRENGEL ÜBERETSCH - EPPAN	Unverfüg. Verm.-Gebäude Sanitätsbetr.u.Bez.Gem 3%	N	-
6	EPPAN AN DER WEINSTRASSE	PLATZERSTRASSE 29	GESUNDHEITS- UND SOZIALSPRENGEL ÜBERETSCH - EPPAN	Unverfüg. Verm.-Gebäude Sanitätsbetr.u.Bez.Gem 3%	N	-
7	EPPAN AN DER WEINSTRASSE		EHEM.BAHNTRASSE BOZEN-KALTERN M.BAHNHOF U.WOHNHAUS	Verfüg. Vermögen-Gebäude 2%	N	-
8	EPPAN AN DER WEINSTRASSE		EHEM. BAHNHOF	Öffentliches Gut-Eisenbahnen-Gebäude 2%	N	-
9	EPPAN AN DER WEINSTRASSE		EHEM.BAHNTRASSE BOZEN-KALTERN M.BAHNHOF U.WOHNHAUS	Verfüg. Vermögen-Grundstücke 0%	N	-
10	EPPAN AN DER WEINSTRASSE		EHEM.BAHNTRASSE BOZEN-KALTERN M.BAHNHOF U.WOHNHAUS	Verfüg. Vermögen-Grundstücke 0%	S/J	270,00
11	EPPAN AN DER WEINSTRASSE		EHEM.BAHNTRASSE BOZEN-KALTERN M.BAHNHOF U.WOHNHAUS	Verfüg. Vermögen-Grundstücke 0%	N	-
12	EPPAN AN DER WEINSTRASSE		EHEM.BAHNTRASSE BOZEN-KALTERN M.BAHNHOF U.WOHNHAUS	Verfüg. Vermögen-Grundstücke 0%	N	-
13	EPPAN AN DER WEINSTRASSE		EHEM.BAHNTRASSE BOZEN-KALTERN M.BAHNHOF U.WOHNHAUS	Verfüg. Vermögen-Grundstücke 0%	N	-
14	EPPAN AN DER WEINSTRASSE	FRANGART	BUNKER / WALD / FELDWEG	Verfüg. Vermögen-Grundstücke 0%	N	-
15	EPPAN AN DER WEINSTRASSE	FRANGART	BUNKER / WALD / FELDWEG	Verfüg. Vermögen-Grundstücke 0%	N	-
16	EPPAN AN DER WEINSTRASSE	FRANGART	BUNKER / WALD / FELDWEG	Verfüg. Vermögen-Grundstücke 0%	N	-
17	EPPAN AN DER WEINSTRASSE	FRANGART	BUNKER / WALD / FELDWEG	Verfüg. Vermögen-Grundstücke 0%	N	-
18	EPPAN AN DER WEINSTRASSE	FRANGART	BUNKER / WALD / FELDWEG	Verfüg. Vermögen-Grundstücke 0%	N	-
19	EPPAN AN DER WEINSTRASSE		WALD	Verfüg. Vermögen-Grundstücke 0%	N	-
20	EPPAN AN DER WEINSTRASSE	SCHLOSS WARTH-ST.PAULS	BUNKER / WEINGUT / PLATZ / WEG	Verfüg. Vermögen-Grundstücke 0%	N	-
21	EPPAN AN DER WEINSTRASSE	KOHLHOF	STRASSENKÖRPER	Verfüg. Vermögen-Grundstücke 0%	N	-
22	EPPAN AN DER WEINSTRASSE		BUNKER / CHALET / BÖSCHUNG	Verfüg. Vermögen-Grundstücke 0%	N	-
23	EPPAN AN DER WEINSTRASSE	PERDONIG	FLÄCHE VOR STOLLEN/WALD	Verfüg. Vermögen-Grundstücke 0%	N	-
24	EPPAN AN DER WEINSTRASSE	PERDONIG	FLÄCHE VOR STOLLEN/WALD	Verfüg. Vermögen-Grundstücke 0%	N	-
25	EPPAN AN DER WEINSTRASSE	PERDONIG	FLÄCHE VOR STOLLEN/WALD	Verfüg. Vermögen-Grundstücke 0%	N	-
26	EPPAN AN DER WEINSTRASSE	PERDONIG	FLÄCHE VOR STOLLEN/WALD	Verfüg. Vermögen-Grundstücke 0%	N	-
27	EPPAN AN DER WEINSTRASSE		BUNKER / WALD / UPROD.FLÄCHE	Verfüg. Vermögen-Grundstücke 0%	N	-
28	EPPAN AN DER WEINSTRASSE	ST.ANNAWEG	WASSERRESERVOIR	Verfüg. Vermögen-Grundstücke 0%	N	-
29	EPPAN AN DER WEINSTRASSE	ST.ANNAWEG	WASSERRESERVOIR	Verfüg. Vermögen-Grundstücke 0%	N	-
30	EPPAN AN DER WEINSTRASSE	BOZNERSTRASSE	MERCANTI KASERNE	Verfüg. Vermögen-Gebäude 2%	N	-
31	EPPAN AN DER WEINSTRASSE	EPPAN	GRUNDFLÄCHE FÜR DEN SOZIALEN WOHNBAU	Verfüg. Vermögen-Gebäude 2%	N	-
32	EPPAN AN DER WEINSTRASSE	EPPAN	GRUNDFLÄCHE FÜR DEN SOZIALEN WOHNBAU	Verfüg. Vermögen-Grundstücke 0%	N	-
33	ABTEI	BOSCDAPLAN 105	KONDOMINIUM CENTER RAETIA	Unverfüg. Vermögen-Bürogebäude 2%	N	-
34	ABTEI		STRASSENRELIKTE	Verfüg. Vermögen-Grundstücke 0%	N	-
35	ABTEI		STRASSENRELIKTE	Verfüg. Vermögen-Grundstücke 0%	N	-
36	ABTEI		STRASSENRELIKTE	Verfüg. Vermögen-Grundstücke 0%	N	-
37	ABTEI	NINZSTR. 13	HANDELSOBERSCHULE U.SPRACHENLYZEUM U.TURNHALLE	Unverfüg. Vermögen-Schulen 2%	N	-
38	ABTEI	NINZSTR. 13	HANDELSOBERSCHULE U.SPRACHENLYZEUM U.TURNHALLE	Unverfüg. Vermögen-Sportanlagen 2%	N	-
39	ABTEI	STR. COLZ 24	TEIL EHEM. GADERTALER STRASSE	Verfüg. Vermögen-Grundstücke 0%	N	-
40	ABTEI	STR. COLZ 24	TEIL EHEM. GADERTALER STRASSE	Verfüg. Vermögen-Grundstücke 0%	N	-
41	ABTEI	ANVI STRASSE	STRASSENRELIKTE	Verfüg. Vermögen-Grundstücke 0%	N	-
42	ABTEI	ANVI STRASSE	STRASSENRELIKTE	Verfüg. Vermögen-Grundstücke 0%	N	-
43	ABTEI	ANVI STRASSE	STRASSENRELIKTE	Verfüg. Vermögen-Grundstücke 0%	N	-
44	ABTEI	ANVI STRASSE	STRASSENRELIKTE	Verfüg. Vermögen-Grundstücke 0%	N	-
45	ABTEI	ANVI STRASSE	STRASSENRELIKTE	Verfüg. Vermögen-Grundstücke 0%	N	-
46	ABTEI	ANVI STRASSE	STRASSENRELIKTE	Verfüg. Vermögen-Grundstücke 0%	N	-
47	ABTEI		STRASSENRELIKTE ABTEI	Verfüg. Vermögen-Grundstücke 0%	N	-
48	BARBIAN	RITTNERHORN	GITTERMASTEN UND UMSETZERKABINE FÜR LAND.FUNKNETZ	Unverfüg. Vermögen-Empfangs-Sendeanl. 5%	N	-

VERWALTUNGSGEMEINDE	ADRESSE	BESCHREIBUNG	RECHTLICHE BESTIMMUNG	EINKOMMEN SI/Ja- NO/NEIN	JÄHRLICHE AKTIVE MIETE ZUM 31.12.2016
49 BARBIAN		STRASSENRELIKTE	Verfügb.Vermögen-Grundstücke 0%	N	-
50 BARBIAN		TRAFOKABINE DES ZIVILSCHUTZES	Unverfügb.Vermögen-Empfangs-Sendenanl. 5%	N	-
51 BARBIAN	ST. GERTRAUD 57	EHEM.EISENBAHNLINIE KARDAUN-WAIDBRUCK	Unverfügb. Vermögen-Bauhöfe,Lager,Laboratorien 2%	N	-
52 BARBIAN	ST. GERTRAUD 57	EHEM.EISENBAHNLINIE KARDAUN-WAIDBRUCK	Unverfügb.Vermögen-Gebäude mit anderen Bestimm. 2%	N	-
53 BARBIAN	ST. GERTRAUD 57	EHEM.EISENBAHNLINIE KARDAUN-WAIDBRUCK	Unverfügb.Vermögen-Grundstücke mit and.Bestimm. 0%	N	-
54 BOZEN	BINDERGASSE 1	LANDESMUSEUM F. NATURKUNDE	Öffentliches Gut - Denkmäler - Gebäude 0%	N	-
55 BOZEN	SILVIUS-MAGNAGO-PLATZ 1	LANDHAUS 1 (WIDMANN-PALAIS)	Unverfügb.Vermögen-Bürogebäude 2%	N	-
56 BOZEN	SILVIUS-MAGNAGO-PLATZ 1	LANDHAUS III-SIEHE 1/4/6	Unverfügb.Vermögen-Bürogebäude 2%	N	-
57 BOZEN	SILVIUS-MAGNAGO-PLATZ 1	LANDHAUS 1 (WIDMANN-PALAIS)	Unverfügb.Vermögen-Bürogebäude 2%	N	-
58 BOZEN	SILVIUS-MAGNAGO-PLATZ 1	LANDHAUS 1 (WIDMANN-PALAIS)	Unverfügb.Vermögen-Bürogebäude 2%	N	-
59 BOZEN	SILVIUS-MAGNAGO-PLATZ 1	LANDHAUS 1 (WIDMANN-PALAIS)	Unverfügb.Vermögen-Grundstücke mit and.Bestimm. 0%	N	-
60 BOZEN	SILVIUS-MAGNAGO-PLATZ 1	LANDHAUS 1 (WIDMANN-PALAIS)	Unverfügb.Vermögen-Grundstücke mit and.Bestimm. 0%	N	-
61 BOZEN	PFARRPLATZ 11	MAX-VALIER-HAUS	Öffentliches Gut - Denkmäler - Gebäude 0%	N	-
62 BOZEN	GILMSTRASSE	STIFTUNG STADTTHEATER UND AUDITORIUM	Unverfügb. Vermögen-Museen, Biblioth.Theater 2%	N	-
63 BOZEN	GILMSTRASSE	STIFTUNG STADTTHEATER UND AUDITORIUM	Unverfügb. Vermögen-Museen, Biblioth.Theater 2%	N	-
64 BOZEN	DOMINIKANERPLATZ 3	UNIVERSITÄT	Unverfügb.Vermögen-Bürogebäude 2%	N	-
65 BOZEN	SIENA PLATZ 1	MUSEION - MUSEUM FÜR MODERNE KUNST	Unverfügb. Vermögen-Museen, Biblioth.Theater 2%	N	-
66 BOZEN	SIENA PLATZ 1	MUSEION - MUSEUM FÜR MODERNE KUNST	Unverfügb. Vermögen-Museen, Biblioth.Theater 2%	N	-
67 BOZEN	DANTESTRASSE 3	LANDESÄMTER - ABTEILUNG DEUTSCHE BERUFSBILDUNG	Unverfügb.Vermögen-Bürogebäude 2%	N	-
68 BOZEN	CRISPISTR. 8	LANDHAUS III-SIEHE 1/4/6	Unverfügb.Vermögen-Bürogebäude 2%	N	-
69 BOZEN	UNIVERSITÄTSPLATZ 1	UNIVERSITÄT BOZEN	Unverfügb.Vermögen-Schulen 2%	N	-
70 BOZEN	UNIVERSITÄTSPLATZ 1	UNIVERSITÄT BOZEN	Unverfügb.Vermögen-Schulen 2%	S/J	30.790,56
71 BOZEN		NATURMUSEUM - ZUBAU	Unverfügb. Vermögen-Museen, Biblioth.Theater 2%	N	-
72 BOZEN		NATURMUSEUM - ZUBAU	Unverfügb. Vermögen-Museen, Biblioth.Theater 2%	N	-
73 BOZEN		NATURMUSEUM - ZUBAU	Unverfügb. Vermögen-Museen, Biblioth.Theater 2%	N	-
74 BOZEN	UNIVERSITÄTSPLATZ 5	UNIVERSITÄT - EHEM GEBÄUDE "K"	Unverfügb.Vermögen-Schulen 2%	N	-
75 BOZEN	UNIVERSITÄTSPLATZ 5	UNIVERSITÄT - EHEM GEBÄUDE "K"	Unverfügb.Vermögen-Bürogebäude 2%	N	-
76 BOZEN	ANDREAS-HOFER-STRASSE 18	LANDHAUS 7	Unverfügb.Vermögen-Bürogebäude 2%	S/J	21.560,16
77 BOZEN	ANDREAS-HOFER-STRASSE 18	LANDHAUS 7	Unverfügb.Vermögen-Bürogebäude 2%	N	-
78 BOZEN	ANDREAS-HOFER-STRASSE 18	LANDHAUS 7	Unverfügb.Vermögen-Bürogebäude 2%	N	-
79 BOZEN	KAPUZINERSTR. 18 - MARCONISTR.	KONDOMINIUM GELF	Unverfügb.Vermögen-Bürogebäude 2%	N	-
80 BOZEN	KAPUZINERSTR. 18 - MARCONISTR.	KONDOMINIUM GELF	Unverfügb.Vermögen-Bürogebäude 2%	N	-
81 BOZEN	KAPUZINERSTR. 18 - MARCONISTR.	KONDOMINIUM GELF	Unverfügb.Vermögen-Bürogebäude 2%	N	-
82 BOZEN	WOLKENSTEINSTR.	FACHSCHULE FÜR SOZIALBERUFE "H.ARENDT"	Unverfügb.Vermögen-Schulen 2%	N	-
83 BOZEN	WOLKENSTEINSTR.	FACHSCHULE FÜR SOZIALBERUFE "H.ARENDT"	Unverfügb.Vermögen-Schulen 2%	N	-
84 BOZEN	WOLKENSTEINSTR.	FACHSCHULE FÜR SOZIALBERUFE "H.ARENDT"	Unverfügb.Vermögen-Schulen 2%	N	-
85 BOZEN	WOLKENSTEINSTR.	FACHSCHULE FÜR SOZIALBERUFE "H.ARENDT"	Unverfügb.Vermögen-Schulen 2%	N	-
86 BOZEN	DOMENIKANERPLATZ 19	KONSERVATORIUM "CLAUDIO MONTEVERDI"	Unverfügb.Vermögen-Schulen 2%	N	-
87 BOZEN	BINDERGASSE 29	LADINISCHES SCHULAMT	Unverfügb.Vermögen-Bürogebäude 2%	N	-
88 BOZEN	VERDIPLATZ 14	HAUS DES SPORTS/EX VAJOLET-HOTEL	Unverfügb.Vermögen-Bürogebäude 2%	N	-
89 BOZEN	MUSEUMSTRASSE 43	LANDESMUSEUM F.ARCHAEOLOGIE	Unverfügb. Vermögen-Museen, Biblioth.Theater 2%	N	-
90 BOZEN	SILVIUS-MAGNAGO-PLATZ 3	LANDHAUS 3/B	Unverfügb.Vermögen-Bürogebäude 2%	S/J	41.420,76
91 BOZEN	GERBERGASSE 69	LANDESÄMTER - EHEM. "BLAUES HAUS"	Unverfügb.Vermögen-Bürogebäude 2%	N	-
92 BOZEN	DOMINIKANERPLATZ	DOMINIKANERKIRCHE	Öffentliches Gut - Denkmäler - Gebäude 0%	N	-
93 BOZEN	SILVIUS-MAGNAGO-PLATZ 6	HAUS DES LANDTAGES	Unverfügb.Vermögen-Bürogebäude 2%	N	-
94 BOZEN	SILVIUS-MAGNAGO-PLATZ 6	HAUS DES LANDTAGES	Unverfügb.Vermögen-Bürogebäude 2%	N	-
95 BOZEN	SILVIUS-MAGNAGO-PLATZ 6	HAUS DES LANDTAGES	Unverfügb.Vermögen-Bürogebäude 2%	N	-
96 BOZEN	SILVIUS-MAGNAGO-PLATZ 4	LANDHAUS 3 - SIEHE 1/1/12	Unverfügb.Vermögen-Bürogebäude 2%	N	-
97 BOZEN	ST.GERTRAUD STR. 3	BERUFSSCHULZENTRUM ITAL.SPR. "L.EINAUDI"	Unverfügb.Vermögen-Schulen 2%	S/J	7.200,00
98 BOZEN		PRODUKTIONSZONE ALUMINIA 2	Verfügb.Vermögen-Gewerbegebiete 0%	N	-
99 BOZEN	ANGELA-NIKOLETTI-PLATZ 1	BERUFSSCHULE LEVINAS, SCHÜLERHEIM UND AUTOABSTELLPLÄ	Unverfügb.Vermögen-Schulen 2%	N	-

VERWALTUNGSGEMEINDE	ADRESSE	BESCHREIBUNG	RECHTLICHE BESTIMMUNG	EINKOMMEN SI/Ja- NO/NEIN	JÄHRLICHE AKTIVE MIETE ZUM 31.12.2016
100 BOZEN	ANGELA-NIKOLETTI-PLATZ 1	BERUFSSCHULE LEVINAS, SCHÜLERHEIM UND AUTOABSTELLPLÄ	Unverfüg. Vermögen-Schulen 2%	N	-
101 BOZEN	ANGELA-NIKOLETTI-PLATZ 1	BERUFSSCHULE LEVINAS, SCHÜLERHEIM UND AUTOABSTELLPLÄ	Unverfüg. Vermögen-Schulen 2%	N	-
102 BOZEN	ANGELA-NIKOLETTI-PLATZ 1	BERUFSSCHULE LEVINAS, SCHÜLERHEIM UND AUTOABSTELLPLÄ	Unverfüg. Vermögen-Schulen 2%	N	-
103 BOZEN	ANGELA-NIKOLETTI-PLATZ 1	BERUFSSCHULE LEVINAS, SCHÜLERHEIM UND AUTOABSTELLPLÄ	Unverfüg. Vermögen-Schulen 2%	N	-
104 BOZEN	ANGELA-NIKOLETTI-PLATZ 1	BERUFSSCHULE LEVINAS, SCHÜLERHEIM UND AUTOABSTELLPLÄ	Unverfüg. Vermögen-Schulen 2%	S/J	16.212,00
105 BOZEN	ANGELA-NIKOLETTI-PLATZ 1	BERUFSSCHULE LEVINAS, SCHÜLERHEIM UND AUTOABSTELLPLÄ	Unverfüg. Vermögen-Schulen 2%	N	-
106 BOZEN		GRUNDSTÜCKE - EHEM. REGION	Verfüg. Vermögen-Grundstücke 0%	N	-
107 BOZEN		GRUNDSTÜCKE - EHEM. REGION	Verfüg. Vermögen-Grundstücke 0%	N	-
108 BOZEN	MARCO-POLO-STRASSE	BAHNHOF - MESSE	Unverfüg. Vermögen-Bauhöfe,Lager,Laboratorien 2%	N	-
109 BOZEN	MARCO-POLO-STRASSE	MESSE BOZEN	Unverfüg. Vermögen-Bauhöfe,Lager,Laboratorien 2%	N	-
110 BOZEN	GALILEISTRASSE 5	LIEGENSCHAFT DE MARCH	Unverfüg. Vermögen-Schulen 2%	N	-
111 BOZEN	RITTNER STRASSE 4	EHEM.POSTGEBÄUDE AM BAHNHOF - LANDHAUS 11	Unverfüg. Vermögen-Bürogebäude 2%	N	-
112 BOZEN	RITTNER STRASSE 33	KONDOMINIUM RINGLER	Unverfüg. Vermögen-Bürogebäude 2%	S/J	1.152,00
113 BOZEN	ZWÖLFMALGREIENSTR. ECKE PASC	KONDOMINIUM ZWÖLFMALGREIEN	Unverfüg. Vermögen-Bürogebäude 2%	N	-
114 BOZEN	KAMPENNWEG 30-30 A	LIEGENSCHAFT ST.ISIDOR KOHLERN - REHAZENTRUM	Unverfüg. Verm.-Gebäude Sanitätsbetr.u.Bez.Gem 3%	N	-
115 BOZEN	KAMPENNWEG 30-30 A	LIEGENSCHAFT ST.ISIDOR KOHLERN - REHAZENTRUM	Unverfüg. Verm.-Gebäude Sanitätsbetr.u.Bez.Gem 3%	N	-
116 BOZEN	KAMPENNWEG 30-30A	LIEGENSCHAFT ST.ISIDOR KOHLERN - LAIMBURG	Unverfüg. Verm.-Gebäude Sanitätsbetr.u.Bez.Gem 3%	N	-
117 BOZEN	KAMPENNWEG 30-30A	LIEGENSCHAFT ST.ISIDOR KOHLERN - LAIMBURG	Unverfüg. Verm.-Gebäude Sanitätsbetr.u.Bez.Gem 3%	N	-
118 BOZEN	CLAUDIA AUGUSTA STRASSE	PFLEGEHEIM ROSENBACH	Unverfüg. Vermögen-Gebäude mit anderen Bestimm. 2%	N	-
119 BOZEN	EINSTEINSTRASSE	EINSTEINSTRASSE - STRASSENERWEITERUNG	Unverfüg. Vermögen-Gebäude mit anderen Bestimm. 2%	N	-
120 BOZEN	EINSTEINSTRASSE	EINSTEINSTRASSE - STRASSENERWEITERUNG	Verfüg. Vermögen-Gewerbegebiete 0%	N	-
121 BOZEN	EINSTEINSTRASSE	EINSTEINSTRASSE - STRASSENERWEITERUNG	Verfüg. Vermögen-Gewerbegebiete 0%	N	-
122 BOZEN	EINSTEINSTRASSE	EINSTEINSTRASSE - STRASSENERWEITERUNG	Verfüg. Vermögen-Gewerbegebiete 0%	N	-
123 BOZEN	EINSTEINSTRASSE	EINSTEINSTRASSE - STRASSENERWEITERUNG	Verfüg. Vermögen-Gewerbegebiete 0%	N	-
124 BOZEN	EINSTEINSTRASSE	EINSTEINSTRASSE - STRASSENERWEITERUNG	Verfüg. Vermögen-Grundstücke 0%	N	-
125 BOZEN	EINSTEINSTRASSE	EINSTEINSTRASSE - STRASSENERWEITERUNG	Verfüg. Vermögen-Grundstücke 0%	N	-
126 BOZEN	EINSTEINSTRASSE	EINSTEINSTRASSE - STRASSENERWEITERUNG	Verfüg. Vermögen-Grundstücke 0%	N	-
127 BOZEN	EINSTEINSTRASSE	EINSTEINSTRASSE - STRASSENERWEITERUNG	Verfüg. Vermögen-Gewerbegebiete 0%	N	-
128 BOZEN	EINSTEINSTRASSE	EINSTEINSTRASSE - STRASSENERWEITERUNG	Verfüg. Vermögen-Grundstücke 0%	N	-
129 BOZEN	EINSTEINSTRASSE	EINSTEINSTRASSE - STRASSENERWEITERUNG	Verfüg. Vermögen-Grundstücke 0%	N	-
130 BOZEN	EINSTEINSTRASSE	EINSTEINSTRASSE - STRASSENERWEITERUNG	Verfüg. Vermögen-Grundstücke 0%	N	-
131 BOZEN	EINSTEINSTRASSE	EINSTEINSTRASSE - STRASSENERWEITERUNG	Verfüg. Vermögen-Grundstücke 0%	N	-
132 BOZEN	EINSTEINSTRASSE	EINSTEINSTRASSE - STRASSENERWEITERUNG	Verfüg. Vermögen-Grundstücke 0%	N	-
133 BOZEN	EINSTEINSTRASSE	EINSTEINSTRASSE - STRASSENERWEITERUNG	Verfüg. Vermögen-Grundstücke 0%	N	-
134 BOZEN	EINSTEINSTRASSE	EINSTEINSTRASSE - STRASSENERWEITERUNG	Verfüg. Vermögen-Grundstücke 0%	N	-
135 BOZEN	EINSTEINSTRASSE	EINSTEINSTRASSE - STRASSENERWEITERUNG	Verfüg. Vermögen-Grundstücke 0%	N	-
136 BOZEN	EINSTEINSTRASSE	EINSTEINSTRASSE - STRASSENERWEITERUNG	Verfüg. Vermögen-Grundstücke 0%	N	-
137 BOZEN	EINSTEINSTRASSE	EINSTEINSTRASSE - STRASSENERWEITERUNG	Verfüg. Vermögen-Grundstücke 0%	N	-
138 BOZEN	EINSTEINSTRASSE	EINSTEINSTRASSE - STRASSENERWEITERUNG	Verfüg. Vermögen-Grundstücke 0%	N	-
139 BOZEN	EINSTEINSTRASSE	EINSTEINSTRASSE - STRASSENERWEITERUNG	Verfüg. Vermögen-Grundstücke 0%	N	-
140 BOZEN	EINSTEINSTRASSE	EINSTEINSTRASSE - STRASSENERWEITERUNG	Verfüg. Vermögen-Grundstücke 0%	N	-
141 BOZEN	EINSTEINSTRASSE	EINSTEINSTRASSE - STRASSENERWEITERUNG	Verfüg. Vermögen-Grundstücke 0%	N	-
142 BOZEN	ANGELA NIKOLETTI PLATZ 14	FACHSCHULE HWS HASLACH	Unverfüg. Vermögen-Schulen 2%	N	-
143 BOZEN	PERATHONERSTR. 8/B-10	KONDOMINIUM TRADE CENTER	Unverfüg. Vermögen-Bürogebäude 2%	N	-
144 BOZEN	PERATHONERSTR. 8/B-10	KONDOMINIUM TRADE CENTER	Unverfüg. Vermögen-Bürogebäude 2%	S/J	1.205,28
145 BOZEN	EINSTEINSTR. SÜD U.FLUGHAFENSTF	GEWERBEGEBIET "EINSTEINSTRASSE SÜD UND FLUGHAFENSTR/	Verfüg. Vermögen-Gewerbegebiete 0%	N	-
146 BOZEN	EINSTEINSTR. SÜD U.FLUGHAFENSTF	GEWERBEGEBIET "EINSTEINSTRASSE SÜD UND FLUGHAFENSTR/	Verfüg. Vermögen-Gewerbegebiete 0%	N	-
147 BOZEN	EINSTEINSTR. SÜD U.FLUGHAFENSTF	GEWERBEGEBIET "EINSTEINSTRASSE SÜD UND FLUGHAFENSTR/	Verfüg. Vermögen-Gewerbegebiete 0%	N	-
148 BOZEN	EINSTEINSTR. SÜD U.FLUGHAFENSTF	GEWERBEGEBIET "EINSTEINSTRASSE SÜD UND FLUGHAFENSTR/	Verfüg. Vermögen-Gewerbegebiete 0%	N	-
149 BOZEN	EINSTEINSTR. SÜD U.FLUGHAFENSTF	GEWERBEGEBIET "EINSTEINSTRASSE SÜD UND FLUGHAFENSTR/	Verfüg. Vermögen-Gewerbegebiete 0%	N	-
150 BOZEN	EINSTEINSTR. SÜD U.FLUGHAFENSTF	GEWERBEGEBIET "EINSTEINSTRASSE SÜD UND FLUGHAFENSTR/	Verfüg. Vermögen-Gewerbegebiete 0%	N	-

VERWALTUNGSGEMEINDE	ADRESSE	BESCHREIBUNG	RECHTLICHE BESTIMMUNG	EINKOMMEN SI/Ja- NO/NEIN	JÄHRLICHE AKTIVE MIETE ZUM 31.12.2016
151 BOZEN		EINSTEINSTR. SÜD U.FLUGHAFENSTF GEWERBEGBEIBT "EINSTEINSTRASSE SÜD UND FLUGHAFENSTR/	Verfügb.Vermögen-Gewerbegebiete 0%	N	-
152 BOZEN		EINSTEINSTR. SÜD U.FLUGHAFENSTF GEWERBEGBEIBT "EINSTEINSTRASSE SÜD UND FLUGHAFENSTR/	Verfügb.Vermögen-Gewerbegebiete 0%	N	-
153 BOZEN		EINSTEINSTR. SÜD U.FLUGHAFENSTF GEWERBEGBEIBT "EINSTEINSTRASSE SÜD UND FLUGHAFENSTR/	Verfügb.Vermögen-Gewerbegebiete 0%	N	-
154 BOZEN		EINSTEINSTR. SÜD U.FLUGHAFENSTF GEWERBEGBEIBT "EINSTEINSTRASSE SÜD UND FLUGHAFENSTR/	Verfügb.Vermögen-Gewerbegebiete 0%	N	-
155 BOZEN		EINSTEINSTR. SÜD U.FLUGHAFENSTF GEWERBEGBEIBT "EINSTEINSTRASSE SÜD UND FLUGHAFENSTR/	Verfügb.Vermögen-Gewerbegebiete 0%	N	-
156 BOZEN		EINSTEINSTR. SÜD U.FLUGHAFENSTF GEWERBEGBEIBT "EINSTEINSTRASSE SÜD UND FLUGHAFENSTR/	Verfügb.Vermögen-Grundstücke 0%	N	-
157 BOZEN		EINSTEINSTR. SÜD U.FLUGHAFENSTF GEWERBEGBEIBT "EINSTEINSTRASSE SÜD UND FLUGHAFENSTR/	Verfügb.Vermögen-Gewerbegebiete 0%	N	-
158 BOZEN		EINSTEINSTR. SÜD U.FLUGHAFENSTF GEWERBEGBEIBT "EINSTEINSTRASSE SÜD UND FLUGHAFENSTR/	Verfügb.Vermögen-Gewerbegebiete 0%	N	-
159 BOZEN		EINSTEINSTR. SÜD U.FLUGHAFENSTF GEWERBEGBEIBT "EINSTEINSTRASSE SÜD UND FLUGHAFENSTR/	Verfügb.Vermögen-Gewerbegebiete 0%	N	-
160 BOZEN		EINSTEINSTR. SÜD U.FLUGHAFENSTF GEWERBEGBEIBT "EINSTEINSTRASSE SÜD UND FLUGHAFENSTR/	Verfügb.Vermögen-Grundstücke 0%	N	-
161 BOZEN		EINSTEINSTR. SÜD U.FLUGHAFENSTF GEWERBEGBEIBT "EINSTEINSTRASSE SÜD UND FLUGHAFENSTR/	Verfügb.Vermögen-Gewerbegebiete 0%	N	-
162 BOZEN	SILVIUS-MAGNAGO-PLATZ 10	LANDHAUS 2	Unverfügb.Vermögen-Bürogebäude 2%	S/J	73.816,09
163 BOZEN	SILVIUS-MAGNAGO-PLATZ 10	LANDHAUS 2	Unverfügb.Vermögen-Grundstücke mit and.Bestimm. 0%	N	-
164 BOZEN	CLAUDIA AUGUSTA STR.	GRÜNFLÄCHE MIGNONE	Unverfügb.Vermögen-Gebäude mit anderen Bestimm. 2%	N	-
165 BOZEN	CLAUDIA AUGUSTA STR.	GRÜNFLÄCHE MIGNONE	Unverfügb.Vermögen-Gebäude mit anderen Bestimm. 2%	N	-
166 BOZEN	KÜEPACHWEG 15	KINDERGARTEN HASLACH	Unverfügb.Vermögen-Schulen 2%	N	-
167 BOZEN	RAIFFEISENSTR. 5	LANDHAUS 5 (RITTNER CENTER)	Unverfügb.Vermögen-Bürogebäude 2%	N	-
168 BOZEN	BOZEN SÜD	RESTFLAECHE BEI BUNKER NR. 7 (INDUSTRIEZONE)	Verfügb.Vermögen-Gewerbegebiete 0%	S/J	2.800,00
169 BOZEN	BOZEN SÜD	GEHSTEIG BEI BUNKER NR. 7 (INDUSTRIEZONE)	Verfügb.Vermögen-Gewerbegebiete 0%	N	-
170 BOZEN	BOZEN SÜD	TEILFLÄCHEN NEBEN EISENBAHN (INDUSTRIEZONE)	Verfügb.Vermögen-Gewerbegebiete 0%	N	-
171 BOZEN	BOZEN SÜD	TEILFLÄCHEN NEBEN EISENBAHN (INDUSTRIEZONE)	Verfügb.Vermögen-Gewerbegebiete 0%	N	-
172 BOZEN	BOZEN SÜD	TEILFLÄCHEN NEBEN EISENBAHN (INDUSTRIEZONE)	Verfügb.Vermögen-Gewerbegebiete 0%	N	-
173 BOZEN	BOZEN SÜD	TEILFLÄCHEN NEBEN EISENBAHN (INDUSTRIEZONE)	Verfügb.Vermögen-Gewerbegebiete 0%	S/J	246,50
174 BOZEN	BOZEN SÜD	TEILFLÄCHEN NEBEN EISENBAHN (INDUSTRIEZONE)	Verfügb.Vermögen-Gewerbegebiete 0%	N	-
175 BOZEN	BOZEN SÜD	TEILFLÄCHEN NEBEN EISENBAHN (INDUSTRIEZONE)	Verfügb.Vermögen-Grundstücke 0%	N	-
176 BOZEN	BOZEN SÜD	TEILFLÄCHEN NEBEN EISENBAHN (INDUSTRIEZONE)	Verfügb.Vermögen-Grundstücke 0%	N	-
177 BOZEN	BOZEN SÜD	TEILFLÄCHEN NEBEN EISENBAHN (INDUSTRIEZONE)	Verfügb.Vermögen-Grundstücke 0%	N	-
178 BOZEN	BOZEN SÜD	TEILFLÄCHEN NEBEN EISENBAHN (INDUSTRIEZONE)	Verfügb.Vermögen-Grundstücke 0%	N	-
179 BOZEN	BOZEN SÜD	TEILFLÄCHEN NEBEN EISENBAHN (INDUSTRIEZONE)	Verfügb.Vermögen-Grundstücke 0%	N	-
180 BOZEN	BOZEN SÜD	TEILFLÄCHEN NEBEN EISENBAHN (INDUSTRIEZONE)	Verfügb.Vermögen-Grundstücke 0%	N	-
181 BOZEN	BOZEN SÜD	TEILFLÄCHEN NEBEN EISENBAHN (INDUSTRIEZONE)	Verfügb.Vermögen-Grundstücke 0%	N	-
182 BOZEN	BOZEN SÜD	TEILFLÄCHEN NEBEN EISENBAHN (INDUSTRIEZONE)	Verfügb.Vermögen-Grundstücke 0%	N	-
183 BOZEN	BOZEN SÜD	TEILFLÄCHEN NEBEN EISENBAHN (INDUSTRIEZONE)	Verfügb.Vermögen-Grundstücke 0%	N	-
184 BOZEN	BOZEN SÜD	TEILFLÄCHEN NEBEN EISENBAHN (INDUSTRIEZONE)	Verfügb.Vermögen-Grundstücke 0%	N	-
185 BOZEN	RITTNERSTR. 5/7	NEUBAU LANDHAUS FÜR ABTEILUNG PERSONAL	Unverfügb.Vermögen-Bürogebäude 2%	N	-
186 BOZEN	RITTNERSTR. 5/7	NEUBAU LANDHAUS FÜR ABTEILUNG PERSONAL	Unverfügb.Vermögen-Bürogebäude 2%	N	-
187 BOZEN	RITTNERSTR. 5/7	NEUBAU LANDHAUS FÜR ABTEILUNG PERSONAL	Unverfügb.Vermögen-Bürogebäude 2%	N	-
188 BOZEN	BRENNERSTRASSE 6	LANDHAUS 6	Unverfügb.Vermögen-Bürogebäude 2%	S/J	15.447,12
189 BOZEN		EHEM. ALCOA	Verfügb.Vermögen-Gewerbegebiete 0%	N	-
190 BOZEN		GEWERBEGBEIBT	Verfügb.Vermögen-Gewerbegebiete 0%	N	-
191 BOZEN		GEWERBEGBEIBT	Verfügb.Vermögen-Gewerbegebiete 0%	N	-
192 BOZEN		GEWERBEGBEIBT	Verfügb.Vermögen-Gewerbegebiete 0%	N	-
193 BOZEN		GEWERBEGBEIBT	Verfügb.Vermögen-Gewerbegebiete 0%	N	-
194 BOZEN	TRIENTNERSTRASSE, 15	EX STATLICHES BAUAMT - AUTOS-ABSTELLPLATZ	Unverfügb.Vermögen-Gebäude mit anderen Bestimm. 2%	N	-
195 BOZEN	TRIENTNERSTRASSE, 15	EX STATLICHES BAUAMT - AUTOS-ABSTELLPLATZ	Unverfügb.Vermögen-Grundstücke mit and.Bestimm. 0%	N	-
196 BOZEN		GEWERBEGBEIBT BOZEN SÜD-EX AREAL ALCOA ITALIA	Verfügb.Vermögen-Gewerbegebiete 0%	N	-
197 BOZEN		GEWERBEGBEIBT BOZEN SÜD-EX AREAL ALCOA ITALIA	Verfügb.Vermögen-Gewerbegebiete 0%	N	-
198 BOZEN		GEWERBEGBEIBT BOZEN SÜD-EX AREAL ALCOA ITALIA	Verfügb.Vermögen-Gewerbegebiete 0%	N	-
199 BOZEN	PFARRHOFSTR.	ERWEITERUNG EINSTEINSTRASSE (EHEM.MILITÄRAREAL)	Verfügb.Vermögen-Grundstücke 0%	N	-
200 BOZEN	PFARRHOFSTR.	ERWEITERUNG EINSTEINSTRASSE (EHEM.MILITÄRAREAL)	Verfügb.Vermögen-Grundstücke 0%	N	-
201 BOZEN	PFARRHOFSTR.	ERWEITERUNG EINSTEINSTRASSE (EHEM.MILITÄRAREAL)	Verfügb.Vermögen-Gewerbegebiete 0%	N	-

VERWALTUNGSGEMEINDE	ADRESSE	BESCHREIBUNG	RECHTLICHE BESTIMMUNG	EINKOMMEN SI/Ja- NO/NEIN	JÄHRLICHE AKTIVE MIETE ZUM 31.12.2016
202 BOZEN	LINKES EISACKUFER	NEUE MÜLLVERBRENNUNGSANLAGE	Unverfüg.Vermögen-Industriebauten 4%	N	-
203 BOZEN	LINKES EISACKUFER	STRASSEN - LINKES EISACKUFER	Verfüg.Vermögen-Grundstücke 0%	N	-
204 BOZEN	LINKES EISACKUFER	STRASSEN - LINKES EISACKUFER	Verfüg.Vermögen-Grundstücke 0%	N	-
205 BOZEN	LINKES EISACKUFER	STRASSEN - LINKES EISACKUFER	Verfüg.Vermögen-Grundstücke 0%	N	-
206 BOZEN	LINKES EISACKUFER	STRASSEN - LINKES EISACKUFER	Verfüg.Vermögen-Grundstücke 0%	N	-
207 BOZEN	LINKES EISACKUFER	STRASSEN - LINKES EISACKUFER	Verfüg.Vermögen-Grundstücke 0%	N	-
208 BOZEN	BOZEN SÜD	WIESE	Verfüg.Vermögen-Grundstücke 0%	N	-
209 BOZEN	BOZEN SÜD	SCHLAMMLEITUNG	Unverfüg.Vermögen-Industriebauten 4%	N	-
210 BOZEN	BOZEN SÜD	SCHLAMMLEITUNG	Unverfüg.Vermögen-Industriebauten 4%	N	-
211 BOZEN	BOZEN SÜD	SCHLAMMLEITUNG	Unverfüg.Vermögen-Industriebauten 4%	N	-
212 BOZEN	BOZEN SÜD	SCHLAMMLEITUNG	Unverfüg.Vermögen-Industriebauten 4%	N	-
213 BOZEN	BOZEN SÜD	SCHLAMMLEITUNG	Unverfüg.Vermögen-Industriebauten 4%	N	-
214 BOZEN	BOZEN SÜD	WIESE (HANDELSZONE)	Verfüg.Vermögen-Grundstücke 0%	N	-
215 BOZEN	BOZEN SÜD	WEG (HANDELSZONE)	Unverfüg.Vermögen-Grundstücke mit and.Bestimm. 0%	N	-
216 BOZEN	BOZEN SÜD	WEG (HANDELSZONE)	Unverfüg.Vermögen-Grundstücke mit and.Bestimm. 0%	N	-
217 BOZEN	BOZEN SÜD	WEG (HANDELSZONE)	Unverfüg.Vermögen-Grundstücke mit and.Bestimm. 0%	N	-
218 BOZEN	BOZEN SÜD	WEG (HANDELSZONE)	Unverfüg.Vermögen-Grundstücke mit and.Bestimm. 0%	N	-
219 BOZEN	BOZEN SÜD	WEG (HANDELSZONE)	Verfüg.Vermögen-Grundstücke 0%	N	-
220 BOZEN	BOZEN SÜD	WEG (HANDELSZONE)	Unverfüg.Vermögen-Grundstücke mit and.Bestimm. 0%	N	-
221 BOZEN	BOZEN SÜD	WEG (HANDELSZONE)	Unverfüg.Vermögen-Grundstücke mit and.Bestimm. 0%	N	-
222 BOZEN	BOZEN SÜD	WEG (HANDELSZONE)	Unverfüg.Vermögen-Grundstücke mit and.Bestimm. 0%	N	-
223 BOZEN	BOZEN SÜD	WEG (HANDELSZONE)	Unverfüg.Vermögen-Grundstücke mit and.Bestimm. 0%	N	-
224 BOZEN	BRENNESTRASSE 3	KONDOMINIUM MINOZZI	Unverfüg.Vermögen-Bürogebäude 2%	N	-
225 BOZEN	BRENNESTR. 6	LANDHAUS 6	Unverfüg.Vermögen-Bürogebäude 2%	N	-
226 BOZEN	SIEMENSSTR. 6-8	BERUFSSCHULE F.HANDEL+GRAFIK IN DEUT. SP. - LOS A	Unverfüg.Vermögen-Schulen 2%	S/J	2.839,68
227 BOZEN	SIEMENSSTR. 6-8	BERUFSSCHULE F.HANDEL+GRAFIK IN DEUT. SP. - LOS A	Unverfüg.Vermögen-Schulen 2%	N	-
228 BOZEN	SIEMENSSTR. 6-8	BERUFSSCHULE F.HANDEL+GRAFIK IN DEUT. SP. - LOS A	Unverfüg.Vermögen-Schulen 2%	N	-
229 BOZEN	SCHLACHTHOFSTRASSE 49	NOVUM GENOSSENSCHAFT - JUNGE HANDWERKER - WERKSTAT	Unverfüg.Vermögen-Krankenh.ausser Sanitätsb. 3%	N	-
230 BOZEN	SCHLACHTHOFSTRASSE 49	NOVUM GENOSSENSCHAFT - JUNGE HANDWERKER - WERKSTAT	Unverfüg.Vermögen-Krankenh.ausser Sanitätsb. 3%	N	-
231 BOZEN	SCHLACHTHOFSTRASSE 49	NOVUM GENOSSENSCHAFT - JUNGE HANDWERKER - WERKSTAT	Unverfüg.Vermögen-Krankenh.ausser Sanitätsb. 3%	N	-
232 BOZEN	NICOLODISTRASSE 14	KINDERGARTEN ST. GERTRAUD	Unverfüg.Vermögen-Schulen 2%	N	-
233 BOZEN	BOZEN SÜD	ÖFFENLICHE STRASSEN (INDUSTRIEZONE) - BOZEN SÜD	Verfüg.Vermögen-Grundstücke 0%	N	-
234 BOZEN	BOZEN SÜD	ÖFFENLICHE STRASSEN (INDUSTRIEZONE) - BOZEN SÜD	Verfüg.Vermögen-Grundstücke 0%	N	-
235 BOZEN	BOZEN SÜD	ÖFFENLICHE STRASSEN (INDUSTRIEZONE) - BOZEN SÜD	Verfüg.Vermögen-Grundstücke 0%	N	-
236 BOZEN	BOZEN SÜD	ÖFFENLICHE STRASSEN (INDUSTRIEZONE) - BOZEN SÜD	Verfüg.Vermögen-Grundstücke 0%	N	-
237 BOZEN	BOZEN SÜD	ÖFFENLICHE STRASSEN (INDUSTRIEZONE) - BOZEN SÜD	Verfüg.Vermögen-Grundstücke 0%	N	-
238 BOZEN	BOZEN SÜD	GEBAEUDE	Verfüg.Vermögen-Gewerbegebiete 0%	N	-
239 BOZEN	BOZEN SÜD	UNPRODUKTIV (EX ALUMINIA-I LOS)	Verfüg.Vermögen-Gewerbegebiete 0%	N	-
240 BOZEN	BOZEN SÜD	UNPRODUKTIV (EX ALUMINIA-I LOS)	Verfüg.Vermögen-Gewerbegebiete 0%	N	-
241 BOZEN	VOLTASTR. 11	POLO SCIENTIFICO E TECNOLOGICO	Unverfüg.Vermögen-Gebäude mit anderen Bestimm. 2%	N	-
242 BOZEN	VOLTASTR. 11	POLO SCIENTIFICO E TECNOLOGICO	Unverfüg.Vermögen-Gebäude mit anderen Bestimm. 2%	N	-
243 BOZEN	VOLTASTR. 11	POLO SCIENTIFICO E TECNOLOGICO	Verfüg.Vermögen-Gewerbegebiete 0%	N	-
244 BOZEN	VOLTASTR. 11	POLO SCIENTIFICO E TECNOLOGICO	Verfüg.Vermögen-Gewerbegebiete 0%	N	-
245 BOZEN	VOLTASTR. 11	POLO SCIENTIFICO E TECNOLOGICO	Verfüg.Vermögen-Gewerbegebiete 0%	N	-
246 BOZEN	VOLTASTR. 11	POLO SCIENTIFICO E TECNOLOGICO	Unverfüg.Vermögen-Gebäude mit anderen Bestimm. 2%	N	-
247 BOZEN	MESSEPLATZ 1	MESSE BOZEN	Verfüg.Vermögen-Gebäude 2%	N	-
248 BOZEN	MESSEPLATZ 1	MESSE BOZEN	Unverfüg.Vermögen-Grundstücke mit and.Bestimm. 0%	N	-
249 BOZEN	BOZEN SÜD	FLÄCHE ZUGEW. SPEDITRANS	Verfüg.Vermögen-Grundstücke 0%	N	-
250 BOZEN	BOZEN SÜD	AREA SASA (HANDELSZONE)	Unverfüg.Vermögen-Gebäude mit anderen Bestimm. 2%	N	-
251 BOZEN	BOZEN SÜD	AREA SASA (HANDELSZONE)	Verfüg.Vermögen-Gewerbegebiete 0%	N	-
252 BOZEN	GIOTTOSTR. 13	ARCHIMOD (EHM. MARSEDIL)	Unverfüg. Vermögen-Bauhöfe,Lager,Laboratorien 2%	N	-

VERWALTUNGSGEMEINDE	ADRESSE	BESCHREIBUNG	RECHTLICHE BESTIMMUNG	EINKOMMEN SI/Ja- NO/NEIN	JÄHRLICHE AKTIVE MIETE ZUM 31.12.2016
253 BOZEN	ST. MAGDALENA 50	KONDOMINIUM RENTSCH I	Unverfüg.Vermögen-Bürogebäude 2%	N	-
254 BOZEN	ROMSTR. 100	SOZIALBETRIEB BOZEN	Unverfüg. Verm.-Gebäude Sanitätsbetr.u.Bez.Gem 3%	N	-
255 BOZEN	RITTNER STRASSE 23	JUGENDHERBERGE - YOUTH HOSTEL	Unverfüg.Vermögen-Gebäude mit anderen Bestimm. 2%	N	-
256 BOZEN	KUEPACHWEG 40	FUSSBALLPLATZ DES LEHRLINGHEIMS ST.JOSEF	Unverfüg.Vermögen-Sportanlagen 2%	S/J	15.708,00
257 BOZEN	INDUSTRIEZONE	EX ALUMINIA-FABRIK - II LOS	Verfüg.Vermögen-Gewerbegebiete 0%	N	-
258 BOZEN	INDUSTRIEZONE	EX ALUMINIA-FABRIK - II LOS	Verfüg.Vermögen-Gewerbegebiete 0%	N	-
259 BOZEN	INDUSTRIEZONE	EX ALUMINIA-FABRIK - II LOS	Verfüg.Vermögen-Gewerbegebiete 0%	N	-
260 BOZEN	INDUSTRIEZONE	EX ALUMINIA-FABRIK - II LOS	Verfüg.Vermögen-Gewerbegebiete 0%	N	-
261 BOZEN	INDUSTRIEZONE	EX ALUMINIA-FABRIK - II LOS	Verfüg.Vermögen-Gewerbegebiete 0%	N	-
262 BOZEN	INDUSTRIEZONE	EX ALUMINIA-FABRIK - II LOS	Verfüg.Vermögen-Gewerbegebiete 0%	N	-
263 BOZEN	INDUSTRIEZONE	EX ALUMINIA-FABRIK - II LOS	Verfüg.Vermögen-Gewerbegebiete 0%	N	-
264 BOZEN	INDUSTRIEZONE	EX ALUMINIA-FABRIK - II LOS	Verfüg.Vermögen-Gewerbegebiete 0%	N	-
265 BOZEN	INDUSTRIEZONE	EX ALUMINIA-FABRIK - II LOS	Verfüg.Vermögen-Gewerbegebiete 0%	N	-
266 BOZEN	INDUSTRIEZONE	EX ALUMINIA-FABRIK - II LOS	Verfüg.Vermögen-Gewerbegebiete 0%	N	-
267 BOZEN	INDUSTRIEZONE	EX MAGNESIO - I LOS	Verfüg.Vermögen-Gewerbegebiete 0%	N	-
268 BOZEN	INDUSTRIEZONE	EX MAGNESIO - I LOS	Verfüg.Vermögen-Gewerbegebiete 0%	N	-
269 BOZEN	INDUSTRIEZONE	EX MAGNESIO - I LOS	Verfüg.Vermögen-Gewerbegebiete 0%	N	-
270 BOZEN	INDUSTRIEZONE	EX MAGNESIO - I LOS	Verfüg.Vermögen-Gewerbegebiete 0%	N	-
271 BOZEN	INDUSTRIEZONE	EX MAGNESIO - I LOS	Verfüg.Vermögen-Gewerbegebiete 0%	N	-
272 BOZEN	INDUSTRIEZONE	EX MAGNESIO - I LOS	Verfüg.Vermögen-Gewerbegebiete 0%	N	-
273 BOZEN	INDUSTRIEZONE	EX MAGNESIO - I LOS	Verfüg.Vermögen-Gewerbegebiete 0%	N	-
274 BOZEN	INDUSTRIEZONE	EX MAGNESIO - I LOS	Verfüg.Vermögen-Gewerbegebiete 0%	N	-
275 BOZEN	INDUSTRIEZONE	EX MAGNESIO - I LOS	Verfüg.Vermögen-Gewerbegebiete 0%	N	-
276 BOZEN	INDUSTRIEZONE	EX MAGNESIO - I LOS	Verfüg.Vermögen-Gewerbegebiete 0%	N	-
277 BOZEN	INDUSTRIEZONE	EX MAGNESIO - I LOS	Verfüg.Vermögen-Gewerbegebiete 0%	N	-
278 BOZEN	INDUSTRIEZONE	EX MAGNESIO - I LOS	Verfüg.Vermögen-Gewerbegebiete 0%	N	-
279 BOZEN	INDUSTRIEZONE	EX MAGNESIO-UNPRODUKTIVE FLAECH - I LOS	Verfüg.Vermögen-Gewerbegebiete 0%	N	-
280 BOZEN		SENDESTATION FÜR DEN ZIVILSCHUTZDIENST	Unverfüg.Vermögen-Empfangs-Sendenanl. 5%	N	-
281 BOZEN	LINKES EISACKUFER	EX MÜLLHÜGEL BOZEN SÜD	Verfüg.Vermögen-Gewerbegebiete 0%	N	-
282 BOZEN	LINKES EISACKUFER	EX MÜLLHÜGEL BOZEN SÜD	Verfüg.Vermögen-Gewerbegebiete 0%	S/J	73.000,00
283 BOZEN	LINKES EISACKUFER	EX MÜLLHÜGEL BOZEN SÜD	Verfüg.Vermögen-Gewerbegebiete 0%	N	-
284 BOZEN	LINKES EISACKUFER	EX MÜLLHÜGEL BOZEN SÜD	Verfüg.Vermögen-Gewerbegebiete 0%	N	-
285 BOZEN	VOLTASTR. 2 A	STAHLWERKE VALBRUNA - INDUSTRIEZONE - BOZEN SÜD	Verfüg.Vermögen-Gewerbegebiete 0%	N	-
286 BOZEN	VOLTASTR. 2 A	STAHLWERKE VALBRUNA - INDUSTRIEZONE - BOZEN SÜD	Verfüg.Vermögen-Gewerbegebiete 0%	N	-
287 BOZEN	VOLTASTR. 2 A	STAHLWERKE VALBRUNA - INDUSTRIEZONE - BOZEN SÜD	Verfüg.Vermögen-Gewerbegebiete 0%	N	-
288 BOZEN	VOLTASTR. 2 A	STAHLWERKE VALBRUNA - INDUSTRIEZONE - BOZEN SÜD	Verfüg.Vermögen-Gewerbegebiete 0%	N	-
289 BOZEN	VOLTASTR. 2 A	STAHLWERKE VALBRUNA - INDUSTRIEZONE - BOZEN SÜD	Verfüg.Vermögen-Gewerbegebiete 0%	N	-
290 BOZEN	VOLTASTR. 2 A	STAHLWERKE VALBRUNA - INDUSTRIEZONE - BOZEN SÜD	Verfüg.Vermögen-Gewerbegebiete 0%	N	-
291 BOZEN	VOLTASTR. 2 A	STAHLWERKE VALBRUNA - INDUSTRIEZONE - BOZEN SÜD	Verfüg.Vermögen-Gewerbegebiete 0%	N	-
292 BOZEN	VOLTASTR. 2 A	STAHLWERKE VALBRUNA - INDUSTRIEZONE - BOZEN SÜD	Verfüg.Vermögen-Gewerbegebiete 0%	N	-
293 BOZEN	VOLTASTR. 2 A	STAHLWERKE VALBRUNA - INDUSTRIEZONE - BOZEN SÜD	Verfüg.Vermögen-Gewerbegebiete 0%	N	-
294 BOZEN	VOLTASTR. 2 A	STAHLWERKE VALBRUNA - INDUSTRIEZONE - BOZEN SÜD	Verfüg.Vermögen-Gewerbegebiete 0%	N	-
295 BOZEN	VOLTASTR. 2 A	STAHLWERKE VALBRUNA - INDUSTRIEZONE - BOZEN SÜD	Verfüg.Vermögen-Gewerbegebiete 0%	N	-
296 BOZEN	VOLTASTR. 2 A	STAHLWERKE VALBRUNA - INDUSTRIEZONE - BOZEN SÜD	Verfüg.Vermögen-Gewerbegebiete 0%	N	-
297 BOZEN	VOLTASTR. 2 A	STAHLWERKE VALBRUNA - INDUSTRIEZONE - BOZEN SÜD	Verfüg.Vermögen-Gewerbegebiete 0%	N	-
298 BOZEN	VOLTASTR. 2 A	STAHLWERKE VALBRUNA - INDUSTRIEZONE - BOZEN SÜD	Verfüg.Vermögen-Gewerbegebiete 0%	N	-
299 BOZEN	VOLTASTR. 2 A	STAHLWERKE VALBRUNA - INDUSTRIEZONE - BOZEN SÜD	Verfüg.Vermögen-Gewerbegebiete 0%	N	-
300 BOZEN	VOLTASTR. 2 A	STAHLWERKE VALBRUNA - INDUSTRIEZONE - BOZEN SÜD	Verfüg.Vermögen-Gewerbegebiete 0%	N	-
301 BOZEN	VOLTASTR. 2 A	STAHLWERKE VALBRUNA - INDUSTRIEZONE - BOZEN SÜD	Verfüg.Vermögen-Gewerbegebiete 0%	N	-
302 BOZEN	VOLTASTR. 2 A	STAHLWERKE VALBRUNA - INDUSTRIEZONE - BOZEN SÜD	Verfüg.Vermögen-Gewerbegebiete 0%	N	-
303 BOZEN	VOLTASTR. 2 A	STAHLWERKE VALBRUNA - INDUSTRIEZONE - BOZEN SÜD	Verfüg.Vermögen-Gewerbegebiete 0%	N	-

VERWALTUNGSGEMEINDE	ADRESSE	BESCHREIBUNG	RECHTLICHE BESTIMMUNG	EINKOMMEN SI/Ja- NO/NEIN	JÄHRLICHE AKTIVE MIETE ZUM 31.12.2016
304 BOZEN	VOLTASTR. 2 A	STAHLWERKE VALBRUNA - INDUSTRIEZONE - BOZEN SÜD	Verfügb. Vermögen-Gewerbegebiete 0%	N	-
305 BOZEN	VOLTASTR. 2 A	STAHLWERKE VALBRUNA - INDUSTRIEZONE - BOZEN SÜD	Verfügb. Vermögen-Gewerbegebiete 0%	N	-
306 BOZEN	VOLTASTR. 2 A	STAHLWERKE VALBRUNA - INDUSTRIEZONE - BOZEN SÜD	Verfügb. Vermögen-Gewerbegebiete 0%	N	-
307 BOZEN	VOLTASTR. 2 A	STAHLWERKE VALBRUNA - INDUSTRIEZONE - BOZEN SÜD	Verfügb. Vermögen-Gewerbegebiete 0%	N	-
308 BOZEN	VOLTASTR. 2 A	STAHLWERKE VALBRUNA - INDUSTRIEZONE - BOZEN SÜD	Verfügb. Vermögen-Gewerbegebiete 0%	N	-
309 BOZEN	VOLTASTR. 2 A	STAHLWERKE VALBRUNA - INDUSTRIEZONE - BOZEN SÜD	Verfügb. Vermögen-Gewerbegebiete 0%	N	-
310 BOZEN	VOLTASTR. 2 A	STAHLWERKE VALBRUNA - INDUSTRIEZONE - BOZEN SÜD	Verfügb. Vermögen-Gewerbegebiete 0%	N	-
311 BOZEN	VOLTASTR. 2 A	STAHLWERKE VALBRUNA - INDUSTRIEZONE - BOZEN SÜD	Verfügb. Vermögen-Gewerbegebiete 0%	N	-
312 BOZEN	VOLTASTR. 2 A	STAHLWERKE VALBRUNA - INDUSTRIEZONE - BOZEN SÜD	Verfügb. Vermögen-Gewerbegebiete 0%	N	-
313 BOZEN	VOLTASTR. 2 A	STAHLWERKE VALBRUNA - INDUSTRIEZONE - BOZEN SÜD	Verfügb. Vermögen-Gewerbegebiete 0%	N	-
314 BOZEN		STAHLWERKE ERRE-HALLE, TOCE IMMOBILIAR	Verfügb. Vermögen-Gewerbegebiete 0%	N	-
315 BOZEN		STAHLWERKE ERRE-HALLE, TOCE IMMOBILIAR	Verfügb. Vermögen-Gewerbegebiete 0%	N	-
316 BOZEN		STAHLWERKE ERRE-HALLE, TOCE IMMOBILIAR	Verfügb. Vermögen-Gewerbegebiete 0%	N	-
317 BOZEN		STAHLWERKE ERRE-HALLE, TOCE IMMOBILIAR	Verfügb. Vermögen-Gewerbegebiete 0%	N	-
318 BOZEN		STAHLWERKE ERRE-HALLE, TOCE IMMOBILIAR	Verfügb. Vermögen-Gewerbegebiete 0%	N	-
319 BOZEN		STAHLWERKE ERRE-HALLE, TOCE IMMOBILIAR	Verfügb. Vermögen-Gewerbegebiete 0%	N	-
320 BOZEN		STAHLWERKE ERRE-HALLE, TOCE IMMOBILIAR	Verfügb. Vermögen-Gewerbegebiete 0%	N	-
321 BOZEN		STAHLWERKE ERRE-HALLE, TOCE IMMOBILIAR	Verfügb. Vermögen-Gewerbegebiete 0%	N	-
322 BOZEN		STAHLWERKE ERRE-HALLE, TOCE IMMOBILIAR	Verfügb. Vermögen-Gewerbegebiete 0%	N	-
323 BOZEN		STAHLWERKE ERRE-HALLE, TOCE IMMOBILIAR	Verfügb. Vermögen-Gewerbegebiete 0%	N	-
324 BOZEN		STAHLWERKE ERRE-HALLE, TOCE IMMOBILIAR	Verfügb. Vermögen-Gewerbegebiete 0%	N	-
325 BOZEN		STAHLWERKE ERRE-HALLE, TOCE IMMOBILIAR	Verfügb. Vermögen-Gewerbegebiete 0%	N	-
326 BOZEN		STAHLWERKE ERRE-HALLE, TOCE IMMOBILIAR	Verfügb. Vermögen-Gewerbegebiete 0%	N	-
327 BOZEN		STAHLWERKE ERRE-HALLE, TOCE IMMOBILIAR	Verfügb. Vermögen-Gewerbegebiete 0%	N	-
328 BOZEN	ROMSTR., 100	STRASSE	Verfügb. Vermögen-Grundstücke 0%	N	-
329 BOZEN	KANONIKUS MICHAEL GAMPER STR.	1 LANDHAUS 12	Unverfügb. Vermögen-Bürogebäude 2%	N	-
330 BOZEN	KANONIKUS MICHAEL GAMPER STR.	1 LANDHAUS 12	Unverfügb. Vermögen-Grundstücke mit and.Bestimm. 0%	N	-
331 BOZEN		KEPLERSTRASSE 1 - INDUSTRIEZONE ERDGASANLAGE - INDUSTRIEZONE	Verfügb. Vermögen-Gewerbegebiete 0%	N	-
332 BOZEN		KEPLERSTRASSE 1 - INDUSTRIEZONE ERDGASANLAGE - INDUSTRIEZONE	Verfügb. Vermögen-Gewerbegebiete 0%	N	-
333 BOZEN		BOZEN SÜD RESTFLÄCHE VIVES (HANDELSZONE)	Verfügb. Vermögen-Gewerbegebiete 0%	N	-
334 BOZEN		INDUSTRIEZONE NOMADENLAGER	Unverfügb. Vermögen-Industriebauten 4%	N	-
335 BOZEN		INDUSTRIEZONE NOMADENLAGER	Unverfügb. Vermögen-Industriebauten 4%	N	-
336 BOZEN		GEBAEUDE EX ALUMINIA	Verfügb. Vermögen-Gewerbegebiete 0%	N	-
337 BOZEN	BOZEN SÜD	WIESE	Verfügb. Vermögen-Grundstücke 0%	N	-
338 BOZEN	VOLTASTRASSE 5 - GOBETTISTR. 8	DEPOT AMT 12.4.	Verfügb. Vermögen-Gewerbegebiete 0%	N	-
339 BOZEN	VOLTASTRASSE 5 - GOBETTISTR. 8	DEPOT AMT 12.4.	Unverfügb. Vermögen-Bauhöfe, Lager, Laboratorien 2%	N	-
340 BOZEN	VOLTASTRASSE 5 - GOBETTISTR. 8	DEPOT AMT 12.4.	Unverfügb. Vermögen-Bauhöfe, Lager, Laboratorien 2%	N	-
341 BOZEN	VOLTASTRASSE 5 - GOBETTISTR. 8	DEPOT AMT 12.4.	Unverfügb. Vermögen-Bauhöfe, Lager, Laboratorien 2%	N	-
342 BOZEN	VOLTASTRASSE 5 - GOBETTISTR. 8	DEPOT AMT 12.4.	Unverfügb. Vermögen-Bauhöfe, Lager, Laboratorien 2%	N	-
343 BOZEN	VOLTASTRASSE 5 - GOBETTISTR. 8	DEPOT AMT 12.4.	Unverfügb. Vermögen-Bauhöfe, Lager, Laboratorien 2%	N	-
344 BOZEN	VOLTASTRASSE 5 - GOBETTISTR. 8	DEPOT AMT 12.4.	Verfügb. Vermögen-Gewerbegebiete 0%	N	-
345 BOZEN	VOLTASTRASSE 5 - GOBETTISTR. 8	DEPOT AMT 12.4.	Verfügb. Vermögen-Grundstücke 0%	N	-
346 BOZEN	VOLTASTRASSE 5 - GOBETTISTR. 8	DEPOT AMT 12.4.	Verfügb. Vermögen-Gewerbegebiete 0%	N	-
347 BOZEN	VOLTASTRASSE 5 - GOBETTISTR. 8	DEPOT AMT 12.4.	Verfügb. Vermögen-Gewerbegebiete 0%	N	-
348 BOZEN	VOLTASTRASSE 5 - GOBETTISTR. 8	DEPOT AMT 12.4.	Verfügb. Vermögen-Gewerbegebiete 0%	N	-
349 BOZEN	PIANI-BOZNERBODEN	EHEM. RISPOLI-SIRACUSA-KASERNE	Verfügb. Vermögen-Gewerbegebiete 0%	N	-
350 BOZEN	PIANI-BOZNERBODEN	EHEM. RISPOLI-SIRACUSA-KASERNE	Verfügb. Vermögen-Gewerbegebiete 0%	N	-
351 BOZEN	PIANI-BOZNERBODEN	EHEM. RISPOLI-SIRACUSA-KASERNE	Verfügb. Vermögen-Gewerbegebiete 0%	N	-
352 BOZEN	PIANI-BOZNERBODEN	EHEM. RISPOLI-SIRACUSA-KASERNE	Verfügb. Vermögen-Gewerbegebiete 0%	N	-
353 BOZEN	PIANI-BOZNERBODEN	EHEM. RISPOLI-SIRACUSA-KASERNE	Verfügb. Vermögen-Gewerbegebiete 0%	N	-
354 BOZEN	PIANI-BOZNERBODEN	EHEM. RISPOLI-SIRACUSA-KASERNE	Verfügb. Vermögen-Gewerbegebiete 0%	N	-

VERWALTUNGSGEMEINDE	ADRESSE	BESCHREIBUNG	RECHTLICHE BESTIMMUNG	EINKOMMEN SI/Ja- NO/NEIN	JÄHRLICHE AKTIVE MIETE ZUM 31.12.2016
355 BOZEN	ZWÖLFMALGREIENERSTR. 2	PENSIONSAMT LEHRPERSONAL / VERBRAUCHERZENTRALE	Unverfüg. Vermögen-Bürogebäude 2%	N	-
356 BOZEN	SIEMENSSTRASSE 19	TIS-TECHNO INNOVATION ALTO ADIGE	Unverfüg. Vermögen-Gebäude mit anderen Bestimm. 2%	S/J	9.631,87
357 BOZEN	GALILEISTRASSE 4	KONDOMINIUM HOME CENTER	Unverfüg. Vermögen-Krankenh. ausser Sanitätsb. 3%	S/J	1.080,00
358 BOZEN	MITTERWEG 6	DRUCKEREI FÜR "OASIS"	Unverfüg. Vermögen-Bauhöfe, Lager, Laboratorien 2%	N	-
359 BOZEN	CRISPISTR. 15	KONDOMINIUM GERBER	Unverfüg. Vermögen-Bürogebäude 2%	N	-
360 BOZEN	ROMSTRASSE 85/A	"ÜBERGANGSWOHNHEIM FÜR NICHT EU-BÜRGER ""EX SAETTA"""	Unverfüg. Vermögen-Gebäude mit anderen Bestimm. 2%	N	-
361 BOZEN	ROMSTRASSE 85/A	"ÜBERGANGSWOHNHEIM FÜR NICHT EU-BÜRGER ""EX SAETTA"""	Unverfüg. Vermögen-Grundstücke mit and. Bestimm. 0%	N	-
362 BOZEN	SIGISMUND-SCHWARZ-STRASSE, 40	FAHRZEUGPRÜFSTELLE	Unverfüg. Vermögen-Bauhöfe, Lager, Laboratorien 2%	N	-
363 BOZEN	SIGISMUND-SCHWARZ-STRASSE, 40	FAHRZEUGPRÜFSTELLE	Unverfüg. Vermögen-Bauhöfe, Lager, Laboratorien 2%	N	-
364 BOZEN	SIGISMUND-SCHWARZ-STRASSE, 40	FAHRZEUGPRÜFSTELLE	Unverfüg. Vermögen-Bauhöfe, Lager, Laboratorien 2%	N	-
365 BOZEN	RITTNER STRASSE 37	KONDOMINIUM RENON 2	Unverfüg. Vermögen-Bürogebäude 2%	S/J	15.702,36
366 BOZEN	CAMPOFRANCOSTR. 1A	FEUERWEHRKASERNE BEIM FLUGHAFEN BOZEN	Unverfüg. Vermögen-Gebäude mit anderen Bestimm. 2%	N	-
367 BOZEN	NEGRELLISTR. 9	KONDOMINIUM ABI	Unverfüg. Vermögen-Bauhöfe, Lager, Laboratorien 2%	N	-
368 BOZEN	KUEPACHWEG	VERTEIDIGUNGSANLAGE	Verfüg. Vermögen-Grundstücke 0%	N	-
369 BOZEN	L.-NEGRELLI-STRASSE	MILITÄRISCHE VERTEIDIGUNGSANLAGE	Verfüg. Vermögen-Grundstücke 0%	S/J	1.971,53
370 BOZEN	LINKES EISACKUFER	MILITÄRISCHE VERTEIDIGUNGSANLAGE	Verfüg. Vermögen-Grundstücke 0%	N	-
371 BOZEN	LINKES EISACKUFER	MILITÄRISCHE VERTEIDIGUNGSANLAGE	Verfüg. Vermögen-Grundstücke 0%	N	-
372 BOZEN	EINSTEINSTRASSE	MILITÄRISCHE VERTEIDIGUNGSANLAGE	Verfüg. Vermögen-Grundstücke 0%	N	-
373 BOZEN	EINSTEINSTRASSE	MILITÄRISCHE VERTEIDIGUNGSANLAGE	Verfüg. Vermögen-Grundstücke 0%	N	-
374 BOZEN	SCHLACHTHOFSTRASSE	EHEM. KASERNE GORIO	Verfüg. Vermögen-Gebäude 2%	N	-
375 BOZEN	SCHLACHTHOFSTRASSE	EHEM. KASERNE GORIO	Verfüg. Vermögen-Gewerbegebiete 0%	N	-
376 BOZEN	SCHLACHTHOFSTRASSE	EHEM. KASERNE GORIO	Verfüg. Vermögen-Gewerbegebiete 0%	N	-
377 BOZEN	SCHLACHTHOFSTRASSE	EHEM. KASERNE GORIO	Verfüg. Vermögen-Gewerbegebiete 0%	S/J	1.792,23
378 BOZEN	SCHLACHTHOFSTRASSE	EHEM. KASERNE GORIO	Verfüg. Vermögen-Gewerbegebiete 0%	S/J	6.584,16
379 BOZEN	SCHLACHTHOFSTRASSE	EHEM. KASERNE GORIO	Verfüg. Vermögen-Gewerbegebiete 0%	S/J	9.085,92
380 BOZEN	SCHLACHTHOFSTRASSE	EHEM. KASERNE GORIO	Verfüg. Vermögen-Gewerbegebiete 0%	N	-
381 BOZEN	SCHLACHTHOFSTRASSE	EHEM. KASERNE GORIO	Verfüg. Vermögen-Gewerbegebiete 0%	N	-
382 BOZEN		LUFTSCHUTZBUNKER	Verfüg. Vermögen-Gebäude 2%	N	-
383 BOZEN		LUFTSCHUTZBUNKER	Verfüg. Vermögen-Gebäude 2%	N	-
384 BOZEN	VIRGLTUNNEL	EHEM. BEZIRKSWERKHALLEN - ANAS	Unverfüg. Vermögen-Bauhöfe, Lager, Laboratorien 2%	N	-
385 BOZEN	VIRGLTUNNEL	EHEM. BEZIRKSWERKHALLEN - ANAS	Verfüg. Vermögen-Gebäude 2%	S/J	14.112,00
386 BOZEN	VIRGLTUNNEL	EHEM. BEZIRKSWERKHALLEN - ANAS	Unverfüg. Vermögen-Bauhöfe, Lager, Laboratorien 2%	N	-
387 BOZEN	VIRGLTUNNEL	EHEM. BEZIRKSWERKHALLEN - ANAS	Verfüg. Vermögen-Grundstücke 0%	N	-
388 BOZEN	VIRGLTUNNEL	EHEM. BEZIRKSWERKHALLEN - ANAS	Verfüg. Vermögen-Grundstücke 0%	N	-
389 BOZEN	VIRGLTUNNEL	EHEM. BEZIRKSWERKHALLEN - ANAS	Verfüg. Vermögen-Grundstücke 0%	N	-
390 BOZEN		EHEMALIGE LIEGENSCHAFTEN EISENBAHN	Öffentliches Gut-Eisenbahnen-Gebäude 2%	N	-
391 BOZEN		EHEMALIGE LIEGENSCHAFTEN EISENBAHN	Öffentliches Gut-Eisenbahnen-Gebäude 2%	N	-
392 BOZEN		EHEMALIGE LIEGENSCHAFTEN EISENBAHN	Öffentliches Gut-Eisenbahnen-Grundstücke 0%	N	-
393 BOZEN		EHEMALIGE LIEGENSCHAFTEN EISENBAHN	Öffentliches Gut-Eisenbahnen-Grundstücke 0%	N	-
394 BOZEN		EHEMALIGE LIEGENSCHAFTEN EISENBAHN	Öffentliches Gut-Eisenbahnen-Grundstücke 0%	N	-
395 BOZEN	DALMATIENSTRASSE, 23	ASL C. SUD	Unverfüg. Verm.-Gebäude Sanitätsbetr. u. Bez. Gem 3%	N	-
396 BOZEN	FREIHEITSSTRASSE 15	KONDOMINIUM AL CORSO	Unverfüg. Vermögen-Bürogebäude 2%	N	-
397 BOZEN	FAGENSTR. 37	PENSIONAT "D. CHIESA"	Unverfüg. Vermögen-Gebäude mit anderen Bestimm. 2%	N	-
398 BOZEN	MARIAHEIMWEG 19/B	KONDOMINIUM MARIA HEIM	Unverfüg. Vermögen-Krankenh. ausser Sanitätsb. 3%	N	-
399 BOZEN		GRUNDSTÜCKE - EHEM. REGION	Verfüg. Vermögen-Grundstücke 0%	N	-
400 BOZEN		GRUNDSTÜCKE - EHEM. REGION	Verfüg. Vermögen-Grundstücke 0%	N	-
401 BOZEN	SILL 9	TIERHEIM - SILL (SIEHE AUCH 1-20-12)	Unverfüg. Verm.-Gebäude Sanitätsbetr. u. Bez. Gem 3%	N	-
402 BOZEN	SILL 9	TIERHEIM - SILL (SIEHE AUCH 1-20-12)	Unverfüg. Verm.-Grundstücke Sanitätsb./Soz. Die. 0%	N	-
403 BOZEN	GRAZIA DELEDDA STR. 4	LEHRERBILDUNGSANST. "G.PASCOLI"	Unverfüg. Vermögen-Schulen 2%	S/J	2.313,96
404 BOZEN	ST.GIOVANNI BOSCO PLATZ 20	GESUNDHEITS-U.SOZIALSPRENDEL BOZEN/SITZ DON BOSCO	Unverfüg. Verm.-Gebäude Sanitätsbetr. u. Bez. Gem 3%	N	-
405 BOZEN	GUNTSCHNASTRASSE, 4	SCHULSCHWIMMBAD D.SAMUELE	Unverfüg. Vermögen-Sportanlagen 2%	S/J	2.573,64

VERWALTUNGSGEMEINDE	ADRESSE	BESCHREIBUNG	RECHTLICHE BESTIMMUNG	EINKOMMEN SI/Ja- NO/NEIN	JÄHRLICHE AKTIVE MIETE ZUM 31.12.2016
406 BOZEN	GUNTSCHNASTRASSE, 4	SCHULSCHWIMMBAD D.SAMUELE	Unverfüg.Vermögen-Grundstücke mit and.Bestimm. 0%	N	-
407 BOZEN	CADORNASTR. 14	G.O.B. G.GALILEI - GEWERBESCHULE ITAL. SPRACHE	Unverfüg.Vermögen-Schulen 2%	S/J	2.784,96
408 BOZEN	CADORNASTR. 14	G.O.B. G.GALILEI - GEWERBESCHULE ITAL. SPRACHE	Unverfüg.Vermögen-Schulen 2%	N	-
409 BOZEN	GUNTSCHNASTR.	WIRTSCHAFTSFACHOBERSCHULE BOZEN	Unverfüg.Vermögen-Schulen 2%	N	-
410 BOZEN	GUNTSCHNASTR.	WIRTSCHAFTSFACHOBERSCHULE BOZEN	Unverfüg.Vermögen-Schulen 2%	N	-
411 BOZEN	GUNTSCHNASTR.	WIRTSCHAFTSFACHOBERSCHULE BOZEN	Unverfüg.Vermögen-Schulen 2%	N	-
412 BOZEN	GUNTSCHNASTR.	WIRTSCHAFTSFACHOBERSCHULE BOZEN	Unverfüg.Vermögen-Grundstücke mit and.Bestimm. 0%	N	-
413 BOZEN	MENDELSTRASSE 33	LANDESÄMTER - ABTEILUNG ENERGIE	Unverfüg.Vermögen-Bürogebäude 2%	N	-
414 BOZEN	L. BÖHLER STR. 5	ZENTRALKRANKENHAUS BOZEN	Unverfüg. Verm.-Gebäude Sanitätsbetr.u.Bez.Gem 3%	N	-
415 BOZEN	L. BÖHLER STR. 5	ZENTRALKRANKENHAUS BOZEN	Unverfüg. Verm.-Gebäude Sanitätsbetr.u.Bez.Gem 3%	N	-
416 BOZEN	L. BÖHLER STR. 5	ZENTRALKRANKENHAUS BOZEN	Unverfüg. Verm.-Gebäude Sanitätsbetr.u.Bez.Gem 3%	N	-
417 BOZEN	L. BÖHLER STR. 5	ZENTRALKRANKENHAUS BOZEN	Unverfüg. Verm.-Gebäude Sanitätsbetr.u.Bez.Gem 3%	N	-
418 BOZEN	L. BÖHLER STR. 5	ZENTRALKRANKENHAUS BOZEN	Unverfüg. Verm.-Gebäude Sanitätsbetr.u.Bez.Gem 3%	N	-
419 BOZEN	L. BÖHLER STR. 5	ZENTRALKRANKENHAUS BOZEN	Unverfüg.Vermögen-Grundstücke mit and.Bestimm. 0%	N	-
420 BOZEN	L. BÖHLER STR. 5	ZENTRALKRANKENHAUS BOZEN	Unverfüg.Verm.-Grundstücke Sanitätsb./Soz.Die.0%	N	-
421 BOZEN	L. BÖHLER STR. 5	ZENTRALKRANKENHAUS BOZEN	Unverfüg.Verm.-Grundstücke Sanitätsb./Soz.Die.0%	N	-
422 BOZEN	L. BÖHLER STR. 5	ZENTRALKRANKENHAUS BOZEN	Unverfüg.Verm.-Grundstücke Sanitätsb./Soz.Die.0%	N	-
423 BOZEN	L.BÖHLER STR. 5	AREAL KRANKENHAUS BOZEN	Unverfüg. Verm.-Gebäude Sanitätsbetr.u.Bez.Gem 3%	N	-
424 BOZEN	L.BÖHLER STR. 13	LANDESFACHHOCHSCH. CLAUDIANA - KINDERHORT SB	Unverfüg. Verm.-Gebäude Sanitätsbetr.u.Bez.Gem 3%	N	-
425 BOZEN	GUNTSCHNASTR. 1	H.O.B. "H.KUNTER"	Unverfüg.Vermögen-Schulen 2%	S/J	2.582,64
426 BOZEN	CADORNASTR. 16	"H.O.B. ""C.BATTISTI"" - GEOMETER ""DELAI"""	Unverfüg.Vermögen-Schulen 2%	S/J	2.582,64
427 BOZEN	ROVIGOSTR. 42	"REALGYMNASIUM ""E. TORRICELLI"""	Unverfüg.Vermögen-Schulen 2%	S/J	14.314,05
428 BOZEN	ROVIGOSTRASSE, 42	TURNHALLE (REALGYMNASIUM E.TORRICELLI)	Unverfüg.Vermögen-Schulen 2%	N	-
429 BOZEN	GSCHIEBTER-TURM-WEG, 18	HEIM FÜR SANITÄTSPERSONAL	Unverfüg.Vermögen-Schulen 2%	N	-
430 BOZEN	GUNTSCHNASTR. 54	SANITÄTsbETRIEB BOZEN - REHABILITATION	Unverfüg. Verm.-Gebäude Sanitätsbetr.u.Bez.Gem 3%	N	-
431 BOZEN	GUNTSCHNASTR. 54	LANDESKLEINKINDERHEIM	Unverfüg. Verm.-Gebäude Sanitätsbetr.u.Bez.Gem 3%	S/J	63.716,28
432 BOZEN	GUNTSCHNASTR. 54	LANDESKLEINKINDERHEIM	Unverfüg. Verm.-Gebäude Sanitätsbetr.u.Bez.Gem 3%	N	-
433 BOZEN	ROMSTRASSE 20	LANDESBERUFSSCHULE FÜR INDUSTRIE UND HANDWERK BOZEN	Unverfüg.Vermögen-Schulen 2%	N	-
434 BOZEN	ROMSTRASSE 20	LANDESBERUFSSCHULE FÜR INDUSTRIE UND HANDWERK BOZEN	Unverfüg.Vermögen-Schulen 2%	N	-
435 BOZEN	AMBA-ALAGI-STRASSE 10	DEUTSCHES SCHULAMT U. PÄDAGOGISCHES INSTITUT	Unverfüg.Vermögen-Bürogebäude 2%	N	-
436 BOZEN	AMBA-ALAGI-STR. 5	LANDESAGENTUR FÜR UMWELT	Unverfüg.Vermögen-Bürogebäude 2%	N	-
437 BOZEN	ARMANDO-DIAZ-STRASSE, 6	PALAIS ROTTENBUCH	Unverfüg. Vermögen-Museen, Biblioth.Theater 2%	N	-
438 BOZEN	ARMANDO-DIAZ-STRASSE 8	LANDESARCHIV - TESSMANN BIBLIOTHEK	Unverfüg. Vermögen-Museen, Biblioth.Theater 2%	N	-
439 BOZEN	RAFENSTEINSTR. 15	SEILBAHN JENESIEN - TALSTATION	Unverfüg.Vermögen-Seilbahnen 4%	N	-
440 BOZEN	RAFENSTEINSTR. 15	SEILBAHN JENESIEN - TALSTATION	Unverfüg.Vermögen-Grundstücke mit and.Bestimm. 0%	N	-
441 BOZEN	RAFENSTEINSTR. 15	SEILBAHN JENESIEN - TALSTATION	Unverfüg.Vermögen-Grundstücke mit and.Bestimm. 0%	S/J	1.097,37
442 BOZEN	RAFENSTEINSTR. 15	SEILBAHN JENESIEN - TALSTATION	Unverfüg.Vermögen-Grundstücke mit and.Bestimm. 0%	N	-
443 BOZEN	FAGENSTR. 46	PROV.SITZ VERSUCHSANSTALT "G.TONIOLO"-SITZ EHEM.WEISSE	Unverfüg.Vermögen-Schulen 2%	N	-
444 BOZEN	FAGENSTR. 46	PROV.SITZ VERSUCHSANSTALT "G.TONIOLO"-SITZ EHEM.WEISSE	Unverfüg.Vermögen-Schulen 2%	N	-
445 BOZEN	FAGENSTR. 44/C	PSYCHIATRISCHES REHABILITATIONSZENTRUM	Unverfüg. Verm.-Gebäude Sanitätsbetr.u.Bez.Gem 3%	N	-
446 BOZEN	DRUSUSALLEE 281	KONDOMINIUM LAURINO 1	Unverfüg. Vermögen-Bauhöfe,Lager,Laboratorien 2%	N	-
447 BOZEN	DUCA-D'AOSTA-STRASSE 101	KONDOMINIUM PIAZZA ADRIANO	Unverfüg.Vermögen-Bürogebäude 2%	N	-
448 BOZEN	ITALIENALLEE 34	EHEM. POSTGEBÄUDE	Unverfüg.Vermögen-Bürogebäude 2%	N	-
449 BOZEN	FREIHEITSSTR. 66	KONDOMINIUM TRE VENEZIE	Unverfüg.Vermögen-Bürogebäude 2%	N	-
450 BOZEN	FREIHEITSSTRASSE 64	GARAGE FÜR DIE III.DIREKTION BZ ITAL. BILDUNGSRESORT	Unverfüg.Vermögen-Bürogebäude 2%	N	-
451 BOZEN	DRUSUSSTR. 299	UNIVERCITY STUDENTENWOHNHEIM	Unverfüg.Vermögen-Gebäude mit anderen Bestimm. 2%	N	-
452 BOZEN		SCHLAMMLEITUNG BOZEN-MERAN	Unverfüg.Vermögen-Industriebauten 4%	N	-
453 BOZEN		SCHLAMMLEITUNG MERAN-BOZEN	Verfüg.Vermögen-Grundstücke 0%	N	-
454 BOZEN		SCHLAMMLEITUNG MERAN-BOZEN	Verfüg.Vermögen-Grundstücke 0%	N	-
455 BOZEN	ZANCANISTRASSE	STRASSE - ZANCANISTR.	Unverfüg.Vermögen-Grundstücke mit and.Bestimm. 0%	N	-
456 BOZEN		GRUND - EX HOTEL AUSTRIA	Unverfüg.Vermögen-Grundstücke mit and.Bestimm. 0%	N	-

VERWALTUNGSGEMEINDE	ADRESSE	BESCHREIBUNG	RECHTLICHE BESTIMMUNG	EINKOMMEN SI/Ja- NO/NEIN	JÄHRLICHE AKTIVE MIETE ZUM 31.12.2016
457 BOZEN	DRUSUSALLEE 1	EUROP. AKADEMIE - (EX GIL)	Unverfüg. Vermögen-Bürogebäude 2%	N	-
458 BOZEN	FAGENSTR. 10	REALGYMNASIUM BOZEN	Unverfüg. Vermögen-Schulen 2%	S/J	4.981,74
459 BOZEN	DRUSUSALLEE 116	BERUFSFEUERWEHR	Unverfüg. Vermögen-Bauhöfe,Lager,Laboratorien 2%	N	-
460 BOZEN	DRUSUSALLEE 116	BERUFSFEUERWEHR	Unverfüg. Vermögen-Bauhöfe,Lager,Laboratorien 2%	S/J	5.242,20
461 BOZEN	CESARE-BATTISTI-STRASSE 23	LANDESÄMTER (EX REGION)	Unverfüg. Vermögen-Bürogebäude 2%	N	-
462 BOZEN	FAGENSTR. 8	FACHOBERSCHULE FÜR BAUWESEN BOZEN	Unverfüg. Vermögen-Schulen 2%	N	-
463 BOZEN	FAGENSTR. 8	FACHOBERSCHULE FÜR BAUWESEN BOZEN	Unverfüg. Vermögen-Schulen 2%	S/J	2.415,00
464 BOZEN	AMBA-ALAGI-STR. 35	LANDHAUS 9	Unverfüg. Vermögen-Bürogebäude 2%	N	-
465 BOZEN	AMBA-ALAGI-STRASSE 20	GESUNDHEITS- UND SOZIALSPRENGEL	Unverfüg. Verm.-Gebäude Sanitätsbetr.u.Bez.Gem 3%	N	-
466 BOZEN	AMBA-ALAGI-STRASSE 20	GESUNDHEITS- UND SOZIALSPRENGEL	Unverfüg. Verm.-Gebäude Sanitätsbetr.u.Bez.Gem 3%	N	-
467 BOZEN	PALERMOSTRASSE, 54	GESUNDHEITS-UND SOZIALSPRENGEL BOZEN-NEUGRIES	Unverfüg. Verm.-Gebäude Sanitätsbetr.u.Bez.Gem 3%	N	-
468 BOZEN	MENDELSTRASSE 5	KONDOMINIUM FRIEDA	Unverfüg. Vermögen-Museen, Biblioth.Theater 2%	N	-
469 BOZEN	MENDELSTRASSE 5	KONDOMINIUM FRIEDA	Unverfüg. Vermögen-Museen, Biblioth.Theater 2%	N	-
470 BOZEN	AMBA-ALAGI-STRASSE, 33	SANITÄTSEINHEIT MITTE-SÜD (EX EMPAS)	Unverfüg. Verm.-Gebäude Sanitätsbetr.u.Bez.Gem 3%	N	-
471 BOZEN	EUROPAALLEE 138	BETRIEB F. SOZIALDIENSTE BOZEN	Unverfüg. Verm.-Gebäude Sanitätsbetr.u.Bez.Gem 3%	N	-
472 BOZEN	EUROPAALLEE, 19-VIA DEL RONCO, 1	SANITÄTSBETRIEB SÜDTIROL	Unverfüg. Verm.-Gebäude Sanitätsbetr.u.Bez.Gem 3%	N	-
473 BOZEN	NEUBRUCHWEG 2	KONDOMINIUM PLAZA	Unverfüg. Vermögen-Bürogebäude 2%	S/J	15.579,00
474 BOZEN	NEUBRUCHWEG 2	KONDOMINIUM PLAZA	Unverfüg. Vermögen-Bürogebäude 2%	N	-
475 BOZEN	NEUBRUCHWEG 2	KONDOMINIUM PLAZA	Unverfüg. Vermögen-Bürogebäude 2%	N	-
476 BOZEN	ROTTENBUCHWEG 4	KONDOMINIUM ROTTENBUCH	Unverfüg. Vermögen-Museen, Biblioth.Theater 2%	S/J	1.090,44
477 BOZEN	ROTTENBUCHWEG 4	KONDOMINIUM ROTTENBUCH	Unverfüg. Vermögen-Museen, Biblioth.Theater 2%	N	-
478 BOZEN	ROTTENBUCHWEG 4	KONDOMINIUM ROTTENBUCH	Unverfüg. Vermögen-Grundstücke mit and.Bestimm. 0%	S/J	2.187,84
479 BOZEN	ROTTENBUCHWEG 4	KONDOMINIUM ROTTENBUCH	Unverfüg. Vermögen-Grundstücke mit and.Bestimm. 0%	N	-
480 BOZEN	CADORNASTR.	WASSERMAUER RECHTES UFER TALFER	Unverfüg. Vermögen-Grundstücke mit and.Bestimm. 0%	N	-
481 BOZEN	CADORNASTR. 27	SPORTZONE TALFER - TURNHALLE, SPORTPLATZ, GARAGEN	Unverfüg. Vermögen-Sportanlagen 2%	S/J	1.500,00
482 BOZEN	CADORNASTR. 27	SPORTZONE TALFER - TURNHALLE, SPORTPLATZ, GARAGEN	Unverfüg. Vermögen-Schulen 2%	N	-
483 BOZEN	CADORNASTR. 23,25	SPORTZONE TALFER - FUSBALL-/BASEBALLANLAGEN, BAR, BÜRO	Unverfüg. Vermögen-Sportanlagen 2%	S/J	15.921,24
484 BOZEN	CADORNASTR. 23,25	SPORTZONE TALFER - FUSBALL-/BASEBALLANLAGEN, BAR, BÜRO	Unverfüg. Vermögen-Sportanlagen 2%	N	-
485 BOZEN	SORRENTOSTR. 20	TECHNOLOGISCHE FACHOBERSCHULE BOZEN	Unverfüg. Vermögen-Schulen 2%	S/J	3.007,32
486 BOZEN	LORENZ-BÖHLER-STRASSE, 1	ROTES KREUZ (SUB 1) UND WEISSSES KREUZ (SUB 2)	Unverfüg. Vermögen-Bauhöfe,Lager,Laboratorien 2%	N	-
487 BOZEN	LORENZ-BÖHLER-STRASSE, 1	ROTES KREUZ (SUB 1) UND WEISSSES KREUZ (SUB 2)	Unverfüg. Vermögen-Bauhöfe,Lager,Laboratorien 2%	N	-
488 BOZEN	LORENZ-BÖHLER-STRASSE, 1	ROTES KREUZ (SUB 1) UND WEISSSES KREUZ (SUB 2)	Unverfüg. Vermögen-Grundstücke mit and.Bestimm. 0%	N	-
489 BOZEN	LORENZ-BÖHLER-STRASSE, 1	ROTES KREUZ (SUB 1) UND WEISSSES KREUZ (SUB 2)	Unverfüg. Vermögen-Bauhöfe,Lager,Laboratorien 2%	N	-
490 BOZEN	LORENZ-BÖHLER-STRASSE, 1	ROTES KREUZ (SUB 1) UND WEISSSES KREUZ (SUB 2)	Unverfüg. Vermögen-Grundstücke mit and.Bestimm. 0%	N	-
491 BOZEN	VIA FAGO 14	SE MITTE-SÜD - SONDERBETRIEB F. SOZIALDIENSTE	Unverfüg. Verm.-Gebäude Sanitätsbetr.u.Bez.Gem 3%	N	-
492 BOZEN		KLÄRANLAGE	Unverfüg. Vermögen-Industriebauten 4%	N	-
493 BOZEN		KLÄRANLAGE	Unverfüg. Vermögen-Industriebauten 4%	N	-
494 BOZEN		KLÄRANLAGE	Unverfüg. Vermögen-Industriebauten 4%	N	-
495 BOZEN		KLÄRANLAGE	Unverfüg. Vermögen-Industriebauten 4%	N	-
496 BOZEN	LAURA CONTI WEG 4	MEHRZWECKGEBÄUDE KAISERAU	Unverfüg. Verm.-Gebäude Sanitätsbetr.u.Bez.Gem 3%	N	-
497 BOZEN	LAURA CONTI WEG 4	MEHRZWECKGEBÄUDE KAISERAU	Unverfüg. Vermögen-Gebäude mit anderen Bestimm. 2%	N	-
498 BOZEN		SCHLOSS SIGMUNDSKRON	Öffentliches Gut - Denkmäler - Gebäude 0%	N	-
499 BOZEN	KAISERAU 59	SE MITTE SUD - ZENTRUM F. LANGZEITKRANKE	Unverfüg. Verm.-Gebäude Sanitätsbetr.u.Bez.Gem 3%	N	-
500 BOZEN	KAISERAU 59	SE MITTE SUD - ZENTRUM F. LANGZEITKRANKE	Unverfüg. Verm.-Gebäude Sanitätsbetr.u.Bez.Gem 3%	N	-
501 BOZEN	MANCISTR. 8	HUMANIST. GYMNASIUM ITAL.SPR. "G.CARDUCCI"	Unverfüg. Vermögen-Schulen 2%	S/J	2.458,92
502 BOZEN	ARMANDO DIAZ STR. 34	KLASSISCHES, SPRACHEN- UND KUNSTGYNASIUM BOZEN	Unverfüg. Vermögen-Schulen 2%	S/J	1.843,56
503 BOZEN	ARMANDO DIAZ STR. 34	KLASSISCHES, SPRACHEN- UND KUNSTGYNASIUM BOZEN	Unverfüg. Vermögen-Schulen 2%	N	-
504 BOZEN	ROENSTRASSE 12	SOZIALWISSENSCHAFTL.GYMNASIUM U.FACHOBERSCHULE F.TOL	Unverfüg. Vermögen-Schulen 2%	S/J	1.801,68
505 BOZEN	QUIREINERSTR. 37	ITAL. HANDELSSSCHULE "C.DE MEDICI"	Unverfüg. Vermögen-Schulen 2%	S/J	1.941,72
506 BOZEN	LOEW-CADONNA PLATZ 10A	KREBSHILFE - LANDESBIBLIOTHEK "C. AUGUSTA"	Unverfüg. Vermögen-Krankenh.ausser Sanitätsb. 3%	N	-
507 BOZEN	LOEW-CADONNA PLATZ 10A	KREBSHILFE - LANDESBIBLIOTHEK "C. AUGUSTA"	Unverfüg. Vermögen-Krankenh.ausser Sanitätsb. 3%	N	-

VERWALTUNGSGEMEINDE	ADRESSE	BESCHREIBUNG	RECHTLICHE BESTIMMUNG	EINKOMMEN SI/Ja- NO/NEIN	JÄHRLICHE AKTIVE MIETE ZUM 31.12.2016
508 BOZEN	EISENKELLERSTRASSE 2	JUGENDSOZIALHEIM	Unverfüg. Verm.-Gebäude Sanitätsbetr.u.Bez.Gem 3%	N	-
509 BOZEN	VENEDIGERSTRASSE 61	AUFNAHMEDIENST FÜR HAFTENTLASSENE	Unverfüg. Vermögen-Krankenh.ausser Sanitätsb. 3%	N	-
510 BOZEN	VENEDIGERSTRASSE 61	AUFNAHMEDIENST FÜR HAFTENTLASSENE	Unverfüg. Vermögen-Krankenh.ausser Sanitätsb. 3%	N	-
511 BOZEN	GIORGIO-AMBROSOLI-PLATZ 14-16	SITZ DER ABTEILUNG FÜR GRUNDBUCH UND KATASTER	Unverfüg. Vermögen-Bürogebäude 2%	N	-
512 BOZEN	SCHLOSSWEG	ALTER EISENBAHNSITZ	Verfüg. Vermögen-Grundstücke 0%	N	-
513 BOZEN	SCHLOSSWEG	ALTER EISENBAHNSITZ	Verfüg. Vermögen-Grundstücke 0%	N	-
514 BOZEN	SCHLOSSWEG	ALTER EISENBAHNSITZ	Verfüg. Vermögen-Grundstücke 0%	N	-
515 BOZEN	SCHLOSSWEG	ALTER EISENBAHNSITZ "ÜBERETSCHBAHN"	Verfüg. Vermögen-Grundstücke 0%	N	-
516 BOZEN	SIGMUNDSKRON	WÄCHTERHAUS	Verfüg. Vermögen-Gebäude 2%	S/J	2.200,00
517 BOZEN	SIGMUNDSKRON	WIESE MIT BUNKER	Verfüg. Vermögen-Grundstücke 0%	N	-
518 BOZEN	SIGMUNDSKRON	WIESE MIT BUNKER	Verfüg. Vermögen-Grundstücke 0%	N	-
519 BOZEN	RICHT. GIRLAN 600M NACH KR- EPPAI	MILITÄRISCHE SCHUTZWERKE	Verfüg. Vermögen-Grundstücke 0%	N	-
520 BOZEN	RICHT. GIRLAN 600M NACH KR- EPPAI	MILITÄRISCHE SCHUTZWERKE	Verfüg. Vermögen-Grundstücke 0%	N	-
521 BOZEN	RICHT. GIRLAN 600M NACH KR- EPPAI	MILITÄRISCHE SCHUTZWERKE	Verfüg. Vermögen-Gebäude 2%	N	-
522 BOZEN	VITTORIO-VENETO-STRASSE	ELEKTROKABINE EX KASERNE	Verfüg. Vermögen-Gebäude 2%	N	-
523 BOZEN		LUFTSCHUTZBUNKER	Verfüg. Vermögen-Gebäude 2%	N	-
524 BOZEN		LUFTSCHUTZBUNKER	Verfüg. Vermögen-Gebäude 2%	N	-
525 BOZEN		LUFTSCHUTZBUNKER	Verfüg. Vermögen-Gebäude 2%	N	-
526 BOZEN	DRUSUSALLEE	EHEMALIGES ANAS-GEBÄUDE	Unverfüg. Vermögen-Gebäude mit anderen Bestimm. 2%	N	-
527 BOZEN	DRUSUSALLEE	EHEMALIGES ANAS-GEBÄUDE	Unverfüg. Vermögen-Grundstücke mit and.Bestimm. 0%	N	-
528 BOZEN	EMERI-STRASSE	ZUGHALTESTELLE KAISERAU	Öffentliches Gut-Eisenbahnen-Gebäude 2%	N	-
529 BOZEN		GEHSTEIG AN DER STRASSE NACH JENESIEN	Verfüg. Vermögen-Gebäude 2%	N	-
530 BOZEN		GEHSTEIG AN DER STRASSE NACH JENESIEN	Verfüg. Vermögen-Grundstücke 0%	N	-
531 BOZEN		GEHSTEIG AN DER STRASSE NACH JENESIEN	Verfüg. Vermögen-Grundstücke 0%	N	-
532 BOZEN		GEHSTEIG AN DER STRASSE NACH JENESIEN	Verfüg. Vermögen-Grundstücke 0%	N	-
533 PRAGS		UNPRODUKTIVE ENTDEMANIALISIERTE FLÄCHE	Verfüg. Vermögen-Grundstücke 0%	N	-
534 BRENNER		"KAPPELLE ""BRENNERBAD""	Unverfüg. Vermögen-f.den Kultus best.Baut.2%	N	-
535 BRENNER		LIEGENSCHAFTEN EHEM. STAATSBAHNEN BRENNER	Verfüg. Vermögen-Gebäude 2%	N	-
536 BRENNER		LIEGENSCHAFTEN EHEM. STAATSBAHNEN BRENNER	Verfüg. Vermögen-Gebäude 2%	N	-
537 BRENNER		LIEGENSCHAFTEN EHEM. STAATSBAHNEN BRENNER	Verfüg. Vermögen-Gebäude 2%	N	-
538 BRENNER		LIEGENSCHAFTEN EHEM. STAATSBAHNEN BRENNER	Verfüg. Vermögen-Gebäude 2%	N	-
539 BRENNER		LIEGENSCHAFTEN EHEM. STAATSBAHNEN BRENNER	Verfüg. Vermögen-Grundstücke 0%	N	-
540 BRENNER		LIEGENSCHAFTEN EHEM. STAATSBAHNEN BRENNER	Verfüg. Vermögen-Grundstücke 0%	S/J	928,00
541 BRENNER		LIEGENSCHAFTEN EHEM. STAATSBAHNEN BRENNER	Verfüg. Vermögen-Grundstücke 0%	N	-
542 BRENNER		LIEGENSCHAFTEN EHEM. STAATSBAHNEN BRENNER	Verfüg. Vermögen-Grundstücke 0%	N	-
543 BRENNER	BRENNER	FESTUNG	Verfüg. Vermögen-Grundstücke 0%	N	-
544 BRENNER	BRENNER	FESTUNG	Verfüg. Vermögen-Grundstücke 0%	N	-
545 BRENNER	BRENNER	FESTUNG	Verfüg. Vermögen-Grundstücke 0%	N	-
546 BRENNER	BRENNER	BUNKER MIT WALD	Verfüg. Vermögen-Grundstücke 0%	N	-
547 BRENNER	BRENNER	BUNKER MIT WALD	Verfüg. Vermögen-Grundstücke 0%	N	-
548 BRENNER	BRENNER	BUNKER MIT WALD	Verfüg. Vermögen-Grundstücke 0%	N	-
549 BRENNER	BRENNER	BUNKER MIT WALD	Verfüg. Vermögen-Grundstücke 0%	N	-
550 BRENNER	BRENNER	BUNKER MIT WALD	Verfüg. Vermögen-Grundstücke 0%	N	-
551 BRENNER	BRENNER	BÖSCHUNG UND STRASSE	Verfüg. Vermögen-Grundstücke 0%	N	-
552 BRENNER	WOLFSTRASSE 29	EHEMALIGE FINANZKASERNE	Verfüg. Vermögen-Grundstücke 0%	N	-
553 BRENNER	BRENNER	EX-ACI - TEIL DES GEBÄUDES	Verfüg. Vermögen-Gebäude 2%	N	-
554 BRENNER	BRENNER	STRASSE ZUM STEINJOCH	Verfüg. Vermögen-Grundstücke 0%	N	-
555 BRENNER	BRENNER	STRASSE ZUM STEINJOCH	Verfüg. Vermögen-Grundstücke 0%	N	-
556 BRENNER	BRENNER	STRASSE ZUM STEINJOCH	Verfüg. Vermögen-Grundstücke 0%	N	-
557 BRENNER	BRENNER	STRASSE ZUM STEINJOCH	Verfüg. Vermögen-Grundstücke 0%	N	-
558 BRENNER	BRENNER	STRASSE ZUM STEINJOCH	Verfüg. Vermögen-Grundstücke 0%	N	-

VERWALTUNGSGEMEINDE	ADRESSE	BESCHREIBUNG	RECHTLICHE BESTIMMUNG	EINKOMMEN SI/Ja- NO/NEIN	JÄHRLICHE AKTIVE MIETE ZUM 31.12.2016
559 BRENNER	BRENNER	STRASSE ZUM STEINJOCH	Verfügb.Vermögen-Grundstücke 0%	N	-
560 BRENNER	BRENNER	STRASSE ZUM STEINJOCH	Verfügb.Vermögen-Grundstücke 0%	N	-
561 BRENNER	BRENNER	STRASSE ZUM STEINJOCH	Verfügb.Vermögen-Grundstücke 0%	N	-
562 BRENNER	BRENNER	STRASSE ZUM STEINJOCH	Verfügb.Vermögen-Grundstücke 0%	N	-
563 BRENNER	BRENNER	STRASSE ZUM STEINJOCH	Verfügb.Vermögen-Grundstücke 0%	S/J	141,06
564 BRENNER	BRENNER	STRASSE ZUM STEINJOCH	Verfügb.Vermögen-Grundstücke 0%	N	-
565 BRENNER	BRENNER	STRASSE ZUM STEINJOCH	Verfügb.Vermögen-Grundstücke 0%	N	-
566 BRENNER	BRENNER	STRASSE ZUM STEINJOCH	Verfügb.Vermögen-Grundstücke 0%	N	-
567 BRENNER	BRENNERBAD 5	BUNKER	Verfügb.Vermögen-Grundstücke 0%	N	-
568 BRENNER	BRENNERBAD 5	BUNKER	Verfügb.Vermögen-Grundstücke 0%	N	-
569 BRENNER	BRENNERBAD 5	BUNKER	Verfügb.Vermögen-Grundstücke 0%	N	-
570 BRENNER	BRENNERBAD 5	BUNKER	Verfügb.Vermögen-Grundstücke 0%	N	-
571 BRENNER	BRENNERBAD 5	BUNKER	Verfügb.Vermögen-Grundstücke 0%	N	-
572 BRENNER	BRENNERBAD 5	BUNKER	Verfügb.Vermögen-Grundstücke 0%	N	-
573 BRENNER	BRENNERBAD 5	BUNKER	Verfügb.Vermögen-Grundstücke 0%	N	-
574 BRENNER	BRENNERBAD 5	BUNKER	Verfügb.Vermögen-Grundstücke 0%	N	-
575 BRENNER	BRENNERBAD 5	BUNKER	Verfügb.Vermögen-Grundstücke 0%	N	-
576 BRENNER	BRENNERBAD 5	BUNKER	Verfügb.Vermögen-Grundstücke 0%	N	-
577 BRENNER	BRENNERBAD 5	BUNKER	Verfügb.Vermögen-Grundstücke 0%	N	-
578 BRENNER	BRENNERBAD 5	BUNKER	Verfügb.Vermögen-Grundstücke 0%	N	-
579 BRENNER	BRENNERBAD 5	BUNKER	Verfügb.Vermögen-Grundstücke 0%	N	-
580 BRENNER	BRENNERBAD 5	BUNKER	Verfügb.Vermögen-Grundstücke 0%	N	-
581 BRENNER	BRENNERBAD 5	BUNKER	Verfügb.Vermögen-Grundstücke 0%	N	-
582 BRENNER	BRENNERBAD 5	BUNKER	Verfügb.Vermögen-Grundstücke 0%	N	-
583 BRENNER	BRENNERBAD 5	BUNKER	Verfügb.Vermögen-Grundstücke 0%	N	-
584 BRENNER	BRENNER	BUNKER MIT WALD	Verfügb.Vermögen-Grundstücke 0%	N	-
585 BRENNER	RIPPE DE FLACHJOCHES	BUNKER	Verfügb.Vermögen-Grundstücke 0%	N	-
586 BRENNER	RIPPE DE FLACHJOCHES	BUNKER	Verfügb.Vermögen-Grundstücke 0%	N	-
587 BRENNER	FLACHJOCH	FESTUNG	Verfügb.Vermögen-Grundstücke 0%	N	-
588 BRENNER	SANDLJOCH	BUNKER	Verfügb.Vermögen-Grundstücke 0%	N	-
589 BRENNER	SANDLJOCH	ZUFAHRTSSTRASSE UND FESTUNG	Verfügb.Vermögen-Grundstücke 0%	N	-
590 BRENNER	BRENNER	MILITÄRKASERNE	Verfügb.Vermögen-Gebäude 2%	N	-
591 BRENNER	BRENNER	STRASSE - SIEHE GP 277/6	Verfügb.Vermögen-Grundstücke 0%	N	-
592 BRENNER		STRASSE ZUM FLACHJOCH	Verfügb.Vermögen-Grundstücke 0%	N	-
593 BRENNER		STRASSE ZUM FLACHJOCH	Verfügb.Vermögen-Grundstücke 0%	N	-
594 BRENNER	BRENNER	STRASSE	Verfügb.Vermögen-Grundstücke 0%	N	-
595 BRENNER	BRENNER	STRASSE ZUM FLACHJOCH	Verfügb.Vermögen-Grundstücke 0%	N	-
596 BRENNER	ZUFAHRTSWEG VOM GASTHOF ZUM	TEIL DER BRENNERAUTOBAHN A22	Verfügb.Vermögen-Grundstücke 0%	N	-
597 BRENNER	ZUFAHRTSWEG VOM GASTHOF ZUM	TEIL DER BRENNERAUTOBAHN A22	Verfügb.Vermögen-Grundstücke 0%	S/J	4.840,00
598 BRENNER	ZUFAHRTSWEG VOM GASTHOF ZUM	TEIL DER BRENNERAUTOBAHN A22	Verfügb.Vermögen-Grundstücke 0%	N	-
599 BRENNER	ZUFAHRTSWEG VOM GASTHOF ZUM	TEIL DER BRENNERAUTOBAHN A22	Verfügb.Vermögen-Grundstücke 0%	N	-
600 BRENNER	BRENNERSTR. 35	EHEM. KASERNE P.S. FILIPPO FOTI	Verfügb.Vermögen-Gebäude 2%	N	-
601 BRENNER	BRENNERBAD 5	MILITÄRSTRASSE	Verfügb.Vermögen-Grundstücke 0%	N	-
602 BRENNER		LIEGENSCHAFTEN EHEM. STAATSBAHNEN	Verfügb.Vermögen-Grundstücke 0%	N	-
603 BRENNER	GOSENSASS	"KASERNE ""ISARCO""	Verfügb.Vermögen-Gebäude 2%	N	-
604 BRENNER	GOSENSASS	"KASERNE ""ISARCO""	Verfügb.Vermögen-Gebäude 2%	N	-
605 BRENNER	GOSENSASS	BUNKER MIT WIESE	Verfügb.Vermögen-Grundstücke 0%	N	-
606 BRENNER	GOSENSASS	BUNKER MIT WIESE	Verfügb.Vermögen-Grundstücke 0%	N	-
607 BRENNER	GOSENSASS	BUNKER MIT WIESE	Verfügb.Vermögen-Grundstücke 0%	N	-
608 BRENNER	GOSENSASS	BUNKER MIT WIESE	Verfügb.Vermögen-Grundstücke 0%	N	-
609 BRENNER		BERGWERK SCHNEEBERG	Unverfügb. Vermögen-Museen, Biblioth.Theater 2%	N	-

VERWALTUNGSGEMEINDE	ADRESSE	BESCHREIBUNG	RECHTLICHE BESTIMMUNG	EINKOMMEN SI/Ja- NO/NEIN	JÄHRLICHE AKTIVE MIETE ZUM 31.12.2016
610 BRENNER		BERGWERK SCHNEEBERG	Unverfüg.Vermögen-Grundstücke mit and.Bestimm. 0%	N	-
611 BRENNER		BERGWERK SCHNEEBERG	Unverfüg.Vermögen-Grundstücke mit and.Bestimm. 0%	N	-
612 BRENNER		BERGBAUMUSEUM/SCHNEEBERG	Unverfüg. Vermögen-Museen, Biblioth.Theater 2%	N	-
613 BRENNER		BERGBAUMUSEUM/SCHNEEBERG	Unverfüg. Vermögen-Museen, Biblioth.Theater 2%	N	-
614 BRENNER		LIEGENSCHAFTEN EHEM. STAATSBAHNEN	Verfüg.Vermögen-Gebäude 2%	N	-
615 BRENNER		LIEGENSCHAFTEN EHEM. STAATSBAHNEN	Verfüg.Vermögen-Gebäude 2%	N	-
616 BRENNER		LIEGENSCHAFTEN EHEM. STAATSBAHNEN	Verfüg.Vermögen-Gebäude 2%	N	-
617 BRENNER		LIEGENSCHAFTEN EHEM. STAATSBAHNEN	Verfüg.Vermögen-Gebäude 2%	N	-
618 BRENNER		LIEGENSCHAFTEN EHEM. STAATSBAHNEN	Verfüg.Vermögen-Grundstücke 0%	S/J	500,00
619 BRENNER		LIEGENSCHAFTEN EHEM. STAATSBAHNEN	Verfüg.Vermögen-Grundstücke 0%	N	-
620 BRENNER		LIEGENSCHAFTEN EHEM. STAATSBAHNEN	Verfüg.Vermögen-Grundstücke 0%	N	-
621 BRENNER		LIEGENSCHAFTEN EHEM. STAATSBAHNEN	Verfüg.Vermögen-Grundstücke 0%	N	-
622 BRENNER		LIEGENSCHAFTEN EHEM. STAATSBÄHNEN	Verfüg.Vermögen-Grundstücke 0%	N	-
623 BRENNER		LIEGENSCHAFTEN EHEM. STAATSBÄHNEN	Verfüg.Vermögen-Grundstücke 0%	N	-
624 BRENNER		LIEGENSCHAFTEN EHEM. STAATSBÄHNEN	Verfüg.Vermögen-Grundstücke 0%	N	-
625 BRENNER		LIEGENSCHAFTEN EHEM. STAATSBÄHNEN	Verfüg.Vermögen-Grundstücke 0%	N	-
626 BRENNER		LIEGENSCHAFTEN EHEM. STAATSBÄHNEN	Verfüg.Vermögen-Grundstücke 0%	N	-
627 BRENNER		LIEGENSCHAFTEN EHEM. STAATSBÄHNEN	Verfüg.Vermögen-Grundstücke 0%	N	-
628 BRENNER		LIEGENSCHAFTEN EHEM. STAATSBÄHNEN	Verfüg.Vermögen-Grundstücke 0%	N	-
629 BRENNER		LIEGENSCHAFTEN EHEM. STAATSBÄHNEN	Verfüg.Vermögen-Grundstücke 0%	N	-
630 BRENNER		LIEGENSCHAFTEN EHEM. STAATSBÄHNEN	Verfüg.Vermögen-Grundstücke 0%	N	-
631 BRENNER		LIEGENSCHAFTEN EHEM. STAATSBÄHNEN	Verfüg.Vermögen-Grundstücke 0%	N	-
632 BRENNER		LIEGENSCHAFTEN EHEM. STAATSBÄHNEN	Verfüg.Vermögen-Grundstücke 0%	N	-
633 BRENNER	PFLERSCH	MILITÄRLAGER PFLERSCH	Verfüg.Vermögen-Gebäude 2%	N	-
634 BRENNER	PFLERSCH	MILITÄRLAGER PFLERSCH	Verfüg.Vermögen-Gebäude 2%	N	-
635 BRENNER	PFLERSCH	MILITÄRLAGER PFLERSCH	Verfüg.Vermögen-Gebäude 2%	N	-
636 BRENNER	PFLERSCH	MILITÄRLAGER PFLERSCH	Verfüg.Vermögen-Grundstücke 0%	N	-
637 BRENNER	PORTJOCH	FESTUNG	Verfüg.Vermögen-Grundstücke 0%	N	-
638 BRENNER	GIGGLBERG	FORTSTWEG	Verfüg.Vermögen-Grundstücke 0%	N	-
639 BRENNER	GIGGLBERG	FORTSTWEG	Verfüg.Vermögen-Grundstücke 0%	N	-
640 BRENNER	GIGGLBERG	FORTSTWEG	Verfüg.Vermögen-Grundstücke 0%	N	-
641 BRIXEN	KLOBENSTEIN	RESIDENZ SEEBURG	Öffentliches Gut - Denkmäler - Grundstücke 0%	N	-
642 BRIXEN	REGENSBURGER ALLEE 18	LANDESÄMTER (VILLA ADELE)	Unverfüg.Vermögen-Bürogebäude 2%	N	-
643 BRIXEN	BAHNHOFSTRASSE 27	RÄUMLICHKEITEN - BEZIRKSGEMEINSCHAFT EISACKTAL	Unverfüg. Verm.-Gebäude Sanitätsbetr.u.Bez.Gem 3%	N	-
644 BRIXEN	DANTESTRASSE 96	DREIFACHTURNHALLE UND FREISPORTANLAGEN - ROSSLAUF	Unverfüg.Vermögen-Sportanlagen 2%	N	-
645 BRIXEN	SEEBURGERSTR. 10	RESIDENZ SEEBURG	Unverfüg. Vermögen-Museen, Biblioth.Theater 2%	N	-
646 BRIXEN	SEEBURGERSTR. 10	RESIDENZ SEEBURG	Unverfüg.Vermögen-Grundstücke mit and.Bestimm. 0%	N	-
647 BRIXEN	REGENSBURGER ALLEE 16	FREIE UNIVERSITÄT BOZEN - AUSSENSTELLE BRIXEN	Unverfüg.Vermögen-Schulen 2%	N	-
648 BRIXEN	REGENSBURGER ALLEE 16	FREIE UNIVERSITÄT BOZEN - AUSSENSTELLE BRIXEN	Unverfüg.Vermögen-Schulen 2%	N	-
649 BRIXEN	REGENSBURGER ALLEE 16	FREIE UNIVERSITÄT BOZEN - AUSSENSTELLE BRIXEN	Unverfüg.Vermögen-Schulen 2%	N	-
650 BRIXEN	DANTESTRASSE	VERWALTUNG ABTEILUNG 38 MOBILITÄT	Unverfüg.Vermögen-Gebäude mit anderen Bestimm. 2%	N	-
651 BRIXEN	DANTESTR. 53/2	ZIVILSCHUTZZENTRUM	Unverfüg.Vermögen-Krankenh.ausser Sanitätsb. 3%	N	-
652 BRIXEN	DANTESTR. 53/2	ZIVILSCHUTZZENTRUM	Unverfüg.Verm.-Grundstücke Sanitätsb./Soz.Die.0%	N	-
653 BRIXEN	DANTESTR. 53/2	ZIVILSCHUTZZENTRUM	Unverfüg.Verm.-Grundstücke Sanitätsb./Soz.Die.0%	N	-
654 BRIXEN	DANTESTR. 53/2	ZIVILSCHUTZZENTRUM	Unverfüg.Vermögen-Grundstücke mit and.Bestimm. 0%	N	-
655 BRIXEN	V. GASSERSTR. 73	KONDOMINIUM LINTAU	Unverfüg.Vermögen-Bürogebäude 2%	N	-
656 BRIXEN	V. GASSERSTR. 73	KONDOMINIUM LINTAU	Unverfüg.Vermögen-Bürogebäude 2%	N	-
657 BRIXEN	KREUZGASSE 7	FREIE UNIVERSITÄT BZ-SITZ BRIXEN- EHEM.RAIKA EISACKTAL	Unverfüg.Vermögen-Bürogebäude 2%	N	-
658 BRIXEN	DANTESTRASSE 39/E	REALGYMNASIUM,SPRACHENGYMN.U.TECHNOLOGISCHE FACHHO	Unverfüg.Vermögen-Schulen 2%	N	-
659 BRIXEN	IGNAZ MADER STR. 3	SOZIALWISSENSCHAFTLICHES GYMNASIUM BRIXEN	Unverfüg.Vermögen-Schulen 2%	S/J	3.071,45
660 BRIXEN	STADELGASSE 10	MÄDCHENHEIM MARIANUM	Unverfüg.Vermögen-Gebäude mit anderen Bestimm. 2%	N	-

VERWALTUNGSGEMEINDE	ADRESSE	BESCHREIBUNG	RECHTLICHE BESTIMMUNG	EINKOMMEN SI/Ja- NO/NEIN	JÄHRLICHE AKTIVE MIETE ZUM 31.12.2016
661 BRIXEN	STADELGASSE 10	MÄDCHENHEIM MARIANUM	Unverfüg.Vermögen-Gebäude mit anderen Bestimm. 2%	N	-
662 BRIXEN	ALTENMARKTGASSE 17	MÄDCHENHEIM MARIA WARD	Unverfüg.Vermögen-Gebäude mit anderen Bestimm. 2%	S/J	20.027,88
663 BRIXEN	ALTENMARKTGASSE 17	MÄDCHENHEIM MARIA WARD	Unverfüg.Vermögen-Gebäude mit anderen Bestimm. 2%	N	-
664 BRIXEN	ALTENMARKTGASSE 17	MÄDCHENHEIM MARIA WARD	Unverfüg.Vermögen-Gebäude mit anderen Bestimm. 2%	N	-
665 BRIXEN	ALTENMARKTGASSE 17	MÄDCHENHEIM MARIA WARD	Unverfüg.Vermögen-Gebäude mit anderen Bestimm. 2%	N	-
666 BRIXEN	ALTENMARKTGASSE 17	MÄDCHENHEIM MARIA WARD	Unverfüg.Vermögen-Gebäude mit anderen Bestimm. 2%	N	-
667 BRIXEN	ALTENMARKTGASSE 17	MÄDCHENHEIM MARIA WARD	Unverfüg.Vermögen-Grundstücke mit and.Bestimm. 0%	N	-
668 BRIXEN	ALTENMARKTGASSE 17	MÄDCHENHEIM MARIA WARD	Unverfüg.Vermögen-Grundstücke mit and.Bestimm. 0%	N	-
669 BRIXEN	ALTENMARKTGASSE 17	MÄDCHENHEIM MARIA WARD	Unverfüg.Vermögen-Grundstücke mit and.Bestimm. 0%	N	-
670 BRIXEN	ALTENMARKTGASSE 17	MÄDCHENHEIM MARIA WARD	Unverfüg.Vermögen-Grundstücke mit and.Bestimm. 0%	N	-
671 BRIXEN	ALTENMARKTGASSE 17	MÄDCHENHEIM MARIA WARD	Unverfüg.Vermögen-Grundstücke mit and.Bestimm. 0%	N	-
672 BRIXEN	MARIA MONTESSORI STR. 4	FACHOBERSCHULE F.WIRTSCHAFT, GRAFIK U. KOMMUNIKATION	Unverfüg.Vermögen-Schulen 2%	N	-
673 BRIXEN	FISCHZUCHTWEG 9	LANDESBERUFSSCHULE FÜR GAST- UND NAHRUNGSMITTELGEW	Unverfüg.Vermögen-Schulen 2%	N	-
674 BRIXEN	FISCHZUCHTWEG 18	LANDESBERUFSSCHULE DEUTSCHER SPR.TSCHUGGMALL - NEUE	Unverfüg.Vermögen-Schulen 2%	S/J	10.411,22
675 BRIXEN	VITTORIO-VENETO-STRASSE, 31/C	"LANDESBERUFSSCHULE DEUTSCHER SP. ""TCHUGGMALL""	Unverfüg.Vermögen-Schulen 2%	S/J	11.301,60
676 BRIXEN	VITTORIO-VENETO-STRASSE, 31/C	"LANDESBERUFSSCHULE DEUTSCHER SP. ""TCHUGGMALL""	Unverfüg.Vermögen-Schulen 2%	N	-
677 BRIXEN	VITTORIO-VENETO-STRASSE, 31/C	"LANDESBERUFSSCHULE DEUTSCHER SP. ""TCHUGGMALL""	Unverfüg.Vermögen-Schulen 2%	N	-
678 BRIXEN	VITTORIO-VENETO-STRASSE, 31/C	"LANDESBERUFSSCHULE DEUTSCHER SP. ""TCHUGGMALL""	Unverfüg.Vermögen-Schulen 2%	N	-
679 BRIXEN	DANTESTR. 47	KLINGERHOF-KRANKENPFLEGERSCHULE	Unverfüg. Verm.-Gebäude Sanitätsbetr.u.Bez.Gem 3%	N	-
680 BRIXEN	DANTESTR. 47	KLINGERHOF-KRANKENPFLEGERSCHULE	Unverfüg. Verm.-Gebäude Sanitätsbetr.u.Bez.Gem 3%	N	-
681 BRIXEN	DANTESTR. 47	KLINGERHOF-KRANKENPFLEGERSCHULE	Unverfüg. Verm.-Gebäude Sanitätsbetr.u.Bez.Gem 3%	N	-
682 BRIXEN	DANTESTR. 47	KLINGERHOF-KRANKENPFLEGERSCHULE	Unverfüg.Vermögen-Grundstücke mit and.Bestimm. 0%	N	-
683 BRIXEN	DANTESTR. 47	KLINGERHOF-KRANKENPFLEGERSCHULE	Unverfüg.Vermögen-Grundstücke mit and.Bestimm. 0%	N	-
684 BRIXEN	DANTESTR. 47	KLINGERHOF-KRANKENPFLEGERSCHULE	Unverfüg.Vermögen-Grundstücke mit and.Bestimm. 0%	N	-
685 BRIXEN	DANTESTR. 47	KLINGERHOF-KRANKENPFLEGERSCHULE	Unverfüg.Vermögen-Grundstücke mit and.Bestimm. 0%	N	-
686 BRIXEN	DANTESTR. 47	KLINGERHOF-KRANKENPFLEGERSCHULE	Unverfüg.Vermögen-Grundstücke mit and.Bestimm. 0%	N	-
687 BRIXEN	ROMSTRASSE 41	SANITÄTS- U. SOZIALSPRENGEL (EHM.KRANKENKASSE)	Unverfüg. Verm.-Gebäude Sanitätsbetr.u.Bez.Gem 3%	N	-
688 BRIXEN	ROMSTRASSE 41	SANITÄTS- U. SOZIALSPRENGEL (EHM.KRANKENKASSE)	Unverfüg. Verm.-Gebäude Sanitätsbetr.u.Bez.Gem 3%	N	-
689 BRIXEN	DANTESTRASSE 53	SCHWERPUNKTKRANKENHAUS BRIXEN	Unverfüg. Verm.-Gebäude Sanitätsbetr.u.Bez.Gem 3%	N	-
690 BRIXEN	DANTESTRASSE 53	SCHWERPUNKTKRANKENHAUS BRIXEN	Unverfüg. Verm.-Gebäude Sanitätsbetr.u.Bez.Gem 3%	N	-
691 BRIXEN	SCHWESTERNAU 1	FACHLEHRANST.F.KFM BERUFE "G.FALCONE F.BORSELLINO"	Unverfüg.Vermögen-Schulen 2%	S/J	1.949,45
692 BRIXEN	KÖSTLANERSTR.9 - O.V.GUGGENBER	WOHNHAUS - BEZIRKSGEMEINSCHAFT EISACKTAL	Unverfüg. Verm.-Gebäude Sanitätsbetr.u.Bez.Gem 3%	N	-
693 BRIXEN	KÖSTLANERSTR.9 - O.V.GUGGENBER	WOHNHAUS - BEZIRKSGEMEINSCHAFT EISACKTAL	Unverfüg. Verm.-Gebäude Sanitätsbetr.u.Bez.Gem 3%	N	-
694 BRIXEN	SCHWESTERNAU 1/A	LANDES.B.HANDWERK,INDUSTRIE U.HANDEL "ENRICO MATTEI"	Unverfüg.Vermögen-Schulen 2%	N	-
695 BRIXEN	FISCHZUCHTWEG 18/A	LEHRLINSHEIM S.MICHAEL	Unverfüg.Vermögen-Gebäude mit anderen Bestimm. 2%	N	-
696 BRIXEN		POLIZEIKASERNE	Verfüg.Vermögen-Gebäude 2%	N	-
697 BRIXEN	ST.JOHANNESWEG 9	FUSSGÄNGERPASSAGE	Verfüg.Vermögen-Grundstücke 0%	N	-
698 BRIXEN	STUFLS	LUFTSCHUTZKELLER	Verfüg.Vermögen-Grundstücke 0%	N	-
699 BRIXEN	ST.JOSEF-STRASSE	LUFTSCHUTZKELLER	Verfüg.Vermögen-Grundstücke 0%	N	-
700 BRIXEN	Bahnhofplatz	BAHNHOF BRIXEN	Öffentliches Gut-Eisenbahnen-Gebäude 2%	N	-
701 BRIXEN	Bahnhofplatz	BAHNHOF BRIXEN	Öffentliches Gut-Eisenbahnen-Gebäude 2%	N	-
702 BRIXEN	Bahnhofplatz	BAHNHOF BRIXEN	Öffentliches Gut-Eisenbahnen-Gebäude 2%	N	-
703 BRIXEN	Bahnhofplatz	BAHNHOF BRIXEN	Öffentliches Gut-Eisenbahnen-Grundstücke 0%	N	-
704 BRIXEN	Bahnhofplatz	BAHNHOF BRIXEN	Öffentliches Gut-Eisenbahnen-Grundstücke 0%	N	-
705 BRIXEN	Bahnhofplatz	BAHNHOF BRIXEN	Öffentliches Gut-Eisenbahnen-Grundstücke 0%	N	-
706 BRIXEN	Bahnhofplatz	BAHNHOF BRIXEN	Öffentliches Gut-Eisenbahnen-Grundstücke 0%	N	-
707 BRIXEN	Bahnhofplatz	BAHNHOF BRIXEN	Öffentliches Gut-Eisenbahnen-Grundstücke 0%	N	-
708 BRIXEN	Bahnhofplatz	BAHNHOF BRIXEN	Öffentliches Gut-Eisenbahnen-Grundstücke 0%	N	-
709 BRIXEN		STRASSENRELIKTE	Verfüg.Vermögen-Gebäude 2%	N	-
710 BRIXEN		STRASSENRELIKTE	Verfüg.Vermögen-Grundstücke 0%	N	-
711 BRIXEN		STRASSENRELIKTE	Verfüg.Vermögen-Grundstücke 0%	N	-

VERWALTUNGSGEMEINDE	ADRESSE	BESCHREIBUNG	RECHTLICHE BESTIMMUNG	EINKOMMEN SI/Ja- NO/NEIN	JÄHRLICHE AKTIVE MIETE ZUM 31.12.2016
712 BRIXEN	C. BATTISTI STR:	LUFTSCHUTZKELLER	Verfügb.Vermögen-Grundstücke 0%	N	-
713 BRIXEN		TEIL DER RUAZZI KASERNE	Verfügb.Vermögen-Grundstücke 0%	N	-
714 BRIXEN		TEIL DER RUAZZI KASERNE	Verfügb.Vermögen-Grundstücke 0%	N	-
715 BRIXEN		TEIL DER RUAZZI KASERNE	Verfügb.Vermögen-Grundstücke 0%	N	-
716 BRIXEN		TEIL DER RUAZZI KASERNE	Verfügb.Vermögen-Grundstücke 0%	N	-
717 BRIXEN		UMSETZERSTATION PLOSE	Unverfügb.Vermögen-Empfangs-Sendenanl. 5%	N	-
718 BRIXEN	VINTLERWEG, 34	JAKOB-STEINER HAUS	Unverfügb. Verm.-Gebäude Sanitätsbetr.u.Bez.Gem 3%	N	-
719 BRIXEN	VINTLERWEG, 34	JAKOB-STEINER HAUS	Unverfügb. Verm.-Gebäude Sanitätsbetr.u.Bez.Gem 3%	N	-
720 BRIXEN	VINTLERWEG, 34	JAKOB-STEINER HAUS	Unverfügb. Verm.-Gebäude Sanitätsbetr.u.Bez.Gem 3%	N	-
721 BRIXEN		BIOTOP MILLANDER AU-549 QM.	Unverfügb.Vermögen-Güter u.Landsschaftsschutz 0%	N	-
722 BRIXEN		BIOTOP MILLANDER AU-549 QM.	Unverfügb.Vermögen-Güter u.Landsschaftsschutz 0%	N	-
723 BRIXEN		BIOTOP MILLANDER AU-549 QM.	Unverfügb.Vermögen-Güter u.Landsschaftsschutz 0%	N	-
724 BRIXEN		BIOTOP MILLANDER AU-549 QM.	Unverfügb.Vermögen-Güter u.Landsschaftsschutz 0%	N	-
725 BRIXEN		BIOTOP MILLANDER AU-549 QM.	Unverfügb.Vermögen-Güter u.Landsschaftsschutz 0%	N	-
726 BRIXEN		BIOTOP MILLANDER AU-549 QM.	Unverfügb.Vermögen-Güter u.Landsschaftsschutz 0%	N	-
727 BRIXEN		BIOTOP MILLANDER AU-549 QM.	Unverfügb.Vermögen-Güter u.Landsschaftsschutz 0%	N	-
728 BRIXEN	ST.JOSEF-STRASSE	LUFTSCHUTZKELLER	Verfügb.Vermögen-Grundstücke 0%	N	-
729 BRIXEN		INDUSTRIEZONE(ZUMTOBEL)	Verfügb.Vermögen-Gewerbegebiete 0%	N	-
730 BRIXEN		INDUSTRIEZONE(ZUMTOBEL)	Verfügb.Vermögen-Gewerbegebiete 0%	N	-
731 BRIXEN		INDUSTRIEZONE(ZUMTOBEL)	Verfügb.Vermögen-Gewerbegebiete 0%	N	-
732 BRIXEN		INDUSTRIEZONE(ZUMTOBEL)	Verfügb.Vermögen-Gewerbegebiete 0%	N	-
733 BRIXEN		INDUSTRIEZONE(ZUMTOBEL)	Verfügb.Vermögen-Gewerbegebiete 0%	N	-
734 BRIXEN	JULUIS DURST STR. 76	MENSA IN DER INDUSTRIEZONE	Unverfügb.Vermögen-Gebäude mit anderen Bestimm. 2%	N	-
735 BRIXEN	JULUIS DURST STR. 76	MENSA IN DER INDUSTRIEZONE	Unverfügb.Vermögen-Grundstücke mit and.Bestimm. 0%	N	-
736 BRIXEN	JULUIS DURST STR. 76	MENSA IN DER INDUSTRIEZONE	Unverfügb.Vermögen-Grundstücke mit and.Bestimm. 0%	N	-
737 BRIXEN	JULUIS DURST STR. 76	MENSA IN DER INDUSTRIEZONE	Unverfügb.Vermögen-Grundstücke mit and.Bestimm. 0%	N	-
738 BRUNECK	TOBELWEG 6	LANDESBERUFSSCHULE BRUNECK	Unverfügb.Vermögen-Schulen 2%	S/J	12.240,00
739 BRUNECK	TOBELWEG 6	LANDESBERUFSSCHULE BRUNECK	Unverfügb.Vermögen-Schulen 2%	N	-
740 BRUNECK	EUROPASTR . 22	LANDESÄMTER IM EHEMALIGEN POSTGEBÄUDE	Unverfügb.Vermögen-Bürogebäude 2%	N	-
741 BRUNECK	TSCHURTSCHENTHALER PARK 1	SOZIALWISSENSCHAFTLICHES GYMNASIUM U.KUNSTGYMNASIUM	Unverfügb.Vermögen-Schulen 2%	N	-
742 BRUNECK	AUSSERRAGENSTR., 16	"SCHÜLERHEIM ""ST. JOSEF""	Unverfügb.Vermögen-Schulen 2%	N	-
743 BRUNECK	AUSSERRAGENSTR., 16	"SCHÜLERHEIM ""ST. JOSEF""	Unverfügb.Vermögen-Grundstücke mit and.Bestimm. 0%	N	-
744 BRUNECK	FERRARISTRASSE	DREIFACHTURNHALLE MITEIGENTUM GEMEINDE BRUNECK	Unverfügb.Vermögen-Sportanlagen 2%	N	-
745 BRUNECK		TEIL DES BAHNHOFSAREALS BRUNECK	Verfügb.Vermögen-Grundstücke 0%	N	-
746 BRUNECK	JOSEF FERRARI STR.	HEIM F.SCHÜLER/STUDENTEN U.MENSA IN DER SCHULZONE BRU	Unverfügb.Vermögen-Gebäude mit anderen Bestimm. 2%	N	-
747 BRUNECK	JOSEF FERRARI STR.	LANDESBERUFSSCHULE FÜRS GASTGEWERBE	Unverfügb.Vermögen-Schulen 2%	N	-
748 BRUNECK	JOSEF FERRARI STRASSE	KLETTERHALLE - SCHULZONE BRUNECK	Unverfügb.Vermögen-Sportanlagen 2%	N	-
749 BRUNECK	JOSEF FERRARI STRASSE	KLETTERHALLE - SCHULZONE BRUNECK	Unverfügb.Vermögen-Grundstücke mit and.Bestimm. 0%	N	-
750 BRUNECK	JOSEF FERRARI STRASSE	KLETTERHALLE - SCHULZONE BRUNECK	Unverfügb.Vermögen-Grundstücke mit and.Bestimm. 0%	N	-
751 BRUNECK	KAPUZINERPLATZ 3	KONDOMINIUM HAUS MICHAEL PACHER	Unverfügb.Vermögen-Bürogebäude 2%	N	-
752 BRUNECK	KAPUZINERPLATZ 3	KONDOMINIUM HAUS MICHAEL PACHER	Unverfügb.Vermögen-Bürogebäude 2%	N	-
753 BRUNECK	SPITALSTR. 11	SCHWERPUNKTKRANKENHAUS BRUNECK	Unverfügb. Verm.-Gebäude Sanitätsbetr.u.Bez.Gem 3%	N	-
754 BRUNECK	SPITALSTR. 11	SCHWERPUNKTKRANKENHAUS BRUNECK	Unverfügb. Verm.-Gebäude Sanitätsbetr.u.Bez.Gem 3%	N	-
755 BRUNECK	SPITALSTR. 11	SCHWERPUNKTKRANKENHAUS BRUNECK	Unverfügb. Verm.-Gebäude Sanitätsbetr.u.Bez.Gem 3%	N	-
756 BRUNECK	SPITALSTR. 11	SCHWERPUNKTKRANKENHAUS BRUNECK	Unverfügb.Verm.-Grundstücke Sanitätsb./Soz.Die.0%	N	-
757 BRUNECK	SPITALSTR. 11	SCHWERPUNKTKRANKENHAUS BRUNECK	Unverfügb.Verm.-Grundstücke Sanitätsb./Soz.Die.0%	N	-
758 BRUNECK	SPITALSTR. 11	SCHWERPUNKTKRANKENHAUS BRUNECK	Unverfügb.Verm.-Grundstücke Sanitätsb./Soz.Die.0%	N	-
759 BRUNECK	SPITALSTR. 11	ZIVILSCHUTZGEBÄUE BRUNECK	Unverfügb. Verm.-Gebäude Sanitätsbetr.u.Bez.Gem 3%	N	-
760 BRUNECK	UNIVERSITÄTSPLATZ, 1	SITZ DER FREIEN UNIVERSITÄT BOZEN IN BRUNECK	Unverfügb.Vermögen-Schulen 2%	N	-
761 BRUNECK	FERRARISTR. 18 a,b,c,d	SOZIALZENTRUM BRUNECK "TRAYAH"	Unverfügb. Verm.-Gebäude Sanitätsbetr.u.Bez.Gem 3%	N	-
762 BRUNECK	PATERNSTEIG 3	GESUNDHEITS- U.SOZIALSPRENGEL BRUNECK U.UMGEBUNG	Unverfügb. Verm.-Gebäude Sanitätsbetr.u.Bez.Gem 3%	N	-

VERWALTUNGSGEMEINDE	ADRESSE	BESCHREIBUNG	RECHTLICHE BESTIMMUNG	EINKOMMEN SI/Ja- NO/NEIN	JÄHRLICHE AKTIVE MIETE ZUM 31.12.2016
763 BRUNECK		INDUSTRIEZONE BRUNECK WEST	Verfügb.Vermögen-Gewerbegebiete 0%	N	-
764 BRUNECK	JOSEF FERRARI STR. 26	DIENSTLEISTUNGSZENTRUM SCHULZONE "MIKADO"	Unverfügb.Vermögen-Schulen 2%	N	-
765 BRUNECK	FERRARISTR.	PARKPLATZ SCHULZONE	Unverfügb.Vermögen-Gebäude mit anderen Bestimm. 2%	N	-
766 BRUNECK	FERRARISTR. 10	SPORTZONE BRUNECK	Unverfügb.Vermögen-Sportanlagen 2%	N	-
767 BRUNECK	J. FERRARI STR. 10	SPRACHEN- UND REALGYMNASIUM BRUNECK	Unverfügb.Vermögen-Schulen 2%	N	-
768 BRUNECK	J. FERRARI STR. 12	WIRTSCHAFTSFACHOBERSCHULE BRUNECK	Unverfügb.Vermögen-Schulen 2%	S/J	2.277,48
769 BRUNECK	FERRARISTR. 16	ITALIENISCHES OBERSCHULZENTRUM	Unverfügb.Vermögen-Schulen 2%	N	-
770 BRUNECK		ELEKTROKABINE INDUSTRIEZONE BRUNECK WEST	Verfügb.Vermögen-Gewerbegebiete 0%	N	-
771 BRUNECK	FERRARISTR. 22	TECHNOLOGISCHE FACHOBERSCHULE BRUNECK	Unverfügb.Vermögen-Schulen 2%	S/J	2.353,92
772 BRUNECK		MILITÄRWOHNUNGEN ÖFFENTL.GUT STAAT	Verfügb.Vermögen-Wohngebäude 2%	N	-
773 BRUNECK		MILITÄRWOHNUNGEN ÖFFENTL.GUT STAAT	Verfügb.Vermögen-Grundstücke 0%	N	-
774 BRUNECK		STRASSENRELIKTE	Verfügb.Vermögen-Grundstücke 0%	N	-
775 BRUNECK	WALDHEIMWEG 3 + 4	LEHRLINGS- UND SCHÜLERHEIM IM EHEMALIGEN GASTHAUS WAL	Unverfügb.Vermögen-Gebäude mit anderen Bestimm. 2%	N	-
776 BRUNECK		UMSETZER LANDESFUNKNETZ KRONPLATZ	Unverfügb.Vermögen-Seilbahnen 4%	N	-
777 BRUNECK		STRASSENRELIKTE	Unverfügb. Vermögen-Bauhöfe,Lager,Laboratorien 2%	N	-
778 BRUNECK		STRASSENRELIKTE	Verfügb.Vermögen-Grundstücke 0%	N	-
779 BRUNECK	HERZOG-DIET-STR. 24	VOLKSKUNDEMUSEUM DIETENHEIM	Unverfügb. Vermögen-Museen, Biblioth.Theater 2%	N	-
780 BRUNECK	HERZOG-DIET-STR. 24	VOLKSKUNDEMUSEUM DIETENHEIM	Unverfügb. Vermögen-Museen, Biblioth.Theater 2%	N	-
781 BRUNECK	HERZOG-DIET-STR. 24	VOLKSKUNDEMUSEUM DIETENHEIM	Unverfügb. Vermögen-Museen, Biblioth.Theater 2%	N	-
782 BRUNECK	HERZOG-DIET-STR. 24	VOLKSKUNDEMUSEUM DIETENHEIM	Unverfügb. Vermögen-Museen, Biblioth.Theater 2%	N	-
783 BRUNECK	HERZOG-DIET-STR. 24	VOLKSKUNDEMUSEUM DIETENHEIM	Unverfügb. Vermögen-Museen, Biblioth.Theater 2%	N	-
784 BRUNECK	HERZOG-DIET-STR. 24	VOLKSKUNDEMUSEUM DIETENHEIM	Unverfügb. Vermögen-Museen, Biblioth.Theater 2%	N	-
785 BRUNECK	HERZOG-DIET-STR. 24	VOLKSKUNDEMUSEUM DIETENHEIM	Unverfügb. Vermögen-Museen, Biblioth.Theater 2%	N	-
786 BRUNECK	HERZOG-DIET-STR. 24	VOLKSKUNDEMUSEUM DIETENHEIM	Unverfügb. Vermögen-Museen, Biblioth.Theater 2%	N	-
787 BRUNECK	HERZOG-DIET-STR. 24	VOLKSKUNDEMUSEUM DIETENHEIM	Unverfügb. Vermögen-Museen, Biblioth.Theater 2%	N	-
788 BRUNECK	HERZOG-DIET-STR. 24	VOLKSKUNDEMUSEUM DIETENHEIM	Unverfügb. Vermögen-Museen, Biblioth.Theater 2%	N	-
789 BRUNECK	HERZOG-DIET-STR. 24	VOLKSKUNDEMUSEUM DIETENHEIM	Unverfügb. Vermögen-Museen, Biblioth.Theater 2%	N	-
790 BRUNECK	HERZOG-DIET-STR. 24	VOLKSKUNDEMUSEUM DIETENHEIM	Unverfügb. Vermögen-Museen, Biblioth.Theater 2%	N	-
791 BRUNECK	HERZOG-DIET-STR. 24	VOLKSKUNDEMUSEUM DIETENHEIM	Unverfügb. Vermögen-Museen, Biblioth.Theater 2%	N	-
792 BRUNECK	HERZOG-DIET-STR. 24	VOLKSKUNDEMUSEUM DIETENHEIM	Unverfügb. Vermögen-Museen, Biblioth.Theater 2%	N	-
793 BRUNECK	HERZOG-DIET-STR. 24	VOLKSKUNDEMUSEUM DIETENHEIM	Unverfügb.Vermögen-Grundstücke mit and.Bestimm. 0%	N	-
794 BRUNECK	HERZOG-DIET-STR. 24	VOLKSKUNDEMUSEUM DIETENHEIM	Unverfügb. Vermögen-Museen, Biblioth.Theater 2%	N	-
795 BRUNECK	HERZOG-DIET-STR. 24	VOLKSKUNDEMUSEUM DIETENHEIM	Unverfügb.Vermögen-Grundstücke mit and.Bestimm. 0%	N	-
796 BRUNECK	HERZOG-DIET-STR. 24	VOLKSKUNDEMUSEUM DIETENHEIM	Unverfügb.Vermögen-Grundstücke mit and.Bestimm. 0%	N	-
797 BRUNECK	HERZOG-DIET-STR. 24	VOLKSKUNDEMUSEUM DIETENHEIM	Unverfügb.Vermögen-Grundstücke mit and.Bestimm. 0%	N	-
798 BRUNECK	HERZOG-DIET-STR. 24	VOLKSKUNDEMUSEUM DIETENHEIM	Unverfügb.Vermögen-Grundstücke mit and.Bestimm. 0%	N	-
799 BRUNECK	HERZOG-DIET-STR. 24	VOLKSKUNDEMUSEUM DIETENHEIM	Unverfügb. Vermögen-Museen, Biblioth.Theater 2%	N	-
800 BRUNECK	HERZOG-DIET-STR. 24	VOLKSKUNDEMUSEUM DIETENHEIM	Unverfügb. Vermögen-Museen, Biblioth.Theater 2%	N	-
801 BRUNECK	HERZOG-DIET-STR. 24	VOLKSKUNDEMUSEUM DIETENHEIM	Unverfügb. Vermögen-Museen, Biblioth.Theater 2%	N	-
802 BRUNECK	HERZOG-DIET-STR. 24	VOLKSKUNDEMUSEUM DIETENHEIM	Unverfügb. Vermögen-Museen, Biblioth.Theater 2%	N	-
803 BRUNECK	HERZOG-DIET-STR. 24	VOLKSKUNDEMUSEUM DIETENHEIM	Unverfügb. Vermögen-Museen, Biblioth.Theater 2%	N	-
804 BRUNECK	HERZOG-DIET-STR. 24	VOLKSKUNDEMUSEUM DIETENHEIM	Unverfügb. Vermögen-Museen, Biblioth.Theater 2%	N	-
805 BRUNECK	GÄNSBICHL 2	FACHSCULE F. LAND- U. HAUSWIRTSCHAFT "MAIR AM HOF"	Unverfügb.Vermögen-Schulen 2%	S/J	2.582,64
806 BRUNECK	GÄNSBICHL 2	FACHSCULE F. LAND- U. HAUSWIRTSCHAFT "MAIR AM HOF"	Unverfügb.Vermögen-Schulen 2%	N	-
807 BRUNECK	GÄNSBICHL 2	FACHSCULE F. LAND- U. HAUSWIRTSCHAFT "MAIR AM HOF"	Unverfügb.Vermögen-Schulen 2%	N	-
808 KALTERN AN DER WEINSTRASSE OBERPLANITZING 30		FERIENHEIM DER LEBENSHILFE	Unverfügb.Vermögen-Schulen 2%	N	-
809 KALTERN AN DER WEINSTRASSE OBERPLANITZING 30		FERIENHEIM DER LEBENSHILFE	Unverfügb.Vermögen-Grundstücke mit and.Bestimm. 0%	N	-
810 KALTERN AN DER WEINSTRASSE GOLDGASSE 25		KONDOMINIUM GOLDGASSE	Unverfügb.Vermögen-Bürogebäude 2%	N	-
811 KALTERN AN DER WEINSTRASSE GOLDGASSE 25		KONDOMINIUM GOLDGASSE	Unverfügb.Vermögen-Bürogebäude 2%	N	-
812 KALTERN AN DER WEINSTRASSE		LEHRBIENENSTAND	Unverfügb.Vermögen-Schulen 2%	N	-
813 KALTERN AN DER WEINSTRASSE DORF, 1		ANSITZ BUOL-BIEGELEBEN	Öffentliches Gut - Denkmäler - Gebäude 0%	N	-

VERWALTUNGSGEMEINDE	ADRESSE	BESCHREIBUNG	RECHTLICHE BESTIMMUNG	EINKOMMEN SI/Ja- NO/NEIN	JÄHRLICHE AKTIVE MIETE ZUM 31.12.2016
814	KALTERN AN DER WEINSTRASSE DORF, 1	ANSITZ BUOL-BIEGELEBEN	Öffentliches Gut - Denkmäler - Gebäude 0%	N	-
815	KALTERN AN DER WEINSTRASSE DORF, 1	ANSITZ BUOL-BIEGELEBEN	Öffentliches Gut - Denkmäler - Gebäude 0%	N	-
816	KALTERN AN DER WEINSTRASSE DORF, 1	ANSITZ BUOL-BIEGELEBEN	Öffentliches Gut - Denkmäler - Gebäude 0%	N	-
817	KALTERN AN DER WEINSTRASSE DORF, 1	ANSITZ BUOL-BIEGELEBEN	Öffentliches Gut - Denkmäler - Gebäude 0%	N	-
818	KALTERN AN DER WEINSTRASSE DORF, 1	ANSITZ BUOL-BIEGELEBEN	Öffentliches Gut - Denkmäler - Gebäude 0%	N	-
819	KALTERN AN DER WEINSTRASSE DORF, 1	ANSITZ BUOL-BIEGELEBEN	Öffentliches Gut - Denkmäler - Gebäude 0%	N	-
820	KALTERN AN DER WEINSTRASSE DORF, 1	ANSITZ BUOL-BIEGELEBEN	Öffentliches Gut - Denkmäler - Gebäude 0%	N	-
821	KALTERN AN DER WEINSTRASSE EHEM. SS. KALTERN/PLANITZING	WEG (ENTDEM. GRUND)	Verfügb. Vermögen-Grundstücke 0%	N	-
822	KALTERN AN DER WEINSTRASSE	FLUSS (ENTDEM. GRUND 1490 QM.)	Verfügb. Vermögen-Grundstücke 0%	N	-
823	KALTERN AN DER WEINSTRASSE	FLUSS-BACH (ENTDEM. GRUND 257 QM.)	Verfügb. Vermögen-Grundstücke 0%	N	-
824	KALTERN AN DER WEINSTRASSE	GRUND (ENTDEM. GRUND 881 QM.)	Verfügb. Vermögen-Grundstücke 0%	N	-
825	KALTERN AN DER WEINSTRASSE	BIOTOP KALTERER SEE	Unverfügb. Vermögen-Güter u. Landsschaftsschutz 0%	N	-
826	KALTERN AN DER WEINSTRASSE	BIOTOP KALTERER SEE	Unverfügb. Vermögen-Güter u. Landsschaftsschutz 0%	N	-
827	KALTERN AN DER WEINSTRASSE	BIOTOP KALTERER SEE	Unverfügb. Vermögen-Güter u. Landsschaftsschutz 0%	N	-
828	KALTERN AN DER WEINSTRASSE	BIOTOP KALTERER SEE	Unverfügb. Vermögen-Güter u. Landsschaftsschutz 0%	N	-
829	KALTERN AN DER WEINSTRASSE	BIOTOP KALTERER SEE	Unverfügb. Vermögen-Güter u. Landsschaftsschutz 0%	N	-
830	KALTERN AN DER WEINSTRASSE	BIOTOP KALTERER SEE	Unverfügb. Vermögen-Güter u. Landsschaftsschutz 0%	N	-
831	KALTERN AN DER WEINSTRASSE	BIOTOP KALTERER SEE	Unverfügb. Vermögen-Güter u. Landsschaftsschutz 0%	N	-
832	KALTERN AN DER WEINSTRASSE	BIOTOP KALTERER SEE	Unverfügb. Vermögen-Güter u. Landsschaftsschutz 0%	N	-
833	KALTERN AN DER WEINSTRASSE	BIOTOP KALTERER SEE	Unverfügb. Vermögen-Güter u. Landsschaftsschutz 0%	N	-
834	KALTERN AN DER WEINSTRASSE	BIOTOP KALTERER SEE	Unverfügb. Vermögen-Güter u. Landsschaftsschutz 0%	N	-
835	KALTERN AN DER WEINSTRASSE	BIOTOP KALTERER SEE	Unverfügb. Vermögen-Güter u. Landsschaftsschutz 0%	N	-
836	KALTERN AN DER WEINSTRASSE	BIOTOP KALTERER SEE	Unverfügb. Vermögen-Güter u. Landsschaftsschutz 0%	N	-
837	KALTERN AN DER WEINSTRASSE	BIOTOP KALTERER SEE	Unverfügb. Vermögen-Güter u. Landsschaftsschutz 0%	N	-
838	KALTERN AN DER WEINSTRASSE	BIOTOP KALTERER SEE	Unverfügb. Vermögen-Güter u. Landsschaftsschutz 0%	N	-
839	KALTERN AN DER WEINSTRASSE	BIOTOP KALTERER SEE	Unverfügb. Vermögen-Güter u. Landsschaftsschutz 0%	N	-
840	KALTERN AN DER WEINSTRASSE	BIOTOP KALTERER SEE	Unverfügb. Vermögen-Güter u. Landsschaftsschutz 0%	N	-
841	KALTERN AN DER WEINSTRASSE	BIOTOP KALTERER SEE	Unverfügb. Vermögen-Güter u. Landsschaftsschutz 0%	N	-
842	KALTERN AN DER WEINSTRASSE	BIOTOP KALTERER SEE	Unverfügb. Vermögen-Güter u. Landsschaftsschutz 0%	N	-
843	KALTERN AN DER WEINSTRASSE	BIOTOP KALTERER SEE	Unverfügb. Vermögen-Güter u. Landsschaftsschutz 0%	N	-
844	KALTERN AN DER WEINSTRASSE	BIOTOP KALTERER SEE	Unverfügb. Vermögen-Güter u. Landsschaftsschutz 0%	N	-
845	KALTERN AN DER WEINSTRASSE	BIOTOP KALTERER SEE	Unverfügb. Vermögen-Güter u. Landsschaftsschutz 0%	N	-
846	KALTERN AN DER WEINSTRASSE	BIOTOP KALTERER SEE	Unverfügb. Vermögen-Güter u. Landsschaftsschutz 0%	N	-
847	KALTERN AN DER WEINSTRASSE	BIOTOP KALTERER SEE	Unverfügb. Vermögen-Güter u. Landsschaftsschutz 0%	N	-
848	KALTERN AN DER WEINSTRASSE	BIOTOP KALTERER SEE	Unverfügb. Vermögen-Güter u. Landsschaftsschutz 0%	N	-
849	KALTERN AN DER WEINSTRASSE	BIOTOP KALTERER SEE	Unverfügb. Vermögen-Güter u. Landsschaftsschutz 0%	N	-
850	KALTERN AN DER WEINSTRASSE	BIOTOP KALTERER SEE	Unverfügb. Vermögen-Güter u. Landsschaftsschutz 0%	N	-
851	KALTERN AN DER WEINSTRASSE	BIOTOP KALTERER SEE	Unverfügb. Vermögen-Güter u. Landsschaftsschutz 0%	N	-
852	KALTERN AN DER WEINSTRASSE KLUGHAMMER	WIESE / STRASSE	Verfügb. Vermögen-Grundstücke 0%	N	-
853	KALTERN AN DER WEINSTRASSE KLUGHAMMER	WIESE / STRASSE	Verfügb. Vermögen-Grundstücke 0%	N	-
854	KALTERN AN DER WEINSTRASSE KLUGHAMMER	WIESE / STRASSE	Verfügb. Vermögen-Grundstücke 0%	N	-
855	KALTERN AN DER WEINSTRASSE BAHNHOFSPLATZ	EHEM. BAHNHOF KALTERN	Verfügb. Vermögen-Gebäude 2%	N	-
856	KALTERN AN DER WEINSTRASSE BAHNHOFSPLATZ	EHEM. BAHNHOF KALTERN	Unverfügb. Vermögen-Seilbahnen 4%	N	-
857	KALTERN AN DER WEINSTRASSE BAHNHOFSPLATZ	EHEM. BAHNHOF KALTERN	Unverfügb. Vermögen-Gebäude mit anderen Bestimm. 2%	S/J	5.412,64
858	KALTERN AN DER WEINSTRASSE	SCHIESSSTAND	Verfügb. Vermögen-Grundstücke 0%	N	-
859	KALTERN AN DER WEINSTRASSE	FAHRRADWEG	Verfügb. Vermögen-Grundstücke 0%	N	-
860	KALTERN AN DER WEINSTRASSE	FAHRRADWEG	Verfügb. Vermögen-Grundstücke 0%	S/J	2.424,00
861	KALTERN AN DER WEINSTRASSE	FAHRRADWEG	Verfügb. Vermögen-Grundstücke 0%	N	-
862	KALTERN AN DER WEINSTRASSE	STRASSE	Verfügb. Vermögen-Grundstücke 0%	N	-
863	KALTERN AN DER WEINSTRASSE ALTES BAHNHOFSGELÄNDE KALTERN	ALTES BAHNHOFSGELÄNDE KALTERN	Unverfügb. Vermögen-Seilbahnen 4%	N	-
864	KALTERN AN DER WEINSTRASSE	EHEMALIGE STAATSGÜTER	Verfügb. Vermögen-Grundstücke 0%	N	-

VERWALTUNGSGEMEINDE	ADRESSE	BESCHREIBUNG	RECHTLICHE BESTIMMUNG	EINKOMMEN SI/Ja- NO/NEIN	JÄHRLICHE AKTIVE MIETE ZUM 31.12.2016
865 FREIENFELD	MAULS	WALD UND FELSENWAND MIT BUNKER	Verfügb.Vermögen-Grundstücke 0%	N	-
866 FREIENFELD		STRASSENRELIKTE	Verfügb.Vermögen-Gebäude 2%	N	-
867 FREIENFELD		GEWERBEZONE SADOBRE	Verfügb.Vermögen-Gewerbegebiete 0%	N	-
868 FREIENFELD		GEWERBEZONE SADOBRE	Verfügb.Vermögen-Gewerbegebiete 0%	N	-
869 FREIENFELD		GEWERBEZONE SADOBRE	Verfügb.Vermögen-Gewerbegebiete 0%	N	-
870 FREIENFELD		GEWERBEZONE SADOBRE	Verfügb.Vermögen-Gewerbegebiete 0%	N	-
871 FREIENFELD		GEWERBEZONE SADOBRE	Verfügb.Vermögen-Gewerbegebiete 0%	N	-
872 FREIENFELD		GEWERBEZONE SADOBRE	Verfügb.Vermögen-Gewerbegebiete 0%	N	-
873 FREIENFELD		GEWERBEZONE SADOBRE	Verfügb.Vermögen-Gewerbegebiete 0%	N	-
874 FREIENFELD		GEWERBEZONE SADOBRE	Verfügb.Vermögen-Gewerbegebiete 0%	N	-
875 FREIENFELD		GEWERBEZONE SADOBRE	Verfügb.Vermögen-Gewerbegebiete 0%	N	-
876 FREIENFELD		GEWERBEZONE SADOBRE	Verfügb.Vermögen-Gewerbegebiete 0%	N	-
877 FREIENFELD		GEWERBEZONE SADOBRE	Verfügb.Vermögen-Gewerbegebiete 0%	N	-
878 FREIENFELD		"BIOTOP ""GRANTE MOOS""	Unverfügb.Vermögen-Güter u.Landsschaftsschutz 0%	N	-
879 FREIENFELD		"BIOTOP ""GRANTE MOOS""	Unverfügb.Vermögen-Güter u.Landsschaftsschutz 0%	N	-
880 FREIENFELD		"BIOTOP ""GRANTE MOOS""	Unverfügb.Vermögen-Güter u.Landsschaftsschutz 0%	N	-
881 FREIENFELD		"BIOTOP ""GRANTE MOOS""	Unverfügb.Vermögen-Güter u.Landsschaftsschutz 0%	N	-
882 FREIENFELD		"BIOTOP ""GRANTE MOOS""	Unverfügb.Vermögen-Güter u.Landsschaftsschutz 0%	N	-
883 FREIENFELD		"BIOTOP ""GRANTE MOOS""	Unverfügb.Vermögen-Güter u.Landsschaftsschutz 0%	N	-
884 FREIENFELD		"BIOTOP ""GRANTE MOOS""	Unverfügb.Vermögen-Güter u.Landsschaftsschutz 0%	N	-
885 FREIENFELD		"BIOTOP ""GRANTE MOOS""	Unverfügb.Vermögen-Güter u.Landsschaftsschutz 0%	N	-
886 FREIENFELD	PENSER-JOCH-STRASSE	GARTEN ALS ZUBEHÖRSFLÄCHE ZUM CAI-GEBÄUDE	Verfügb.Vermögen-Grundstücke 0%	N	-
887 FREIENFELD	PENSER-JOCH-STRASSE	GARTEN ALS ZUBEHÖRSFLÄCHE ZUM CAI-GEBÄUDE	Verfügb.Vermögen-Grundstücke 0%	S/J	116,00
888 FREIENFELD	FLANES	BUNKER MIT WIESE UND WALD	Verfügb.Vermögen-Grundstücke 0%	N	-
889 FREIENFELD	FLANES	BUNKER MIT WIESE UND WALD	Verfügb.Vermögen-Grundstücke 0%	N	-
890 SAND IN TAUFERS		STRASSENRELIKTE	Verfügb.Vermögen-Grundstücke 0%	N	-
891 SAND IN TAUFERS		ENTDEMANIALISierter GRUND	Verfügb.Vermögen-Grundstücke 0%	N	-
892 SAND IN TAUFERS		ENTDEMANIALISierter GRUND	Verfügb.Vermögen-Grundstücke 0%	N	-
893 SAND IN TAUFERS		ENTDEMANIALISierter GRUND	Verfügb.Vermögen-Grundstücke 0%	N	-
894 SAND IN TAUFERS		ENTDEMANIALISierter GRUND	Verfügb.Vermögen-Grundstücke 0%	N	-
895 SAND IN TAUFERS	HUGO VON TAUFERS STR. 19	GESUNDH.-U.SOZIALSPR.TAUFERER AHRNTAL U.FORST.SAND I.T.	Unverfügb. Verm.-Gebäude Sanitätsbetr.u.Bez.Gem 3%	N	-
896 SAND IN TAUFERS	HUGO VON TAUFERS STR. 19	GESUNDH.-U.SOZIALSPR.TAUFERER AHRNTAL U.FORST.SAND I.T.	Unverfügb. Verm.-Gebäude Sanitätsbetr.u.Bez.Gem 3%	N	-
897 SAND IN TAUFERS	SAND IN TAUFERS	"WIESE ""AULAND""	Verfügb.Vermögen-Grundstücke 0%	S/J	180,00
898 SAND IN TAUFERS	PFARRE 1	OBERSCHULZENTRUM SAND IN TAUFERS	Unverfügb.Vermögen-Schulen 2%	N	-
899 SAND IN TAUFERS	PFARRE 1	OBERSCHULZENTRUM SAND IN TAUFERS	Unverfügb.Vermögen-Schulen 2%	N	-
900 SAND IN TAUFERS	PFARRE 1	OBERSCHULZENTRUM SAND IN TAUFERS	Unverfügb.Vermögen-Sportanlagen 2%	N	-
901 SAND IN TAUFERS	REIN	KASSELER HÜTTE	Unverfügb.Vermögen-Gebäude mit anderen Bestimm. 2%	N	-
902 SAND IN TAUFERS	NEBEN DER KASSELER HÜTTE-REIN	HOLZHAUS	Unverfügb.Vermögen-Gebäude mit anderen Bestimm. 2%	N	-
903 SAND IN TAUFERS	SEITLICH DER RIESENFERNERHÜTTE	FELSIGES GRUNDSTÜCK - UNPRODUKTIV EHEM.SCHUTZHÜTTE	Verfügb.Vermögen-Grundstücke 0%	N	-
904 KASTELBELL-TSCHARS	SCHLOSSWEG 1	SCHLOSS KASTELBELL	Öffentliches Gut - Denkmäler - Gebäude 0%	N	-
905 KASTELBELL-TSCHARS	SCHLOSSWEG 1	SCHLOSS KASTELBELL	Öffentliches Gut - Denkmäler - Gebäude 0%	N	-
906 KASTELBELL-TSCHARS	SCHLOSSWEG 1	SCHLOSS KASTELBELL	Öffentliches Gut - Denkmäler - Gebäude 0%	N	-
907 KASTELBELL-TSCHARS	SCHLOSSWEG 1	SCHLOSS KASTELBELL	Öffentliches Gut - Denkmäler - Gebäude 0%	N	-
908 KASTELBELL-TSCHARS	SCHLOSSWEG 1	SCHLOSS KASTELBELL	Öffentliches Gut - Denkmäler - Grundstücke 0%	N	-
909 KASTELBELL-TSCHARS	SCHLOSSWEG 1	SCHLOSS KASTELBELL	Öffentliches Gut - Denkmäler - Grundstücke 0%	N	-
910 KASTELBELL-TSCHARS		VINSCHGER BAHN - MERAN-MALS	Öffentliches Gut-Eisenbahnen-Gebäude 2%	N	-
911 KASTELBELL-TSCHARS		VINSCHGER BAHN - MERAN-MALS	Öffentliches Gut-Eisenbahnen-Gebäude 2%	N	-
912 KASTELBELL-TSCHARS		VINSCHGER BAHN - MERAN-MALS	Öffentliches Gut-Eisenbahnen-Gebäude 2%	N	-
913 KASTELBELL-TSCHARS		VINSCHGER BAHN - MERAN-MALS	Öffentliches Gut-Eisenbahnen-Gebäude 2%	N	-
914 KASTELBELL-TSCHARS		VINSCHGER BAHN - MERAN-MALS	Öffentliches Gut-Eisenbahnen-Gebäude 2%	N	-
915 KASTELBELL-TSCHARS		VINSCHGER BAHN - MERAN-MALS	Öffentliches Gut-Eisenbahnen-Grundstücke 0%	N	-

VERWALTUNGSGEMEINDE	ADRESSE	BESCHREIBUNG	RECHTLICHE BESTIMMUNG	EINKOMMEN SI/Ja- NO/NEIN	JÄHRLICHE AKTIVE MIETE ZUM 31.12.2016
916 KASTELBELL-TSCHARS		VINSCHGER BAHN - MERAN-MALS	Öffentliches Gut-Eisenbahnen-Grundstücke 0%	N	-
917 KASTELBELL-TSCHARS		VINSCHGER BAHN - MERAN-MALS	Öffentliches Gut-Eisenbahnen-Grundstücke 0%	N	-
918 KASTELBELL-TSCHARS		GRÜNDE (ENTDEM. GRÜNDE)	Verfügb.Vermögen-Grundstücke 0%	N	-
919 KASTELBELL-TSCHARS		GRÜNDE (ENTDEM. GRÜNDE)	Verfügb.Vermögen-Grundstücke 0%	N	-
920 KASTELBELL-TSCHARS		GRÜNDE (ENTDEM. GRÜNDE)	Verfügb.Vermögen-Grundstücke 0%	N	-
921 KASTELBELL-TSCHARS	PIAZZA PAESE 1	"BIOTOP ""AUVEGETATION TSCHARSER AU"""	Unverfügb.Vermögen-Güter u.Landsschaftsschutz 0%	N	-
922 KASTELBELL-TSCHARS		VINSCHGER BAHN - MERAN-MALS	Öffentliches Gut-Eisenbahnen-Gebäude 2%	N	-
923 KASTELBELL-TSCHARS		VINSCHGER BAHN - MERAN-MALS	Öffentliches Gut-Eisenbahnen-Grundstücke 0%	N	-
924 KASTELBELL-TSCHARS		VINSCHGER BAHN - MERAN-MALS	Öffentliches Gut-Eisenbahnen-Grundstücke 0%	N	-
925 KASTELBELL-TSCHARS		WASSERWAAL - GRÜNDE (ENTDEM. GRÜNDE)	Verfügb.Vermögen-Grundstücke 0%	N	-
926 KASTELBELL-TSCHARS		WASSERWAAL - GRÜNDE (ENTDEM. GRÜNDE)	Verfügb.Vermögen-Grundstücke 0%	N	-
927 KASTELBELL-TSCHARS		WASSERWAAL - GRÜNDE (ENTDEM. GRÜNDE)	Verfügb.Vermögen-Grundstücke 0%	N	-
928 KASTELBELL-TSCHARS		WASSERWAAL - GRÜNDE (ENTDEM. GRÜNDE)	Verfügb.Vermögen-Grundstücke 0%	N	-
929 KASTELBELL-TSCHARS		WASSERWAAL - GRÜNDE (ENTDEM. GRÜNDE)	Verfügb.Vermögen-Grundstücke 0%	S/J	36,00
930 KASTELBELL-TSCHARS		VINSCHGER BAHN - MERAN-MALS	Öffentliches Gut-Eisenbahnen-Grundstücke 0%	N	-
931 KASTELBELL-TSCHARS		VINSCHGER BAHN - MERAN-MALS	Öffentliches Gut-Eisenbahnen-Grundstücke 0%	N	-
932 KASTELBELL-TSCHARS		SCHLOSS KASTELBELL	Öffentliches Gut - Denkmäler - Grundstücke 0%	N	-
933 KASTELRUTH	FUNKUMSETZERSTATION PANIDER S	PANIDER SATTEL	Unverfügb.Vermögen-Empfangs-Sendenanl. 5%	N	-
934 KASTELRUTH	OSWALD V.WOLKENSTEIN STR. 14/2	KONDOMINIUM CENTRAL PARK	Unverfügb.Vermögen-Bürogebäude 2%	N	-
935 KASTELRUTH	OSWALD V.WOLKENSTEIN STR. 14/2	KONDOMINIUM CENTRAL PARK	Unverfügb.Vermögen-Gebäude mit anderen Bestimm. 2%	N	-
936 KASTELRUTH		EHEM.GRÖDNER EISENBAHNLINIE KLAUSEN-PLAN	Unverfügb.Vermögen-Grundstücke mit and.Bestimm. 0%	N	-
937 KASTELRUTH		EHEM.EISENBAHNLINIE KARDAUN-WAIDBRUCK	Unverfügb.Vermögen-Grundstücke mit and.Bestimm. 0%	N	-
938 KASTELRUTH		EHEM.EISENBAHNLINIE KARDAUN-WAIDBRUCK	Unverfügb.Vermögen-Grundstücke mit and.Bestimm. 0%	N	-
939 KASTELRUTH		EHEM.EISENBAHNLINIE KARDAUN-WAIDBRUCK	Unverfügb.Vermögen-Grundstücke mit and.Bestimm. 0%	N	-
940 TSCHERMS		STRASSENRELIKTE	Verfügb.Vermögen-Grundstücke 0%	N	-
941 KIENS		EHEM. LIEGENSCHAFTEN EISENBAHN	Öffentliches Gut-Eisenbahnen-Gebäude 2%	N	-
942 KIENS		EHEM. LIEGENSCHAFTEN EISENBAHN	Verfügb.Vermögen-Grundstücke 0%	N	-
943 KIENS		EHEM. LIEGENSCHAFTEN EISENBAHN	Verfügb.Vermögen-Grundstücke 0%	N	-
944 KIENS		EHEM. LIEGENSCHAFTEN EISENBAHN	Verfügb.Vermögen-Grundstücke 0%	N	-
945 KIENS		EHEM. LIEGENSCHAFTEN EISENBAHN	Verfügb.Vermögen-Grundstücke 0%	N	-
946 KIENS		EHEM. LIEGENSCHAFTEN EISENBAHN	Verfügb.Vermögen-Grundstücke 0%	N	-
947 KIENS		EHEM. LIEGENSCHAFTEN EISENBAHN	Öffentliches Gut-Eisenbahnen-Grundstücke 0%	S/J	4.235,28
948 KIENS		EHEM. LIEGENSCHAFTEN EISENBAHN	Verfügb.Vermögen-Grundstücke 0%	N	-
949 KIENS		EHEM. LIEGENSCHAFTEN EISENBAHN	Verfügb.Vermögen-Grundstücke 0%	N	-
950 KIENS		EHEM. LIEGENSCHAFTEN EISENBAHN	Öffentliches Gut-Eisenbahnen-Grundstücke 0%	N	-
951 KIENS		EHEM. LIEGENSCHAFTEN EISENBAHN	Öffentliches Gut-Eisenbahnen-Grundstücke 0%	S/J	1.800,00
952 KIENS		EHEM. LIEGENSCHAFTEN EISENBAHN	Öffentliches Gut-Eisenbahnen-Grundstücke 0%	N	-
953 KIENS		EHEM. LIEGENSCHAFTEN EISENBAHN	Öffentliches Gut-Eisenbahnen-Grundstücke 0%	N	-
954 KIENS		EHEM. LIEGENSCHAFTEN EISENBAHN	Verfügb.Vermögen-Grundstücke 0%	N	-
955 KIENS		EHEM. LIEGENSCHAFTEN EISENBAHN	Öffentliches Gut-Eisenbahnen-Grundstücke 0%	N	-
956 KLAUSEN	GARTENGASSE 5	KATASTER- UND GRUNDBUCHÄMTER	Unverfügb.Vermögen-Bürogebäude 2%	N	-
957 KLAUSEN	SEEBEGG 38	GEBÄUDE BERGAMT (MUSIKSCHULE,GRUNDSCHULDIREKT.,KINDE	Öffentliches Gut - Denkmäler - Gebäude 0%	N	-
958 KLAUSEN	SEEBEGG 38	WIESE (ENTDEM. GRUND)	Verfügb.Vermögen-Grundstücke 0%	N	-
959 KLAUSEN	SEEBEGG 38	DEUTSCHSPRACHIGE MITTELSCHULE, AUSSENSTELLE BERGAMT	Unverfügb.Vermögen-Sportanlagen 2%	N	-
960 KLAUSEN	SEEBEGG 17	GESUNDHEITS- U.SOZIALSPRENGEL KLAUSEN-UMGEBUNG	Unverfügb. Verm.-Gebäude Sanitätsbetr.u.Bez.Gem 3%	S/J	53,43
961 KLAUSEN	BAHNHOFSTRASSE 17	KONDOMINIUM WOHNEN AM EISACK	Unverfügb.Vermögen-Bürogebäude 2%	N	-
962 KLAUSEN	GRIESBRUCK	EHEM.GRÖDNER EISENBAHNLINIE KLAUSEN-PLAN	Verfügb.Vermögen-Gebäude 2%	N	-
963 KLAUSEN	GRIESBRUCK	EHEM.GRÖDNER EISENBAHNLINIE KLAUSEN-PLAN	Verfügb.Vermögen-Grundstücke 0%	N	-
964 KLAUSEN	GRIESBRUCK	EHEM.GRÖDNER EISENBAHNLINIE KLAUSEN-PLAN	Verfügb.Vermögen-Grundstücke 0%	N	-
965 KLAUSEN	GRIESBRUCK	EHEM.GRÖDNER EISENBAHNLINIE KLAUSEN-PLAN	Verfügb.Vermögen-Grundstücke 0%	N	-
966 KLAUSEN	GRIESBRUCK	EHEM.GRÖDNER EISENBAHNLINIE KLAUSEN-PLAN	Verfügb.Vermögen-Grundstücke 0%	N	-

VERWALTUNGSGEMEINDE	ADRESSE	BESCHREIBUNG	RECHTLICHE BESTIMMUNG	EINKOMMEN SI/Ja- NO/NEIN	JÄHRLICHE AKTIVE MIETE ZUM 31.12.2016
967 KLAUSEN	GRIESBRUCK	EHEM.GRÖDNER EISENBAHNLINIE KLAUSEN-PLAN	Verfügb.Vermögen-Grundstücke 0%	N	-
968 KLAUSEN	GRIESBRUCK	EHEM.GRÖDNER EISENBAHNLINIE KLAUSEN-PLAN	Verfügb.Vermögen-Grundstücke 0%	N	-
969 KLAUSEN	GRIESBRUCK	EHEM.GRÖDNER EISENBAHNLINIE KLAUSEN-PLAN	Verfügb.Vermögen-Grundstücke 0%	N	-
970 KLAUSEN	GRIESBRUCK	EHEM.GRÖDNER EISENBAHNLINIE KLAUSEN-PLAN	Unverfügb.Vermögen-Grundstücke mit and.Bestimm. 0%	N	-
971 KLAUSEN	GRIESBRUCK	EHEM.GRÖDNER EISENBAHNLINIE KLAUSEN-PLAN	Verfügb.Vermögen-Grundstücke 0%	N	-
972 KLAUSEN	GRIESBRUCK	EHEM.GRÖDNER EISENBAHNLINIE KLAUSEN-PLAN	Verfügb.Vermögen-Grundstücke 0%	N	-
973 KLAUSEN	GRIESBRUCK	EHEM.GRÖDNER EISENBAHNLINIE KLAUSEN-PLAN	Verfügb.Vermögen-Grundstücke 0%	N	-
974 KLAUSEN	GRIESBRUCK	EHEM.GRÖDNER EISENBAHNLINIE KLAUSEN-PLAN	Verfügb.Vermögen-Grundstücke 0%	N	-
975 KLAUSEN		STRASSENRELIKTE	Verfügb.Vermögen-Grundstücke 0%	S/J	774,24
976 KARNEID	STEINEGGER STRASSE 3, KARDAUN	GESUNDHEITS- U.SOZIALSPRENGEL EGGENTAL-SCHLERN	Unverfügb. Verm.-Gebäude Sanitätsbetr.u.Bez.Gem 3%	N	-
977 KARNEID	STEINEGGER STRASSE 3, KARDAUN	GESUNDHEITS- U.SOZIALSPRENGEL EGGENTAL-SCHLERN	Unverfügb.Verm.-Grundstücke Sanitätsb./Soz.Die.0%	N	-
978 KARNEID	STEINEGGER STRASSE 3, KARDAUN	GESUNDHEITS- U.SOZIALSPRENGEL EGGENTAL-SCHLERN	Unverfügb.Verm.-Grundstücke Sanitätsb./Soz.Die.0%	N	-
979 KARNEID		SOZIALZENTRUM UNTERKARDAUN	Unverfügb. Verm.-Gebäude Sanitätsbetr.u.Bez.Gem 3%	N	-
980 KARNEID		SOZIALZENTRUM UNTERKARDAUN	Unverfügb.Vermögen-Grundstücke mit and.Bestimm. 0%	N	-
981 KARNEID	EGGENTALER STRASSE 48	AMT FÜR GEOLOGIE UND BAUFSTOFFPRÜFUNG	Unverfügb. Vermögen-Bauhöfe,Lager,Laboratorien 2%	N	-
982 KARNEID	EGGENTALER STRASSE 48	AMT FÜR GEOLOGIE UND BAUFSTOFFPRÜFUNG	Unverfügb.Vermögen-Bürogebäude 2%	N	-
983 KARNEID	EGGENTALER STRASSE 48	AMT FÜR GEOLOGIE UND BAUFSTOFFPRÜFUNG	Unverfügb. Vermögen-Bauhöfe,Lager,Laboratorien 2%	N	-
984 KARNEID	EGGENTALER STRASSE 48	AMT FÜR GEOLOGIE UND BAUFSTOFFPRÜFUNG	Unverfügb. Vermögen-Bauhöfe,Lager,Laboratorien 2%	N	-
985 KARNEID	EGGENTALER STRASSE 48	AMT FÜR GEOLOGIE UND BAUFSTOFFPRÜFUNG	Unverfügb. Vermögen-Bauhöfe,Lager,Laboratorien 2%	N	-
986 KARNEID	EGGENTALER STRASSE 48	AMT FÜR GEOLOGIE UND BAUFSTOFFPRÜFUNG	Unverfügb.Vermögen-Grundstücke mit and.Bestimm. 0%	N	-
987 KARNEID	EGGENTALER STRASSE 48	AMT FÜR GEOLOGIE UND BAUFSTOFFPRÜFUNG	Unverfügb.Vermögen-Grundstücke mit and.Bestimm. 0%	N	-
988 KARNEID	EGGENTALER STRASSE 46/48	AMT F. GEOLOGIE (EHEM. AMT F.VERKEHRSZEICHEN)	Unverfügb. Vermögen-Bauhöfe,Lager,Laboratorien 2%	N	-
989 KARNEID		GRUND (ENTDEM. GRUND)	Verfügb.Vermögen-Grundstücke 0%	N	-
990 KARNEID		GRUND (ENTDEM. GRUND)	Verfügb.Vermögen-Grundstücke 0%	N	-
991 KARNEID		EHEM.EISENBAHNLINIE KARDAUN-WAIDBRUCK	Unverfügb.Vermögen-Grundstücke mit and.Bestimm. 0%	N	-
992 KARNEID		EHEM.EISENBAHNLINIE KARDAUN-WAIDBRUCK	Unverfügb.Vermögen-Gebäude mit anderen Bestimm. 2%	N	-
993 KARNEID		EHEM.EISENBAHNLINIE KARDAUN-WAIDBRUCK	Unverfügb.Vermögen-Gebäude mit anderen Bestimm. 2%	N	-
994 KARNEID		EHEM.EISENBAHNLINIE KARDAUN-WAIDBRUCK	Unverfügb.Vermögen-Gebäude mit anderen Bestimm. 2%	S/J	800,16
995 KARNEID		EHEM.EISENBAHNLINIE KARDAUN-WAIDBRUCK	Unverfügb.Vermögen-Grundstücke mit and.Bestimm. 0%	N	-
996 KARNEID		EHEM.EISENBAHNLINIE KARDAUN-WAIDBRUCK	Unverfügb.Vermögen-Grundstücke mit and.Bestimm. 0%	N	-
997 KARNEID		EHEM.EISENBAHNLINIE KARDAUN-WAIDBRUCK	Unverfügb.Vermögen-Grundstücke mit and.Bestimm. 0%	N	-
998 KARNEID		EHEM.EISENBAHNLINIE KARDAUN-WAIDBRUCK	Unverfügb.Vermögen-Grundstücke mit and.Bestimm. 0%	N	-
999 KARNEID		EHEM.EISENBAHNLINIE KARDAUN-WAIDBRUCK	Unverfügb.Vermögen-Grundstücke mit and.Bestimm. 0%	N	-
1000 KARNEID		STRASSENRELIKTE	Verfügb.Vermögen-Gebäude 2%	N	-
1001 KARNEID		STRASSENRELIKTE	Verfügb.Vermögen-Gebäude 2%	N	-
1002 KARNEID		STRASSENRELIKTE	Verfügb.Vermögen-Grundstücke 0%	N	-
1003 KARNEID		STRASSENRELIKTE	Verfügb.Vermögen-Grundstücke 0%	N	-
1004 KARNEID		STRASSENRELIKTE	Verfügb.Vermögen-Grundstücke 0%	N	-
1005 KURTATSCH AN DER WEINSTRAS		GRUND (ENTDEM GRUNDD)	Verfügb.Vermögen-Grundstücke 0%	N	-
1006 KURTATSCH AN DER WEINSTRAS		GRUND (ENTDEM. GRUND)	Verfügb.Vermögen-Grundstücke 0%	N	-
1007 KURTATSCH AN DER WEINSTRAS		GRUND (ENTDEM. GRUND)	Verfügb.Vermögen-Grundstücke 0%	N	-
1008 KURTATSCH AN DER WEINSTRAS		BIOTOP ALTE ETSCH	Unverfügb.Vermögen-Güter u.Landsschaftsschutz 0%	N	-
1009 CORVARA	KOLFUSCHG	ENTDEMANIALISIERTE GRUNDSTÜCKE	Verfügb.Vermögen-Grundstücke 0%	N	-
1010 CORVARA	KOLFUSCHG	ENTDEMANIALISIERTE GRUNDSTÜCKE	Verfügb.Vermögen-Grundstücke 0%	N	-
1011 CORVARA	KOLFUSCHG	ENTDEMANIALISIERTE GRUNDSTÜCKE	Verfügb.Vermögen-Grundstücke 0%	N	-
1012 CORVARA	KOLFUSCHG	ENTDEMANIALISIERTE GRUNDSTÜCKE	Verfügb.Vermögen-Grundstücke 0%	N	-
1013 CORVARA		STRASSENRELIKTE	Verfügb.Vermögen-Grundstücke 0%	N	-
1014 CORVARA		STRASSENRELIKTE	Verfügb.Vermögen-Grundstücke 0%	N	-
1015 GRAUN IM VINSCHGAU		KIRCHTURM VON GRAUN AM SEE	Öffentliches Gut - Denkmäler - Gebäude 0%	N	-
1016 GRAUN IM VINSCHGAU		KIRCHTURM VON GRAUN AM SEE	Öffentliches Gut - Denkmäler - Grundstücke 0%	N	-
1017 GRAUN IM VINSCHGAU		GRÜNDE (ENTDEM. GRÜNDE)	Verfügb.Vermögen-Grundstücke 0%	N	-

VERWALTUNGSGEMEINDE	ADRESSE	BESCHREIBUNG	RECHTLICHE BESTIMMUNG	EINKOMMEN SI/Ja- NO/NEIN	JÄHRLICHE AKTIVE MIETE ZUM 31.12.2016
1018 GRAUN IM VINSCHGAU		GRÜNDE (ENTDEM. GRÜNDE)	Verfügb.Vermögen-Grundstücke 0%	N	-
1019 GRAUN IM VINSCHGAU		GRÜNDE (ENTDEM. GRÜNDE)	Verfügb.Vermögen-Grundstücke 0%	N	-
1020 GRAUN IM VINSCHGAU	ROJENTAL	ÜBERÖRTLICHE STRASSE	Verfügb.Vermögen-Grundstücke 0%	N	-
1021 GRAUN IM VINSCHGAU	RESCHENPASS	GRUNDSTÜCK ASPHALTIERTER PARKPLATZ: LANDW.GEBIET	Verfügb.Vermögen-Grundstücke 0%	N	-
1022 GRAUN IM VINSCHGAU	ALM-SONNENBERG	KASERNE - BAUFÄLLIG	Verfügb.Vermögen-Gebäude 2%	N	-
1023 GRAUN IM VINSCHGAU	STAATSSSTRASSE	KASERNE	Verfügb.Vermögen-Gebäude 2%	N	-
1024 GRAUN IM VINSCHGAU	STAATSSSTRASSE	KASERNE	Verfügb.Vermögen-Grundstücke 0%	N	-
1025 GRAUN IM VINSCHGAU	SONNENBERG	BUNKERANLAGE	Verfügb.Vermögen-Grundstücke 0%	N	-
1026 GRAUN IM VINSCHGAU	SONNENBERG	BUNKER UND SCHÜTZENGRABEN	Verfügb.Vermögen-Grundstücke 0%	N	-
1027 GRAUN IM VINSCHGAU	SONNENBERG	ALM MIT BUNKER	Verfügb.Vermögen-Grundstücke 0%	N	-
1028 GRAUN IM VINSCHGAU	GRAUN NR. 74	BUNKER "ETSCHQUELLE"	Öffentliches Gut - Denkmäler - Gebäude 0%	N	-
1029 GRAUN IM VINSCHGAU	GRAUN NR. 74	BUNKER "ETSCHQUELLE"	Öffentliches Gut - Denkmäler - Gebäude 0%	N	-
1030 GRAUN IM VINSCHGAU	GRAUN NR. 74	BUNKER "ETSCHQUELLE"	Öffentliches Gut - Denkmäler - Gebäude 0%	N	-
1031 GRAUN IM VINSCHGAU	GRAUN NR. 74	BUNKER "ETSCHQUELLE"	Öffentliches Gut - Denkmäler - Gebäude 0%	N	-
1032 GRAUN IM VINSCHGAU	GRAUN NR. 74	BUNKER "ETSCHQUELLE"	Öffentliches Gut - Denkmäler - Gebäude 0%	N	-
1033 GRAUN IM VINSCHGAU	GRAUN NR. 74	BUNKER "ETSCHQUELLE"	Öffentliches Gut - Denkmäler - Gebäude 0%	N	-
1034 GRAUN IM VINSCHGAU	GRAUN NR. 74	BUNKER "ETSCHQUELLE"	Öffentliches Gut - Denkmäler - Gebäude 0%	N	-
1035 GRAUN IM VINSCHGAU	GRAUN NR. 74	BUNKER "ETSCHQUELLE"	Öffentliches Gut - Denkmäler - Gebäude 0%	N	-
1036 GRAUN IM VINSCHGAU	GRAUN NR. 74	BUNKER "ETSCHQUELLE"	Verfügb.Vermögen-Grundstücke 0%	N	-
1037 GRAUN IM VINSCHGAU	GRAUN NR. 74	BUNKER "ETSCHQUELLE"	Verfügb.Vermögen-Grundstücke 0%	N	-
1038 GRAUN IM VINSCHGAU	GRAUN NR. 74	BUNKER "ETSCHQUELLE"	Verfügb.Vermögen-Grundstücke 0%	N	-
1039 GRAUN IM VINSCHGAU	GRAUN NR. 74	BUNKER "ETSCHQUELLE"	Verfügb.Vermögen-Grundstücke 0%	N	-
1040 GRAUN IM VINSCHGAU	GRAUN NR. 74	BUNKER "ETSCHQUELLE"	Verfügb.Vermögen-Grundstücke 0%	N	-
1041 GRAUN IM VINSCHGAU	STAATSSSTRASSE	PANZERSPERRE MIT BUNKERANLAGE	Verfügb.Vermögen-Grundstücke 0%	N	-
1042 GRAUN IM VINSCHGAU	STAATSSSTRASSE	PANZERSPERRE MIT BUNKERANLAGE	Verfügb.Vermögen-Grundstücke 0%	N	-
1043 GRAUN IM VINSCHGAU	STAATSSSTRASSE	WALD, FELS MIT BUNKER	Verfügb.Vermögen-Grundstücke 0%	N	-
1044 GRAUN IM VINSCHGAU	RODELBAHN	WALD MIT BUNKER	Verfügb.Vermögen-Grundstücke 0%	N	-
1045 GRAUN IM VINSCHGAU		GRÜNDE (ENTDEM. GRÜNDE)	Verfügb.Vermögen-Grundstücke 0%	N	-
1046 GRAUN IM VINSCHGAU		GRÜNDE (ENTDEM. GRÜNDE)	Verfügb.Vermögen-Grundstücke 0%	N	-
1047 GRAUN IM VINSCHGAU		GRÜNDE (ENTDEM. GRÜNDE)	Verfügb.Vermögen-Grundstücke 0%	N	-
1048 GRAUN IM VINSCHGAU		GRÜNDE (ENTDEM. GRÜNDE)	Verfügb.Vermögen-Grundstücke 0%	N	-
1049 GRAUN IM VINSCHGAU	WEISSKUGEL	WEISSKUGELHÜTTE	Unverfügb.Vermögen-Gebäude mit anderen Bestimm. 2%	SI/J	9.000,00
1050 TOBLACH	DOLOMITENSTRASSE 31	EHEMALIGES GRAND HOTEL TOBLACH	Unverfügb.Vermögen-Gebäude mit anderen Bestimm. 2%	N	-
1051 TOBLACH	DOLOMITENSTRASSE 31	EHEMALIGES GRAND HOTEL TOBLACH	Unverfügb.Vermögen-Schulen 2%	SI/J	2.268,24
1052 TOBLACH	DOLOMITENSTRASSE 31	EHEMALIGES GRAND HOTEL TOBLACH	Unverfügb.Vermögen-Gebäude mit anderen Bestimm. 2%	N	-
1053 TOBLACH	DOLOMITENSTRASSE 31	EHEMALIGES GRAND HOTEL TOBLACH	Unverfügb.Vermögen-Gebäude mit anderen Bestimm. 2%	N	-
1054 TOBLACH	DOLOMITENSTRASSE 31	EHEMALIGES GRAND HOTEL TOBLACH	Unverfügb.Vermögen-Gebäude mit anderen Bestimm. 2%	N	-
1055 TOBLACH	DOLOMITENSTRASSE 31	EHEMALIGES GRAND HOTEL TOBLACH	Unverfügb.Vermögen-Gebäude mit anderen Bestimm. 2%	N	-
1056 TOBLACH	DOLOMITENSTR. 31	GRAND HOTEL TOBLACH - EHEM. WÄRTERHAUS	Unverfügb.Vermögen-Gebäude mit anderen Bestimm. 2%	N	-
1057 TOBLACH	PUSTERTALERSTR. 9	STRASSENRELIKTE	Verfügb.Vermögen-Grundstücke 0%	N	-
1058 TOBLACH	PUSTERTALERSTR. 9	STRASSENRELIKTE	Verfügb.Vermögen-Grundstücke 0%	N	-
1059 TOBLACH		FLUSS-BACH (ENTDEM. GRUND)	Verfügb.Vermögen-Grundstücke 0%	N	-
1060 TOBLACH		FLUSS-BACH (ENTDEM. GRUND)	Verfügb.Vermögen-Grundstücke 0%	N	-
1061 TOBLACH		ANTENNE RADSBERG	Unverfügb.Vermögen-Empfangs-Sendenanl. 5%	N	-
1062 TOBLACH		STRASSENWÄRTERHAUS - EHEM.ANAS	Verfügb.Vermögen-Gebäude 2%	N	-
1063 TOBLACH	VIA ALEMAGNA 1 - SCHLUDERBACH	KONDOMINIUM VILLAGGIO TURISTICO PLONER	Verfügb.Vermögen-Gebäude 2%	N	-
1064 TOBLACH	VIA ALEMAGNA 1 - SCHLUDERBACH	KONDOMINIUM VILLAGGIO TURISTICO PLONER	Verfügb.Vermögen-Gebäude 2%	N	-
1065 TOBLACH	TOBLACH	PARKPLATZ	Verfügb.Vermögen-Grundstücke 0%	N	-
1066 TOBLACH	TOBLACH (SS NR. 51, KM 124,5)	EX MILITÄRANLAGE LANDRO	Verfügb.Vermögen-Grundstücke 0%	N	-
1067 TOBLACH	TOBLACH (SS NR. 51, KM 124,5)	EX MILITÄRANLAGE LANDRO	Verfügb.Vermögen-Grundstücke 0%	N	-
1068 TOBLACH	TOBLACH (SS NR. 51, KM 124,5)	EX MILITÄRANLAGE LANDRO	Verfügb.Vermögen-Grundstücke 0%	N	-

VERWALTUNGSGEMEINDE	ADRESSE	BESCHREIBUNG	RECHTLICHE BESTIMMUNG	EINKOMMEN SI/Ja- NO/NEIN	JÄHRLICHE AKTIVE MIETE ZUM 31.12.2016
1069 TOBLACH	TOBLACH (SS NR. 51, KM 124,5)	EX MILITÄRANLAGE LANDRO	Verfügb.Vermögen-Grundstücke 0%	N	-
1070 TOBLACH	TOBLACH	STRASSE NACH ROHRWALD	Verfügb.Vermögen-Grundstücke 0%	N	-
1071 TOBLACH	TOBLACH	STRASSE NACH ROHRWALD	Verfügb.Vermögen-Grundstücke 0%	N	-
1072 TOBLACH	TOBLACH	STRASSE NACH ROHRWALD	Verfügb.Vermögen-Grundstücke 0%	N	-
1073 TOBLACH	TOBLACH	STRASSE NACH ROHRWALD	Verfügb.Vermögen-Grundstücke 0%	N	-
1074 TOBLACH	TOBLACH	STRASSE NACH ROHRWALD	Verfügb.Vermögen-Grundstücke 0%	N	-
1075 TOBLACH	TOBLACH	STRASSE NACH ROHRWALD	Verfügb.Vermögen-Grundstücke 0%	N	-
1076 TOBLACH	TOBLACH	STRASSE NACH ROHRWALD	Verfügb.Vermögen-Grundstücke 0%	N	-
1077 TOBLACH	TOBLACH	STRASSE NACH ROHRWALD	Verfügb.Vermögen-Grundstücke 0%	N	-
1078 TOBLACH	TOBLACH	STRASSE NACH ROHRWALD	Verfügb.Vermögen-Grundstücke 0%	N	-
1079 TOBLACH	TOBLACH	STRASSE NACH ROHRWALD	Verfügb.Vermögen-Grundstücke 0%	N	-
1080 TOBLACH	TOBLACH (SÜDOSTEN)	BUNKERANLAGE TOBLACHERSEE	Verfügb.Vermögen-Grundstücke 0%	N	-
1081 TOBLACH	TOBLACH (SÜDOSTEN)	BUNKERANLAGE TOBLACHERSEE	Verfügb.Vermögen-Grundstücke 0%	N	-
1082 TOBLACH	TOBLACH	BEFESTIGUNGSWERK AN DER PANZERMAUER - DRAUQUELLE	Verfügb.Vermögen-Grundstücke 0%	N	-
1083 TOBLACH		EHEM. LIEGENSCHAFTEN EISENBahn	Öffentliches Gut-Eisenbahnen-Grundstücke 0%	N	-
1084 TOBLACH	WAHLEN	MILITÄRSTRASSE BODENECK-MARKINKELE	Verfügb.Vermögen-Grundstücke 0%	N	-
1085 TOBLACH	WAHLEN	MILITÄRSTRASSE BODENECK-MARKINKELE	Verfügb.Vermögen-Grundstücke 0%	N	-
1086 NEUMARKT		INFRASTRUKTUREN GEWERBE GEBIET TRUDNERBACH	Verfügb.Vermögen-Gewerbegebiete 0%	N	-
1087 NEUMARKT		INFRASTRUKTUREN GEWERBE GEBIET TRUDNERBACH	Verfügb.Vermögen-Gewerbegebiete 0%	N	-
1088 NEUMARKT	F. BONATTI PLATZ 2-3	KONDOMINIUM EFFEGI	Unverfügb.Vermögen-Gebäude mit anderen Bestimm. 2%	N	-
1089 NEUMARKT	F. BONATTI PLATZ 2-3	KONDOMINIUM EFFEGI	Unverfügb.Vermögen-Bürogebäude 2%	S/J	4.590,32
1090 NEUMARKT		KANAL	Verfügb.Vermögen-Grundstücke 0%	N	-
1091 NEUMARKT	RATHAUSRING 22	KONDOMINIUM DIREZIONALE-COMMERCIALE	Unverfügb. Verm.-Gebäude Sanitätsbetr.u.Bez.Gem 3%	N	-
1092 NEUMARKT		GRUND (ENTDEM. GRUND)	Verfügb.Vermögen-Grundstücke 0%	N	-
1093 NEUMARKT		GRUND (ENTDEM. GRUND)	Verfügb.Vermögen-Grundstücke 0%	N	-
1094 NEUMARKT		GRUND (ENTDEM. GRUND)	Verfügb.Vermögen-Grundstücke 0%	N	-
1095 NEUMARKT		GRUND (ENTDEM. GRUND)	Verfügb.Vermögen-Grundstücke 0%	N	-
1096 NEUMARKT		GRUND (ENTDEM. GRUND)	Verfügb.Vermögen-Grundstücke 0%	N	-
1097 NEUMARKT		GRUND (ENTDEM. GRUND)	Verfügb.Vermögen-Grundstücke 0%	N	-
1098 NEUMARKT		GRUND (ENTDEM. GRUND)	Verfügb.Vermögen-Grundstücke 0%	N	-
1099 NEUMARKT		GRUND (ENTDEM. GRUND)	Verfügb.Vermögen-Grundstücke 0%	N	-
1100 NEUMARKT		GRUND (ENTDEM. GRUND)	Verfügb.Vermögen-Grundstücke 0%	N	-
1101 NEUMARKT		GRUND (ENTDEM. GRUND)	Unverfügb.Vermögen-Grundstücke mit and.Bestimm. 0%	N	-
1102 NEUMARKT		UNPRODUKTIVE FLAECHE (ENTDEM. GRUND)	Verfügb.Vermögen-Grundstücke 0%	N	-
1103 NEUMARKT		UNPRODUKTIVE FLAECHE (ENTDEM. GRUND)	Verfügb.Vermögen-Grundstücke 0%	N	-
1104 NEUMARKT	RATHAUSRING 6	SITZ DER GEMEINDEPOLIZEI NEUMARKT	Unverfügb.Vermögen-Gebäude mit anderen Bestimm. 2%	N	-
1105 NEUMARKT	BAHNHOFSTRASSE	HAUPTSAMMLER AUER-NEUMARKT FÜR KLÄRANLAGE TRAMIN	Unverfügb.Vermögen-Industriebauten 4%	N	-
1106 NEUMARKT	MARIENSTRASSE	ÖFFENTLICHES GRUNDSTÜCK	Unverfügb.Vermögen-Bürogebäude 2%	N	-
1107 NEUMARKT	INDUSTRIEZONE	ENTDEMAN. GRUNDSTÜCK	Verfügb.Vermögen-Gewerbegebiete 0%	N	-
1108 NEUMARKT		KANAL	Verfügb.Vermögen-Gebäude 2%	N	-
1109 NEUMARKT		KANAL	Verfügb.Vermögen-Grundstücke 0%	N	-
1110 NEUMARKT		KANAL	Verfügb.Vermögen-Grundstücke 0%	N	-
1111 NEUMARKT		KANAL	Verfügb.Vermögen-Grundstücke 0%	N	-
1112 NEUMARKT		KANAL	Verfügb.Vermögen-Grundstücke 0%	N	-
1113 NEUMARKT		KANAL	Verfügb.Vermögen-Grundstücke 0%	N	-
1114 NEUMARKT		KANAL	Verfügb.Vermögen-Grundstücke 0%	N	-
1115 NEUMARKT		KANAL	Verfügb.Vermögen-Grundstücke 0%	N	-
1116 NEUMARKT		KANAL	Verfügb.Vermögen-Grundstücke 0%	N	-
1117 NEUMARKT		KANAL	Verfügb.Vermögen-Grundstücke 0%	N	-
1118 NEUMARKT		KANAL	Verfügb.Vermögen-Grundstücke 0%	N	-
1119 NEUMARKT		GEMEINDESTRASSE	Verfügb.Vermögen-Grundstücke 0%	N	-

VERWALTUNGSGEMEINDE	ADRESSE	BESCHREIBUNG	RECHTLICHE BESTIMMUNG	EINKOMMEN SI/Ja- NO/NEIN	JÄHRLICHE AKTIVE MIETE ZUM 31.12.2016
1120 NEUMARKT		GEMEINDESTRASSE	Verfügb.Vermögen-Grundstücke 0%	N	-
1121 NEUMARKT	INDUSTRIEZONE	ÖFFENTLICHES GRUNDSTÜCK	Verfügb.Vermögen-Grundstücke 0%	N	-
1122 NEUMARKT	INDUSTRIEZONE	ÖFFENTLICHES GRUNDSTÜCK	Verfügb.Vermögen-Grundstücke 0%	N	-
1123 NEUMARKT	INDUSTRIEZONE	OBSTWIESE	Verfügb.Vermögen-Grundstücke 0%	N	-
1124 NEUMARKT		UNPRODUKTIVES GRUNDSTÜCK	Verfügb.Vermögen-Grundstücke 0%	N	-
1125 NEUMARKT		PRODUKTIVFLÄCHE	Unverfügb.Vermögen-Grundstücke mit and.Bestimm. 0%	N	-
1126 NEUMARKT	INDUSTRIEZONE	ENDTDEM. GRUNDSTÜCK	Verfügb.Vermögen-Grundstücke 0%	N	-
1127 NEUMARKT	INDUSTRIEZONE	ENTDEM. GRUNDSTÜCK	Verfügb.Vermögen-Grundstücke 0%	N	-
1128 NEUMARKT	BAHNHOFSTRASSE 10	KATASTER- UND GRUNDBUCHAMT	Unverfügb.Vermögen-Bürogebäude 2%	N	-
1129 NEUMARKT	OBERINSEL	INFRASTRUKTUREN NEUMARKT - OBERINSEL	Verfügb.Vermögen-Gewerbegebiete 0%	N	-
1130 NEUMARKT	OBERINSEL	INFRASTRUKTUREN NEUMARKT - OBERINSEL	Verfügb.Vermögen-Gewerbegebiete 0%	N	-
1131 NEUMARKT	OBERINSEL	INFRASTRUKTUREN NEUMARKT - OBERINSEL	Verfügb.Vermögen-Gewerbegebiete 0%	N	-
1132 NEUMARKT	OBERINSEL	INFRASTRUKTUREN NEUMARKT - OBERINSEL	Verfügb.Vermögen-Gewerbegebiete 0%	N	-
1133 NEUMARKT	OBERINSEL	INFRASTRUKTUREN NEUMARKT - OBERINSEL	Verfügb.Vermögen-Gewerbegebiete 0%	N	-
1134 NEUMARKT	OBERINSEL	INFRASTRUKTUREN NEUMARKT - OBERINSEL	Verfügb.Vermögen-Gewerbegebiete 0%	N	-
1135 NEUMARKT	OBERINSEL	INFRASTRUKTUREN NEUMARKT - OBERINSEL	Verfügb.Vermögen-Gewerbegebiete 0%	N	-
1136 NEUMARKT	OBERINSEL	INFRASTRUKTUREN NEUMARKT - OBERINSEL	Verfügb.Vermögen-Gewerbegebiete 0%	N	-
1137 NEUMARKT	OBERINSEL	INFRASTRUKTUREN NEUMARKT - OBERINSEL	Verfügb.Vermögen-Gewerbegebiete 0%	N	-
1138 NEUMARKT	OBERINSEL	INFRASTRUKTUREN NEUMARKT - OBERINSEL	Verfügb.Vermögen-Gewerbegebiete 0%	N	-
1139 NEUMARKT		STRASSENRELIKTE	Verfügb.Vermögen-Grundstücke 0%	N	-
1140 NEUMARKT		GRUND (ENTDEM. GRUND)	Verfügb.Vermögen-Grundstücke 0%	N	-
1141 NEUMARKT		GRUND (ENTDEM. GRUND)	Verfügb.Vermögen-Grundstücke 0%	N	-
1142 NEUMARKT		GRUND (ENTDEM. GRUND)	Verfügb.Vermögen-Grundstücke 0%	N	-
1143 PFALZEN	PFALZNERSTR. 17	STRASSENRELIKTE K.G. ISSING	Verfügb.Vermögen-Grundstücke 0%	N	-
1144 PFALZEN	PFALZNERSTR. 17	STRASSENRELIKTE K.G. ISSING	Verfügb.Vermögen-Grundstücke 0%	N	-
1145 VÖLS AM SCHLERN		STRASSENRELIKTE	Verfügb.Vermögen-Gebäude 2%	N	-
1146 VÖLS AM SCHLERN		STRASSENRELIKTE	Verfügb.Vermögen-Gebäude 2%	N	-
1147 VÖLS AM SCHLERN		STRASSENRELIKTE	Verfügb.Vermögen-Grundstücke 0%	N	-
1148 VÖLS AM SCHLERN		STRASSENRELIKTE	Verfügb.Vermögen-Grundstücke 0%	N	-
1149 VÖLS AM SCHLERN		STRASSENRELIKTE	Verfügb.Vermögen-Grundstücke 0%	N	-
1150 VÖLS AM SCHLERN		STRASSENRELIKTE	Verfügb.Vermögen-Grundstücke 0%	N	-
1151 VÖLS AM SCHLERN		STRASSENRELIKTE	Verfügb.Vermögen-Grundstücke 0%	N	-
1152 VÖLS AM SCHLERN		BZGM SALTEN-SCHLERN WOHNJ.EX GASTHOF ROSE-PRÖSELS	Unverfügb. Verm.-Gebäude Sanitätsbetr.u.Bez.Gem 3%	N	-
1153 VÖLS AM SCHLERN		BZGM SALTEN-SCHLERN WOHNJ.EX GASTHOF ROSE-PRÖSELS	Unverfügb. Verm.-Gebäude Sanitätsbetr.u.Bez.Gem 3%	N	-
1154 VÖLS AM SCHLERN		EHEM.EISENBAHNLINIE KARDAUN-WAIDBRUCK	Unverfügb.Vermögen-Gebäude mit anderen Bestimm. 2%	N	-
1155 VÖLS AM SCHLERN		EHEM.EISENBAHNLINIE KARDAUN-WAIDBRUCK	Unverfügb.Vermögen-Gebäude mit anderen Bestimm. 2%	N	-
1156 VÖLS AM SCHLERN		EHEM.EISENBAHNLINIE KARDAUN-WAIDBRUCK	Unverfügb.Vermögen-Gebäude mit anderen Bestimm. 2%	N	-
1157 VÖLS AM SCHLERN		EHEM.EISENBAHNLINIE KARDAUN-WAIDBRUCK	Unverfügb.Vermögen-Grundstücke mit and.Bestimm. 0%	N	-
1158 VÖLS AM SCHLERN		EHEM.EISENBAHNLINIE KARDAUN-WAIDBRUCK	Unverfügb.Vermögen-Grundstücke mit and.Bestimm. 0%	N	-
1159 VÖLS AM SCHLERN		EHEM.EISENBAHNLINIE KARDAUN-WAIDBRUCK	Unverfügb.Vermögen-Grundstücke mit and.Bestimm. 0%	N	-
1160 VÖLS AM SCHLERN		EHEM.EISENBAHNLINIE KARDAUN-WAIDBRUCK	Unverfügb.Vermögen-Grundstücke mit and.Bestimm. 0%	N	-
1161 VÖLS AM SCHLERN		EHEM.EISENBAHNLINIE KARDAUN-WAIDBRUCK	Unverfügb.Vermögen-Grundstücke mit and.Bestimm. 0%	N	-
1162 VÖLS AM SCHLERN		EHEM.EISENBAHNLINIE KARDAUN-WAIDBRUCK	Unverfügb.Vermögen-Grundstücke mit and.Bestimm. 0%	N	-
1163 VÖLS AM SCHLERN		EHEM.EISENBAHNLINIE KARDAUN-WAIDBRUCK	Unverfügb.Vermögen-Grundstücke mit and.Bestimm. 0%	N	-
1164 VÖLS AM SCHLERN		EHEM.EISENBAHNLINIE KARDAUN-WAIDBRUCK	Unverfügb.Vermögen-Grundstücke mit and.Bestimm. 0%	N	-
1165 VÖLS AM SCHLERN		EHEM.EISENBAHNLINIE KARDAUN-WAIDBRUCK	Unverfügb.Vermögen-Grundstücke mit and.Bestimm. 0%	N	-
1166 FRANZENSFESTE	FORTEZZA	"ARCHÄOLOGISCHE ZONE ""REIFERFELDEN""	Unverfügb.Vermögen-Grundstücke mit and.Bestimm. 0%	N	-
1167 FRANZENSFESTE	FORTEZZA	"ARCHÄOLOGISCHE ZONE ""REIFERFELDEN""	Unverfügb.Vermögen-Grundstücke mit and.Bestimm. 0%	N	-
1168 FRANZENSFESTE	NÄHE FESTUNG FRANZENSFESTE	SCHAUBUNKER PRA DI SOTTO	Öffentliches Gut - Denkmäler - Gebäude 0%	N	-
1169 FRANZENSFESTE	NÄHE FESTUNG FRANZENSFESTE	SCHAUBUNKER PRA DI SOTTO	Öffentliches Gut - Denkmäler - Gebäude 0%	N	-
1170 FRANZENSFESTE	NÄHE FESTUNG FRANZENSFESTE	SCHAUBUNKER PRA DI SOTTO	Öffentliches Gut - Denkmäler - Gebäude 0%	N	-

VERWALTUNGSGEMEINDE	ADRESSE	BESCHREIBUNG	RECHTLICHE BESTIMMUNG	EINKOMMEN SI/Ja- NO/NEIN	JÄHRLICHE AKTIVE MIETE ZUM 31.12.2016		
1171		FRANZENSFESTE	NÄHE FESTUNG FRANZENSFESTE	SCHAUBUNKER PRA DI SOTTO	Öffentliches Gut - Denkmäler - Gebäude 0%	N	-
1172		FRANZENSFESTE	NÄHE FESTUNG FRANZENSFESTE	SCHAUBUNKER PRA DI SOTTO	Öffentliches Gut - Denkmäler - Gebäude 0%	N	-
1173		FRANZENSFESTE	NÄHE FESTUNG FRANZENSFESTE	SCHAUBUNKER PRA DI SOTTO	Öffentliches Gut - Denkmäler - Gebäude 0%	N	-
1174		FRANZENSFESTE	NÄHE FESTUNG FRANZENSFESTE	SCHAUBUNKER PRA DI SOTTO	Öffentliches Gut - Denkmäler - Grundstücke 0%	N	-
1175		FRANZENSFESTE	NÄHE FESTUNG FRANZENSFESTE	SCHAUBUNKER PRA DI SOTTO	Öffentliches Gut - Denkmäler - Grundstücke 0%	N	-
1176		FRANZENSFESTE		FESTUNG FRANZENSFESTE	Unverfüg. Vermögen-Museen, Biblioth.Theater 2%	N	-
1177		FRANZENSFESTE		FESTUNG FRANZENSFESTE	Unverfüg. Vermögen-Museen, Biblioth.Theater 2%	N	-
1178		FRANZENSFESTE		FESTUNG FRANZENSFESTE	Unverfüg. Vermögen-Museen, Biblioth.Theater 2%	N	-
1179		FRANZENSFESTE		FESTUNG FRANZENSFESTE	Unverfüg. Vermögen-Museen, Biblioth.Theater 2%	N	-
1180		FRANZENSFESTE		FESTUNG FRANZENSFESTE	Unverfüg. Vermögen-Museen, Biblioth.Theater 2%	N	-
1181		FRANZENSFESTE		FESTUNG FRANZENSFESTE	Unverfüg. Vermögen-Museen, Biblioth.Theater 2%	N	-
1182		FRANZENSFESTE		FESTUNG FRANZENSFESTE	Unverfüg. Vermögen-Museen, Biblioth.Theater 2%	N	-
1183		FRANZENSFESTE		FESTUNG FRANZENSFESTE	Unverfüg. Vermögen-Museen, Biblioth.Theater 2%	N	-
1184		FRANZENSFESTE		FESTUNG FRANZENSFESTE	Unverfüg. Vermögen-Museen, Biblioth.Theater 2%	N	-
1185		FRANZENSFESTE		FESTUNG FRANZENSFESTE	Unverfüg. Vermögen-Museen, Biblioth.Theater 2%	N	-
1186		FRANZENSFESTE		FESTUNG FRANZENSFESTE	Unverfüg. Vermögen-Museen, Biblioth.Theater 2%	N	-
1187		FRANZENSFESTE		FESTUNG FRANZENSFESTE	Unverfüg. Vermögen-Museen, Biblioth.Theater 2%	N	-
1188		FRANZENSFESTE		FESTUNG FRANZENSFESTE	Unverfüg. Vermögen-Museen, Biblioth.Theater 2%	N	-
1189		FRANZENSFESTE		FESTUNG FRANZENSFESTE	Unverfüg. Vermögen-Museen, Biblioth.Theater 2%	N	-
1190		FRANZENSFESTE		FESTUNG FRANZENSFESTE	Unverfüg. Vermögen-Museen, Biblioth.Theater 2%	N	-
1191		FRANZENSFESTE		FESTUNG FRANZENSFESTE	Unverfüg. Vermögen-Museen, Biblioth.Theater 2%	N	-
1192		FRANZENSFESTE		FESTUNG FRANZENSFESTE	Unverfüg. Vermögen-Museen, Biblioth.Theater 2%	N	-
1193		FRANZENSFESTE		FESTUNG FRANZENSFESTE	Unverfüg. Vermögen-Museen, Biblioth.Theater 2%	N	-
1194		FRANZENSFESTE		FESTUNG FRANZENSFESTE	Unverfüg. Vermögen-Museen, Biblioth.Theater 2%	N	-
1195		FRANZENSFESTE		FESTUNG FRANZENSFESTE	Unverfüg. Vermögen-Museen, Biblioth.Theater 2%	N	-
1196		FRANZENSFESTE		FESTUNG FRANZENSFESTE	Unverfüg. Vermögen-Museen, Biblioth.Theater 2%	N	-
1197		FRANZENSFESTE		FESTUNG FRANZENSFESTE	Unverfüg. Vermögen-Museen, Biblioth.Theater 2%	N	-
1198		FRANZENSFESTE		FESTUNG FRANZENSFESTE	Unverfüg. Vermögen-Museen, Biblioth.Theater 2%	N	-
1199		FRANZENSFESTE		FESTUNG FRANZENSFESTE	Unverfüg. Vermögen-Museen, Biblioth.Theater 2%	N	-
1200		FRANZENSFESTE		WALD	Verfüg. Vermögen-Grundstücke 0%	N	-
1201		VILLNÖSS	TREBICH 1	NATURPARKHAUS VILLNÖSS	Unverfüg. Vermögen-Güter u. Landsschaftsschutz 0%	N	-
1202		VILLNÖSS	TREBICH 1	NATURPARKHAUS VILLNÖSS	Unverfüg. Vermögen-Güter u. Landsschaftsschutz 0%	N	-
1203		VILLNÖSS	TREBICH 1	NATURPARKHAUS VILLNÖSS	Unverfüg. Vermögen-Güter u. Landsschaftsschutz 0%	N	-
1204		VILLNÖSS	TREBICH 1	NATURPARKHAUS VILLNÖSS	Unverfüg. Vermögen-Güter u. Landsschaftsschutz 0%	N	-
1205		VILLNÖSS	TREBICH 1	NATURPARKHAUS VILLNÖSS	Unverfüg. Vermögen-Güter u. Landsschaftsschutz 0%	N	-
1206		VILLNÖSS	TREBICH 1	NATURPARKHAUS VILLNÖSS	Unverfüg. Vermögen-Güter u. Landsschaftsschutz 0%	N	-
1207		VILLNÖSS	KREUZKOFELJOCH 68	SCHLÜTERHÜTTE	Unverfüg. Vermögen-Gebäude mit anderen Bestimm. 2%	S/J	22.965,90
1208		VILLNÖSS	KREUZKOFELJOCH 68	SCHLÜTERHÜTTE	Unverfüg. Vermögen-Grundstücke mit and. Bestimm. 0%	N	-
1209		VILLNÖSS		STRASSENRELIKTE	Verfüg. Vermögen-Grundstücke 0%	N	-
1210		VILLNÖSS		STRASSENRELIKTE	Verfüg. Vermögen-Grundstücke 0%	N	-
1211		VILLNÖSS		STRASSENRELIKTE	Verfüg. Vermögen-Grundstücke 0%	N	-
1212		GAIS		ENTDEM. WASSERLAUF AHRNBACHARM	Verfüg. Vermögen-Grundstücke 0%	N	-
1213		GAIS	UTTENHEIM	NATURDENKMAL "MÄANDERBACH"	Verfüg. Vermögen-Grundstücke 0%	N	-
1214		GAIS	UTTENHEIM	NATURDENKMAL "MÄANDERBACH"	Verfüg. Vermögen-Grundstücke 0%	N	-
1215		GARGAZON		"BIOTOP ""GARGAZONER LACK"""	Unverfüg. Vermögen-Güter u. Landsschaftsschutz 0%	N	-
1216		GARGAZON	GARTENSTRASSE	ENTDEM. GRUND	Verfüg. Vermögen-Grundstücke 0%	N	-
1217		GARGAZON	GARTENSTRASSE	ENTDEM. GRUND	Verfüg. Vermögen-Grundstücke 0%	N	-
1218		GARGAZON	GARTENSTRASSE	ENTDEM. GRUND	Verfüg. Vermögen-Grundstücke 0%	N	-
1219		GARGAZON		GRUENDE	Unverfüg. Vermögen-Landwrt. Betriebe-Grundstücke 0%	N	-
1220		GLURNS	FLORASTR.	"EHM. MILITÄRKASERNE ""PETITTI DI RORETO"" GLURNS"	Verfüg. Vermögen-Grundstücke 0%	N	-
1221		GLURNS	FLORASTRASSE	ELEKTROKABINE	Verfüg. Vermögen-Gebäude 2%	N	-

VERWALTUNGSGEMEINDE	ADRESSE	BESCHREIBUNG	RECHTLICHE BESTIMMUNG	EINKOMMEN SI/Ja- NO/NEIN	JÄHRLICHE AKTIVE MIETE ZUM 31.12.2016	
1222	GLURNS	FLORASTRASSE	ELEKTROKABINE	Verfügb.Vermögen-Grundstücke 0%	N	-
1223	GLURNS	PUNIBACH	TEIL DES PUNI-BACHES	Verfügb.Vermögen-Grundstücke 0%	N	-
1224	WENGEN		ENTDEM. WASSERLAUF	Verfügb.Vermögen-Grundstücke 0%	N	-
1225	WENGEN		STRASSENRELIKT	Verfügb.Vermögen-Grundstücke 0%	N	-
1226	LATSCH	SCHLOSSWEG 1	BURGRUINE UNTERMONTANI	Öffentliches Gut - Denkmäler - Grundstücke 0%	N	-
1227	LATSCH	BAHNHOFSTR. 4	VINSCHGER BAHN - MERAN-MALS	Öffentliches Gut-Eisenbahnen-Gebäude 2%	N	-
1228	LATSCH	BAHNHOFSTR. 4	VINSCHGER BAHN - MERAN-MALS	Öffentliches Gut-Eisenbahnen-Gebäude 2%	N	-
1229	LATSCH	BAHNHOFSTR. 4	VINSCHGER BAHN - MERAN-MALS	Öffentliches Gut-Eisenbahnen-Gebäude 2%	N	-
1230	LATSCH	BAHNHOFSTR. 4	VINSCHGER BAHN - MERAN-MALS	Öffentliches Gut-Eisenbahnen-Grundstücke 0%	N	-
1231	LATSCH	BAHNHOFSTR. 4	VINSCHGER BAHN - MERAN-MALS	Öffentliches Gut-Eisenbahnen-Grundstücke 0%	N	-
1232	LATSCH	BAHNHOFSTR. 4	VINSCHGER BAHN - MERAN-MALS	Öffentliches Gut-Eisenbahnen-Grundstücke 0%	N	-
1233	LATSCH	BAHNHOFSTR. 4	VINSCHGER BAHN - MERAN-MALS	Öffentliches Gut-Eisenbahnen-Grundstücke 0%	N	-
1234	LATSCH	BAHNHOFSTR. 4	VINSCHGER BAHN - MERAN-MALS	Öffentliches Gut-Eisenbahnen-Grundstücke 0%	N	-
1235	LATSCH	BAHNHOFSTR. 4	VINSCHGER BAHN - MERAN-MALS	Öffentliches Gut-Eisenbahnen-Grundstücke 0%	N	-
1236	LATSCH	BAHNHOFSTR. 4	VINSCHGER BAHN - MERAN-MALS	Öffentliches Gut-Eisenbahnen-Grundstücke 0%	N	-
1237	LATSCH	BAHNHOFSTR. 4	VINSCHGER BAHN - MERAN-MALS	Öffentliches Gut-Eisenbahnen-Grundstücke 0%	N	-
1238	LATSCH	BAHNHOFSTR. 4	VINSCHGER BAHN - MERAN-MALS	Öffentliches Gut-Eisenbahnen-Grundstücke 0%	N	-
1239	LATSCH	BAHNHOFSTR. 4	VINSCHGER BAHN - MERAN-MALS	Öffentliches Gut-Eisenbahnen-Grundstücke 0%	N	-
1240	LATSCH	BAHNHOFSTR. 4	VINSCHGER BAHN - MERAN-MALS	Öffentliches Gut-Eisenbahnen-Grundstücke 0%	N	-
1241	LATSCH	BAHNHOFSTR. 4	VINSCHGER BAHN - MERAN-MALS	Öffentliches Gut-Eisenbahnen-Grundstücke 0%	N	-
1242	LATSCH	BAHNHOFSTRASSE 18	KONDOMINIUM GAMPER	Unverfügb.Vermögen-Bürogebäude 2%	N	-
1243	LATSCH		VINSCHGER BAHN - MERAN-MALS	Öffentliches Gut-Eisenbahnen-Gebäude 2%	N	-
1244	LATSCH		VINSCHGER BAHN - MERAN-MALS	Öffentliches Gut-Eisenbahnen-Gebäude 2%	N	-
1245	LATSCH		VINSCHGER BAHN - MERAN-MALS	Öffentliches Gut-Eisenbahnen-Gebäude 2%	N	-
1246	LATSCH		VINSCHGER BAHN - MERAN-MALS	Öffentliches Gut-Eisenbahnen-Gebäude 2%	N	-
1247	LATSCH		VINSCHGER BAHN - MERAN-MALS	Öffentliches Gut-Eisenbahnen-Gebäude 2%	N	-
1248	LATSCH		VINSCHGER BAHN - MERAN-MALS	Öffentliches Gut-Eisenbahnen-Grundstücke 0%	N	-
1249	LATSCH		VINSCHGER BAHN - MERAN-MALS	Öffentliches Gut-Eisenbahnen-Grundstücke 0%	N	-
1250	LATSCH		VINSCHGER BAHN - MERAN-MALS	Öffentliches Gut-Eisenbahnen-Grundstücke 0%	N	-
1251	LATSCH		VINSCHGER BAHN - MERAN-MALS	Öffentliches Gut-Eisenbahnen-Grundstücke 0%	N	-
1252	LATSCH		VINSCHGER BAHN - MERAN-MALS	Öffentliches Gut-Eisenbahnen-Grundstücke 0%	N	-
1253	LATSCH		VINSCHGER BAHN - MERAN-MALS	Öffentliches Gut-Eisenbahnen-Grundstücke 0%	N	-
1254	LATSCH		RUINE	Verfügb.Vermögen-Gebäude 2%	N	-
1255	LATSCH		SCHLOSS MONTANI (OBERMONTANI)	Öffentliches Gut - Denkmäler - Gebäude 0%	N	-
1256	LATSCH		KAPELLE DES HL.STEFANS	Unverfügb.Vermögen-f.den Kultus best.Baut.2%	N	-
1257	LATSCH		KAPELLE DES HL.STEFANS	Unverfügb.Vermögen-f.den Kultus best.Baut.2%	N	-
1258	LATSCH		VINSCHGER BAHN - MERAN-MALS	Öffentliches Gut-Eisenbahnen-Grundstücke 0%	N	-
1259	LATSCH		STRASSENRELIKTE	Verfügb.Vermögen-Gebäude 2%	N	-
1260	LATSCH	NÄHE FESTUNG FRANZENSFESTE	SCHLOSS MONTANI (OBERMONTANI)	Öffentliches Gut - Denkmäler - Grundstücke 0%	N	-
1261	ALGUND	FORST	IMMOBILIENKOMPLEX JOSEFSBERG	Unverfügb.Vermögen-Gebäude mit anderen Bestimm. 2%	N	-
1262	ALGUND	FORST	IMMOBILIENKOMPLEX JOSEFSBERG	Unverfügb.Vermögen-Gebäude mit anderen Bestimm. 2%	N	-
1263	ALGUND	FORST	IMMOBILIENKOMPLEX JOSEFSBERG	Unverfügb.Vermögen-Gebäude mit anderen Bestimm. 2%	N	-
1264	ALGUND	FORST	IMMOBILIENKOMPLEX JOSEFSBERG	Unverfügb.Vermögen-Gebäude mit anderen Bestimm. 2%	N	-
1265	ALGUND	FORST	IMMOBILIENKOMPLEX JOSEFSBERG	Unverfügb.Vermögen-Gebäude mit anderen Bestimm. 2%	N	-
1266	ALGUND	FORST	IMMOBILIENKOMPLEX JOSEFSBERG	Unverfügb.Vermögen-Gebäude mit anderen Bestimm. 2%	N	-
1267	ALGUND	FORST	IMMOBILIENKOMPLEX JOSEFSBERG	Unverfügb.Vermögen-Grundstücke mit and.Bestimm. 0%	N	-
1268	ALGUND	FORST	IMMOBILIENKOMPLEX JOSEFSBERG	Unverfügb.Vermögen-Grundstücke mit and.Bestimm. 0%	N	-
1269	ALGUND	FORST	IMMOBILIENKOMPLEX JOSEFSBERG	Unverfügb.Vermögen-Grundstücke mit and.Bestimm. 0%	N	-
1270	ALGUND	FORST	IMMOBILIENKOMPLEX JOSEFSBERG	Unverfügb.Vermögen-Grundstücke mit and.Bestimm. 0%	N	-
1271	ALGUND	FORST	IMMOBILIENKOMPLEX JOSEFSBERG	Unverfügb.Vermögen-Grundstücke mit and.Bestimm. 0%	N	-
1272	ALGUND	FORST	IMMOBILIENKOMPLEX JOSEFSBERG	Unverfügb.Vermögen-Grundstücke mit and.Bestimm. 0%	N	-

VERWALTUNGSGEMEINDE	ADRESSE	BESCHREIBUNG	RECHTLICHE BESTIMMUNG	EINKOMMEN SI/Ja- NO/NEIN	JÄHRLICHE AKTIVE MIETE ZUM 31.12.2016	
1273	ALGUND	VINSCHGER BAHN - MERAN-MALS	Öffentliches Gut-Eisenbahnen-Gebäude 2%	N	-	
1274	ALGUND	VINSCHGER BAHN - MERAN-MALS	Öffentliches Gut-Eisenbahnen-Gebäude 2%	N	-	
1275	ALGUND	VINSCHGER BAHN - MERAN-MALS	Öffentliches Gut-Eisenbahnen-Gebäude 2%	N	-	
1276	ALGUND	VINSCHGER BAHN - MERAN-MALS	Öffentliches Gut-Eisenbahnen-Grundstücke 0%	N	-	
1277	ALGUND	VINSCHGER BAHN - MERAN-MALS	Öffentliches Gut-Eisenbahnen-Grundstücke 0%	N	-	
1278	ALGUND	VINSCHGER BAHN - MERAN-MALS	Öffentliches Gut-Eisenbahnen-Grundstücke 0%	N	-	
1279	ALGUND	VINSCHGER BAHN - MERAN-MALS	Öffentliches Gut-Eisenbahnen-Grundstücke 0%	N	-	
1280	ALGUND	VINSCHGER BAHN - MERAN-MALS	Öffentliches Gut-Eisenbahnen-Grundstücke 0%	N	-	
1281	ALGUND	VINSCHGER BAHN - MERAN-MALS	Öffentliches Gut-Eisenbahnen-Grundstücke 0%	N	-	
1282	ALGUND	VINSCHGER BAHN - MERAN-MALS	Öffentliches Gut-Eisenbahnen-Grundstücke 0%	N	-	
1283	ALGUND	GRUND (ENTDEM.GRÜNDE)	Verfügb.Vermögen-Grundstücke 0%	N	-	
1284	ALGUND	GRUND (ENTDEM.GRÜNDE)	Verfügb.Vermögen-Grundstücke 0%	N	-	
1285	ALGUND	GRUND (ENTDEM.GRÜNDE)	Verfügb.Vermögen-Grundstücke 0%	N	-	
1286	ALGUND	VINSCHGER BAHN - MERAN-MALS	Öffentliches Gut-Eisenbahnen-Gebäude 2%	N	-	
1287	ALGUND	VINSCHGER BAHN - MERAN-MALS	Öffentliches Gut-Eisenbahnen-Gebäude 2%	N	-	
1288	ALGUND	VINSCHGER BAHN - MERAN-MALS	Öffentliches Gut-Eisenbahnen-Grundstücke 0%	N	-	
1289	ALGUND	VINSCHGER BAHN - MERAN-MALS	Öffentliches Gut-Eisenbahnen-Grundstücke 0%	N	-	
1290	ALGUND	VINSCHGER BAHN - MERAN-MALS	Öffentliches Gut-Eisenbahnen-Grundstücke 0%	N	-	
1291	ALGUND	VINSCHGER BAHN - MERAN-MALS	Öffentliches Gut-Eisenbahnen-Bahnnetz 2%	N	-	
1292	LAJEN	INDUSTRIEZONE PONTIVES WALD	Verfügb.Vermögen-Grundstücke 0%	N	-	
1293	LAJEN	WALD	Verfügb.Vermögen-Grundstücke 0%	N	-	
1294	LAJEN	INDUSTRIEZONE PONTIVES	Verfügb.Vermögen-Gewerbegebiete 0%	N	-	
1295	LAJEN	INDUSTRIEZONE PONTIVES	Verfügb.Vermögen-Gewerbegebiete 0%	N	-	
1296	LAJEN	INDUSTRIEZONE PONTIVES	Verfügb.Vermögen-Gewerbegebiete 0%	N	-	
1297	LAJEN	INDUSTRIEZONE PONTIVES	Verfügb.Vermögen-Gewerbegebiete 0%	N	-	
1298	LAJEN	INDUSTRIEZONE PONTIVES	Verfügb.Vermögen-Gewerbegebiete 0%	N	-	
1299	LAJEN	INDUSTRIEZONE PONTIVES	Verfügb.Vermögen-Gewerbegebiete 0%	N	-	
1300	LAJEN	INDUSTRIEZONE PONTIVES	Verfügb.Vermögen-Gewerbegebiete 0%	N	-	
1301	LEIFERS	UNTERBERGSTRASSE 2	BIOLOGISCHES LABOR (UNTERBERGHOF)	Unverfügb. Vermögen-Bauhöfe,Lager,Laboratorien 2%	N	-
1302	LEIFERS	UNTERBERGSTRASSE 2	BIOLOGISCHES LABOR (UNTERBERGHOF)	Unverfügb. Vermögen-Bauhöfe,Lager,Laboratorien 2%	N	-
1303	LEIFERS	UNTERBERGSTRASSE 2	BIOLOGISCHES LABOR (UNTERBERGHOF)	Verfügb.Vermögen-Grundstücke 0%	N	-
1304	LEIFERS	UNTERBERGSTRASSE 2	BIOLOGISCHES LABOR (UNTERBERGHOF)	Unverfügb. Vermögen-Bauhöfe,Lager,Laboratorien 2%	N	-
1305	LEIFERS	INNERHOFERSTRASSE 15	GESUNDHEITS- U.SOZIALSPRENGEL LEIFERS	Unverfügb. Verm.-Gebäude Sanitätsbetr.u.Bez.Gem 3%	N	-
1306	LEIFERS	INNERHOFERSTRASSE 15	GESUNDHEITS- U.SOZIALSPRENGEL LEIFERS	Unverfügb. Verm.-Gebäude Sanitätsbetr.u.Bez.Gem 3%	N	-
1307	LEIFERS	PRODUKTIONSZONE WURZA 1.PHASE	Verfügb.Vermögen-Gewerbegebiete 0%	N	-	
1308	LEIFERS	PRODUKTIONSZONE WURZA 1.PHASE	Verfügb.Vermögen-Gewerbegebiete 0%	N	-	
1309	LEIFERS	PRODUKTIONSZONE WURZA 1.PHASE	Verfügb.Vermögen-Gewerbegebiete 0%	N	-	
1310	LEIFERS	PRODUKTIONSZONE WURZA 1.PHASE	Verfügb.Vermögen-Gewerbegebiete 0%	N	-	
1311	LEIFERS	PRODUKTIONSZONE WURZA 1.PHASE	Verfügb.Vermögen-Gewerbegebiete 0%	N	-	
1312	LEIFERS	PRODUKTIONSZONE WURZA 1.PHASE	Verfügb.Vermögen-Gewerbegebiete 0%	N	-	
1313	LEIFERS	PRODUKTIONSZONE WURZA 1.PHASE	Verfügb.Vermögen-Gewerbegebiete 0%	N	-	
1314	LEIFERS	PRODUKTIONSZONE WURZA 1.PHASE	Verfügb.Vermögen-Gewerbegebiete 0%	N	-	
1315	LEIFERS	PRODUKTIONSZONE WURZA 1.PHASE	Verfügb.Vermögen-Gewerbegebiete 0%	N	-	
1316	LEIFERS	PRODUKTIONSZONE WURZA 1.PHASE	Verfügb.Vermögen-Gewerbegebiete 0%	N	-	
1317	LEIFERS	PRODUKTIONSZONE WURZA 1.PHASE	Verfügb.Vermögen-Gewerbegebiete 0%	N	-	
1318	LEIFERS	PRODUKTIONSZONE WURZA 1.PHASE	Verfügb.Vermögen-Gewerbegebiete 0%	N	-	
1319	LEIFERS	PRODUKTIONSZONE WURZA 1.PHASE	Verfügb.Vermögen-Gewerbegebiete 0%	N	-	
1320	LEIFERS	PRODUKTIONSZONE WURZA 1.PHASE	Verfügb.Vermögen-Gewerbegebiete 0%	N	-	
1321	LEIFERS	PRODUKTIONSZONE WURZA 1.PHASE	Verfügb.Vermögen-Gewerbegebiete 0%	N	-	
1322	LEIFERS	PRODUKTIONSZONE WURZA 1.PHASE	Verfügb.Vermögen-Gewerbegebiete 0%	N	-	
1323	LEIFERS	PRODUKTIONSZONE WURZA 1.PHASE	Verfügb.Vermögen-Gewerbegebiete 0%	N	-	

VERWALTUNGSGEMEINDE	ADRESSE	BESCHREIBUNG	RECHTLICHE BESTIMMUNG	EINKOMMEN SI/Ja- NO/NEIN	JÄHRLICHE AKTIVE MIETE ZUM 31.12.2016
1324 LEIFERS	WEISSENSTEINER STR., 100	"HAUS EMMAUS - PROV. IMMOB. ""EX PENSION MOSER""	Unverfüg.Vermögen-Krankenh.ausser Sanitätsb. 3%	N	-
1325 LEIFERS	WEISSENSTEINER STR., 100	"HAUS EMMAUS - PROV. IMMOB. ""EX PENSION MOSER""	Unverfüg.Vermögen-Krankenh.ausser Sanitätsb. 3%	N	-
1326 LEIFERS	WEISSENSTEINER STR., 100	"HAUS EMMAUS - PROV. IMMOB. ""EX PENSION MOSER""	Unverfüg.Vermögen-Grundstücke mit and.Bestimm. 0%	N	-
1327 LEIFERS	WEISSENSTEINER STR., 100	"HAUS EMMAUS - PROV. IMMOB. ""EX PENSION MOSER""	Unverfüg.Vermögen-Grundstücke mit and.Bestimm. 0%	N	-
1328 LEIFERS	MAIER HOF	LUFTSCHUTZKELLER	Verfüg.Vermögen-Grundstücke 0%	N	-
1329 LANA	LUIS ZUEGG PARK	ENTDEMANIALISIRTER GRUND	Verfüg.Vermögen-Gebäude 2%	N	-
1330 LANA	LUIS ZUEGG PARK	ENTDEMANIALISIRTER GRUND	Verfüg.Vermögen-Grundstücke 0%	N	-
1331 LANA	INDUSTRIEZONE 20	INDUSTRIEZONE	Verfüg.Vermögen-Gewerbegebiete 0%	N	-
1332 LANA	INDUSTRIEZONE 20	INDUSTRIEZONE	Verfüg.Vermögen-Gewerbegebiete 0%	N	-
1333 LANA	INDUSTRIEZONE 20	INDUSTRIEZONE	Verfüg.Vermögen-Gewerbegebiete 0%	N	-
1334 LANA	INDUSTRIEZONE 20	INDUSTRIEZONE	Verfüg.Vermögen-Gewerbegebiete 0%	N	-
1335 LANA	INDUSTRIEZONE 20	INDUSTRIEZONE	Verfüg.Vermögen-Gewerbegebiete 0%	S/J	1.340,40
1336 LANA	TISNER AUEN	ERWEITERUNG DEPONIE TISNER AUEN	Unverfüg.Vermögen-Industriebauten 4%	N	-
1337 LANA	TISNER AUEN	ERWEITERUNG DEPONIE TISNER AUEN	Unverfüg.Vermögen-Industriebauten 4%	N	-
1338 LANA	TISNER AUEN	ERWEITERUNG DEPONIE TISNER AUEN	Unverfüg.Vermögen-Industriebauten 4%	N	-
1339 LANA	TISNER AUEN	ERWEITERUNG DEPONIE TISNER AUEN	Unverfüg.Vermögen-Industriebauten 4%	N	-
1340 LANA	TISNER AUEN	ERWEITERUNG DEPONIE TISNER AUEN	Unverfüg.Vermögen-Industriebauten 4%	N	-
1341 LANA	TISNER AUEN	ERWEITERUNG DEPONIE TISNER AUEN	Unverfüg.Vermögen-Industriebauten 4%	N	-
1342 LANA	TISNER AUEN	ERWEITERUNG DEPONIE TISNER AUEN	Unverfüg.Vermögen-Industriebauten 4%	N	-
1343 LANA	TISNER AUEN	ERWEITERUNG DEPONIE TISNER AUEN	Unverfüg.Vermögen-Industriebauten 4%	N	-
1344 LANA	LÄNDGASSE, 1	KONDOMINIUM AM LÄNDPLATZ	Unverfüg.Vermögen-Bürogebäude 2%	N	-
1345 LANA	FRANZ HÖFLER STR. 6	KONDOMINIUM ZEDER	Unverfüg. Verm.-Gebäude Sanitätsbetr.u.Bez.Gem 3%	S/J	36.300,00
1346 LANA		MOBILITÄTSZENTRUM LANA	Unverfüg.Vermögen-Gebäude mit anderen Bestimm. 2%	N	-
1347 LANA		MOBILITÄTSZENTRUM LANA	Unverfüg.Vermögen-Grundstücke mit and.Bestimm. 0%	N	-
1348 LANA	FRANZ-HOEFLER-STRASSE, 2/A	KONDOMINIUM GARTENRESIDENCE	Unverfüg.Vermögen-Bürogebäude 2%	N	-
1349 LANA	ANDREAS HOFER STR. 2/A	GESUNDHEITS- U. SOZIALSPRENGEL LANA (NEU)	Unverfüg. Verm.-Gebäude Sanitätsbetr.u.Bez.Gem 3%	N	-
1350 LANA	ANDREAS HOFER STR. 2/A	GESUNDHEITS- U. SOZIALSPRENGEL LANA (NEU)	Unverfüg. Verm.-Gebäude Sanitätsbetr.u.Bez.Gem 3%	N	-
1351 LANA	ANDREAS HOFER STR. 2/A	GESUNDHEITS- U. SOZIALSPRENGEL LANA (NEU)	Unverfüg. Verm.-Gebäude Sanitätsbetr.u.Bez.Gem 3%	N	-
1352 LANA	PETER ANICHSTR. 5 - INDUSTRIEZON	MENSA LANA	Unverfüg.Vermögen-Gebäude mit anderen Bestimm. 2%	S/J	6.878,88
1353 LANA	ETSCHDAMM/MITTERLANA	UNPRODUKTIVE FLÄCHE	Verfüg.Vermögen-Grundstücke 0%	N	-
1354 LANA		STRASSENRELIKTE	Verfüg.Vermögen-Grundstücke 0%	N	-
1355 LAAS		GRÜNDE (ENTDEM. GRÜNDE)	Verfüg.Vermögen-Grundstücke 0%	N	-
1356 LAAS		GRÜNDE (ENTDEM. GRÜNDE)	Verfüg.Vermögen-Grundstücke 0%	N	-
1357 LAAS		GRÜNDE (ENTDEM. GRÜNDE)	Verfüg.Vermögen-Grundstücke 0%	N	-
1358 LAAS		GRÜNDE (ENTDEM. GRÜNDE)	Verfüg.Vermögen-Grundstücke 0%	N	-
1359 LAAS		GRÜNDE (ENTDEM. GRÜNDE)	Verfüg.Vermögen-Grundstücke 0%	N	-
1360 LAAS		GRÜNDE (ENTDEM. GRÜNDE)	Verfüg.Vermögen-Grundstücke 0%	N	-
1361 LAAS		GRÜNDE (ENTDEM. GRÜNDE)	Verfüg.Vermögen-Grundstücke 0%	N	-
1362 LAAS		GRÜNDE (ENTDEM. GRÜNDE)	Verfüg.Vermögen-Grundstücke 0%	N	-
1363 LAAS		GRÜNDE (ENTDEM. GRÜNDE)	Verfüg.Vermögen-Grundstücke 0%	N	-
1364 LAAS		GRÜNDE (ENTDEM. GRÜNDE)	Verfüg.Vermögen-Grundstücke 0%	N	-
1365 LAAS		GRÜNDE (ENTDEM. GRÜNDE)	Verfüg.Vermögen-Grundstücke 0%	N	-
1366 LAAS		GRÜNDE (ENTDEM. GRÜNDE)	Verfüg.Vermögen-Grundstücke 0%	N	-
1367 LAAS		GRÜNDE (ENTDEM. GRÜNDE)	Verfüg.Vermögen-Grundstücke 0%	N	-
1368 LAAS		GRÜNDE (ENTDEM. GRÜNDE)	Verfüg.Vermögen-Grundstücke 0%	N	-
1369 LAAS		GRÜNDE (ENTDEM. GRÜNDE)	Verfüg.Vermögen-Grundstücke 0%	N	-
1370 LAAS		GRÜNDE (ENTDEM. GRÜNDE)	Verfüg.Vermögen-Grundstücke 0%	N	-
1371 LAAS		GRÜNDE (ENTDEM. GRÜNDE)	Verfüg.Vermögen-Grundstücke 0%	N	-
1372 LAAS		GRÜNDE (ENTDEM. GRÜNDE)	Verfüg.Vermögen-Grundstücke 0%	N	-
1373 LAAS		GRÜNDE (ENTDEM. GRÜNDE)	Verfüg.Vermögen-Grundstücke 0%	N	-
1374 LAAS		GRÜNDE (ENTDEM. GRÜNDE)	Verfüg.Vermögen-Grundstücke 0%	N	-

VERWALTUNGSGEMEINDE	ADRESSE	BESCHREIBUNG	RECHTLICHE BESTIMMUNG	EINKOMMEN SI/Ja- NO/NEIN	JÄHRLICHE AKTIVE MIETE ZUM 31.12.2016
1375 LAAS		GRÜNDE (ENTDEM. GRÜNDE)	Verfügb.Vermögen-Grundstücke 0%	N	-
1376 LAAS		GRÜNDE (ENTDEM. GRÜNDE)	Verfügb.Vermögen-Grundstücke 0%	N	-
1377 LAAS		GRÜNDE (ENTDEM. GRÜNDE)	Verfügb.Vermögen-Grundstücke 0%	N	-
1378 LAAS		GRÜNDE (ENTDEM. GRÜNDE)	Verfügb.Vermögen-Grundstücke 0%	N	-
1379 LAAS		GRÜNDE (ENTDEM. GRÜNDE)	Verfügb.Vermögen-Grundstücke 0%	N	-
1380 LAAS		GRÜNDE (ENTDEM. GRÜNDE)	Verfügb.Vermögen-Grundstücke 0%	N	-
1381 LAAS		GRÜNDE (ENTDEM. GRÜNDE)	Verfügb.Vermögen-Grundstücke 0%	N	-
1382 LAAS		GRÜNDE (ENTDEM. GRÜNDE)	Verfügb.Vermögen-Grundstücke 0%	N	-
1383 LAAS		GRÜNDE (ENTDEM. GRÜNDE)	Verfügb.Vermögen-Grundstücke 0%	N	-
1384 LAAS		GRÜNDE (ENTDEM. GRÜNDE)	Verfügb.Vermögen-Grundstücke 0%	N	-
1385 LAAS		GRÜNDE (ENTDEM. GRÜNDE)	Verfügb.Vermögen-Grundstücke 0%	N	-
1386 LAAS		GRÜNDE (ENTDEM. GRÜNDE)	Verfügb.Vermögen-Grundstücke 0%	N	-
1387 LAAS		VINSCHGER BAHN - MERAN-MALS	Öffentliches Gut-Eisenbahnen-Grundstücke 0%	N	-
1388 LAAS		VINSCHGER BAHN - MERAN-MALS	Öffentliches Gut-Eisenbahnen-Grundstücke 0%	N	-
1389 LAAS		VINSCHGER BAHN - MERAN-MALS	Öffentliches Gut-Eisenbahnen-Grundstücke 0%	N	-
1390 LAAS		VINSCHGER BAHN - MERAN-MALS	Öffentliches Gut-Eisenbahnen-Grundstücke 0%	N	-
1391 LAAS		VINSCHGER BAHN - MERAN-MALS	Öffentliches Gut-Eisenbahnen-Grundstücke 0%	N	-
1392 LAAS		WASSERWAAL	Verfügb.Vermögen-Grundstücke 0%	N	-
1393 LAAS		WASSERWAAL	Verfügb.Vermögen-Grundstücke 0%	N	-
1394 LAAS	SCHULWEG 8 B	FACHSCHULE FÜR STEINBEARBEITUNG LAAS	Unverfügb.Vermögen-Schulen 2%	N	-
1395 LAAS	SCHULWEG 8 B	FACHSCHULE FÜR STEINBEARBEITUNG LAAS	Unverfügb.Vermögen-Schulen 2%	S/J	18.937,60
1396 LAAS		BIOTOP EYRSER AU	Unverfügb.Vermögen-Güter u.Landsschaftsschutz 0%	N	-
1397 LAAS		BIOTOP EYRSER AU	Unverfügb.Vermögen-Güter u.Landsschaftsschutz 0%	N	-
1398 LAAS		BIOTOP EYRSER AU	Unverfügb.Vermögen-Güter u.Landsschaftsschutz 0%	N	-
1399 LAAS		BIOTOP EYRSER AU	Unverfügb.Vermögen-Güter u.Landsschaftsschutz 0%	N	-
1400 LAAS	MONTE DI TRAMONTANA	EHEMALIGE SCHUTZHÜTTE LAASERFERNER	Verfügb.Vermögen-Gebäude 2%	N	-
1401 LAAS	MONTE DI TRAMONTANA	EHEMALIGE SCHUTZHÜTTE LAASERFERNER	Verfügb.Vermögen-Grundstücke 0%	N	-
1402 LAAS		VINSCHGER BAHN MERAN-MALS	Öffentliches Gut-Eisenbahnen-Gebäude 2%	N	-
1403 LAAS		VINSCHGER BAHN MERAN-MALS	Öffentliches Gut-Eisenbahnen-Gebäude 2%	N	-
1404 LAAS		VINSCHGER BAHN MERAN-MALS	Öffentliches Gut-Eisenbahnen-Grundstücke 0%	N	-
1405 LAAS		VINSCHGER BAHN MERAN-MALS	Öffentliches Gut-Eisenbahnen-Grundstücke 0%	N	-
1406 LAAS		VINSCHGER BAHN MERAN-MALS	Öffentliches Gut-Eisenbahnen-Grundstücke 0%	N	-
1407 LAAS		VINSCHGER BAHN MERAN-MALS	Öffentliches Gut-Eisenbahnen-Grundstücke 0%	N	-
1408 LAAS		VINSCHGER BAHN MERAN-MALS	Öffentliches Gut-Eisenbahnen-Grundstücke 0%	N	-
1409 LAAS		VINSCHGER BAHN MERAN-MALS	Öffentliches Gut-Eisenbahnen-Grundstücke 0%	N	-
1410 LAAS		VINSCHGER BAHN MERAN-MALS	Öffentliches Gut-Eisenbahnen-Grundstücke 0%	N	-
1411 LAAS		VINSCHGER BAHN MERAN-MALS	Öffentliches Gut-Eisenbahnen-Grundstücke 0%	N	-
1412 LAAS		VINSCHGER BAHN MERAN-MALS	Öffentliches Gut-Eisenbahnen-Grundstücke 0%	N	-
1413 LAAS		VINSCHGER BAHN MERAN-MALS	Öffentliches Gut-Eisenbahnen-Grundstücke 0%	N	-
1414 LAAS		VINSCHGER BAHN MERAN-MALS	Öffentliches Gut-Eisenbahnen-Grundstücke 0%	N	-
1415 LAAS		VINSCHGER BAHN MERAN-MALS	Öffentliches Gut-Eisenbahnen-Grundstücke 0%	N	-
1416 LAAS		VINSCHGER BAHN MERAN-MALS	Öffentliches Gut-Eisenbahnen-Grundstücke 0%	N	-
1417 LAAS		VINSCHGER BAHN MERAN-MALS	Öffentliches Gut-Eisenbahnen-Grundstücke 0%	N	-
1418 LAAS		VINSCHGER BAHN MERAN-MALS	Öffentliches Gut-Eisenbahnen-Grundstücke 0%	N	-
1419 LAAS		VINSCHGER BAHN MERAN-MALS	Öffentliches Gut-Eisenbahnen-Grundstücke 0%	N	-
1420 LAAS		VINSCHGER BAHN MERAN-MALS	Öffentliches Gut-Eisenbahnen-Grundstücke 0%	N	-
1421 LAAS		VINSCHGER BAHN MERAN-MALS	Öffentliches Gut-Eisenbahnen-Grundstücke 0%	N	-
1422 LAAS		VINSCHGER BAHN MERAN-MALS	Öffentliches Gut-Eisenbahnen-Grundstücke 0%	N	-
1423 LAAS		VINSCHGER BAHN MERAN-MALS	Öffentliches Gut-Eisenbahnen-Grundstücke 0%	N	-
1424 LAAS		VINSCHGER BAHN MERAN-MALS	Öffentliches Gut-Eisenbahnen-Grundstücke 0%	N	-
1425 LAAS		VINSCHGER BAHN MERAN-MALS	Öffentliches Gut-Eisenbahnen-Grundstücke 0%	N	-

VERWALTUNGSGEMEINDE	ADRESSE	BESCHREIBUNG	RECHTLICHE BESTIMMUNG	EINKOMMEN SI/Ja- NO/NEIN	JÄHRLICHE AKTIVE MIETE ZUM 31.12.2016
1426 LAAS		VINSCHGER BAHN MERAN-MALS	Öffentliches Gut-Eisenbahnen-Grundstücke 0%	N	-
1427 LAAS		VINSCHGER BAHN MERAN-MALS	Öffentliches Gut-Eisenbahnen-Grundstücke 0%	N	-
1428 LAAS		VINSCHGER BAHN MERAN-MALS	Öffentliches Gut-Eisenbahnen-Grundstücke 0%	N	-
1429 LAAS		VINSCHGER BAHN MERAN-MALS	Öffentliches Gut-Eisenbahnen-Grundstücke 0%	N	-
1430 LAAS		VINSCHGER BAHN MERAN-MALS	Öffentliches Gut-Eisenbahnen-Grundstücke 0%	N	-
1431 LAAS		VINSCHGER BAHN MERAN-MALS	Öffentliches Gut-Eisenbahnen-Grundstücke 0%	N	-
1432 LAAS		VINSCHGER BAHN MERAN-MALS	Öffentliches Gut-Eisenbahnen-Grundstücke 0%	N	-
1433 LAAS		VINSCHGER BAHN MERAN-MALS	Öffentliches Gut-Eisenbahnen-Grundstücke 0%	N	-
1434 LAAS		VINSCHGER BAHN MERAN-MALS	Öffentliches Gut-Eisenbahnen-Grundstücke 0%	N	-
1435 LAAS		VINSCHGER BAHN MERAN-MALS	Öffentliches Gut-Eisenbahnen-Grundstücke 0%	N	-
1436 LAAS		EHEMALIGE LIEGENSCHAFTEN EISENBAHN	Verfügb. Vermögen-Grundstücke 0%	N	-
1437 LAAS		VINSCHGER BAHN - MERAN-MALS	Öffentliches Gut-Eisenbahnen-Gebäude 2%	N	-
1438 LAAS		VINSCHGER BAHN - MERAN-MALS	Öffentliches Gut-Eisenbahnen-Gebäude 2%	N	-
1439 LAAS		VINSCHGER BAHN - MERAN-MALS	Öffentliches Gut-Eisenbahnen-Gebäude 2%	N	-
1440 LAAS		VINSCHGER BAHN - MERAN-MALS	Öffentliches Gut-Eisenbahnen-Grundstücke 0%	N	-
1441 LAAS		VINSCHGER BAHN - MERAN-MALS	Öffentliches Gut-Eisenbahnen-Grundstücke 0%	N	-
1442 LAAS		VINSCHGER BAHN - MERAN-MALS	Öffentliches Gut-Eisenbahnen-Grundstücke 0%	N	-
1443 LAAS		VINSCHGER BAHN - MERAN-MALS	Öffentliches Gut-Eisenbahnen-Grundstücke 0%	N	-
1444 LAAS		VINSCHGER BAHN - MERAN-MALS	Öffentliches Gut-Eisenbahnen-Grundstücke 0%	N	-
1445 LAAS		VINSCHGER BAHN - MERAN-MALS	Öffentliches Gut-Eisenbahnen-Grundstücke 0%	N	-
1446 LAAS		VINSCHGER BAHN - MERAN-MALS	Öffentliches Gut-Eisenbahnen-Grundstücke 0%	N	-
1447 MARGREID AN DER WEINSTRASS		GRUND (ENTDEM. GRUND)	Verfügb. Vermögen-Grundstücke 0%	N	-
1448 MARGREID AN DER WEINSTRASS		GRUND (ENTDEM. GRUND)	Verfügb. Vermögen-Grundstücke 0%	N	-
1449 MARGREID AN DER WEINSTRASS		GRUND (ENTDEM. GRUND)	Verfügb. Vermögen-Grundstücke 0%	N	-
1450 MARGREID AN DER WEINSTRASS		GRUND (ENTDEM. GRUND)	Verfügb. Vermögen-Grundstücke 0%	N	-
1451 MARGREID AN DER WEINSTRASS		GRUND (ENTDEM. GRUND)	Verfügb. Vermögen-Grundstücke 0%	N	-
1452 MARGREID AN DER WEINSTRASS		ABWASSERGRÄBEN - EHEM.REGION	Verfügb. Vermögen-Grundstücke 0%	N	-
1453 MARGREID AN DER WEINSTRASS		ABWASSERGRÄBEN - EHEM.REGION	Verfügb. Vermögen-Grundstücke 0%	N	-
1454 MARGREID AN DER WEINSTRASS		ABWASSERGRÄBEN - EHEM.REGION	Verfügb. Vermögen-Grundstücke 0%	N	-
1455 MARGREID AN DER WEINSTRASS		ABWASSERGRÄBEN - EHEM.REGION	Verfügb. Vermögen-Grundstücke 0%	N	-
1456 MALS IM VINSCHGAU		FACHSCH.LANDW."FÜRSTENBURG"-GRUNDST.F.BAU WERKSTÄTTI	Unverfügb. Vermögen-Schulen 2%	N	-
1457 MALS IM VINSCHGAU		FACHSCH.LANDW."FÜRSTENBURG"-GRUNDST.F.BAU WERKSTÄTTI	Unverfügb. Vermögen-Schulen 2%	N	-
1458 MALS IM VINSCHGAU		FACHSCH.LANDW."FÜRSTENBURG"-GRUNDST.F.BAU WERKSTÄTTI	Unverfügb. Vermögen-Schulen 2%	N	-
1459 MALS IM VINSCHGAU		FACHSCH.LANDW."FÜRSTENBURG"-GRUNDST.F.BAU WERKSTÄTTI	Unverfügb. Vermögen-Schulen 2%	N	-
1460 MALS IM VINSCHGAU		FACHSCH.LANDW."FÜRSTENBURG"-GRUNDST.F.BAU WERKSTÄTTI	Unverfügb. Vermögen-Schulen 2%	N	-
1461 MALS IM VINSCHGAU		FACHSCH.LANDW."FÜRSTENBURG"-GRUNDST.F.BAU WERKSTÄTTI	Unverfügb. Vermögen-Schulen 2%	N	-
1462 MALS IM VINSCHGAU		FACHSCH.LANDW."FÜRSTENBURG"-GRUNDST.F.BAU WERKSTÄTTI	Unverfügb. Vermögen-Schulen 2%	N	-
1463 MALS IM VINSCHGAU	BURGEIS 7	SCHÜLERHEIM FÜRSTENBURG	Unverfügb. Vermögen-Grundstücke mit and.Bestimm. 0%	N	-
1464 MALS IM VINSCHGAU	BURGEIS 7	SCHÜLERHEIM FÜRSTENBURG	Unverfügb. Vermögen-Grundstücke mit and.Bestimm. 0%	N	-
1465 MALS IM VINSCHGAU	BURGEIS 7	SCHÜLERHEIM FÜRSTENBURG	Unverfügb. Vermögen-Grundstücke mit and.Bestimm. 0%	N	-
1466 MALS IM VINSCHGAU		STRASSENRELIKTE	Verfügb. Vermögen-Grundstücke 0%	N	-
1467 MALS IM VINSCHGAU	SCHLEISERSTRASSE	WIESE	Verfügb. Vermögen-Grundstücke 0%	N	-
1468 MALS IM VINSCHGAU		GRÜNDE (ENTDEM. GRÜNDE)	Verfügb. Vermögen-Grundstücke 0%	N	-
1469 MALS IM VINSCHGAU		GRÜNDE (ENTDEM. GRÜNDE)	Verfügb. Vermögen-Grundstücke 0%	N	-
1470 MALS IM VINSCHGAU		GRÜNDE (ENTDEM. GRÜNDE)	Verfügb. Vermögen-Grundstücke 0%	N	-
1471 MALS IM VINSCHGAU		GRÜNDE (ENTDEM. GRÜNDE)	Verfügb. Vermögen-Grundstücke 0%	N	-
1472 MALS IM VINSCHGAU		GRÜNDE (ENTDEM. GRÜNDE)	Verfügb. Vermögen-Grundstücke 0%	N	-
1473 MALS IM VINSCHGAU		GRÜNDE (ENTDEM. GRÜNDE)	Verfügb. Vermögen-Grundstücke 0%	N	-
1474 MALS IM VINSCHGAU		GRÜNDE (ENTDEM. GRÜNDE)	Verfügb. Vermögen-Grundstücke 0%	N	-
1475 MALS IM VINSCHGAU	MARKTGASSE 6	FORSTSTATION MALS	Unverfügb. Vermögen-Bürogebäude 2%	N	-
1476 MALS IM VINSCHGAU	MARKTGASSE 4	GESUNDEHEITS- UND SOZIALSPRENGEL OBERVINSCHGAU	Unverfügb. Verm.-Gebäude Sanitätsbetr.u.Bez.Gem 3%	N	-

VERWALTUNGSGEMEINDE	ADRESSE	BESCHREIBUNG	RECHTLICHE BESTIMMUNG	EINKOMMEN SI/Ja- NO/NEIN	JÄHRLICHE AKTIVE MIETE ZUM 31.12.2016
1477 MALS IM VINSCHGAU	BAHNHOFSTR.10	EHEMALIGES KAPUZINERKLOSTER - REHABILITATIONSDIENST	Unverfüg. Verm.-Gebäude Sanitätsbetr.u.Bez.Gem 3%	N	-
1478 MALS IM VINSCHGAU	STAATSSTR. 9	OBERSCHULZENTRUM MALS	Unverfüg.Vermögen-Schulen 2%	S/J	20.527,86
1479 MALS IM VINSCHGAU	STAATSSTR. 9	OBERSCHULZENTRUM MALS	Unverfüg.Vermögen-Schulen 2%	N	-
1480 MALS IM VINSCHGAU	BAHNHOFSTR.	EHEM. WACKERNELL KASERNE	Verfüg.Vermögen-Gebäude 2%	N	-
1481 MALS IM VINSCHGAU	BAHNHOFSTR.	EHEM. WACKERNELL KASERNE	Verfüg.Vermögen-Gebäude 2%	N	-
1482 MALS IM VINSCHGAU	BAHNHOFSTR.	EHEM. WACKERNELL KASERNE	Verfüg.Vermögen-Gebäude 2%	N	-
1483 MALS IM VINSCHGAU	BAHNHOFSTR.	EHEM. WACKERNELL KASERNE	Verfüg.Vermögen-Gebäude 2%	N	-
1484 MALS IM VINSCHGAU	BAHNHOFSTR.	EHEM. WACKERNELL KASERNE	Verfüg.Vermögen-Gebäude 2%	N	-
1485 MALS IM VINSCHGAU	BAHNHOFSTR.	EHEM. WACKERNELL KASERNE	Verfüg.Vermögen-Gebäude 2%	N	-
1486 MALS IM VINSCHGAU	BAHNHOFSTR.	EHEM. WACKERNELL KASERNE	Verfüg.Vermögen-Gebäude 2%	N	-
1487 MALS IM VINSCHGAU	BAHNHOFSTR.	EHEM. WACKERNELL KASERNE	Verfüg.Vermögen-Gebäude 2%	N	-
1488 MALS IM VINSCHGAU	BAHNHOFSTR.	EHEM. WACKERNELL KASERNE	Verfüg.Vermögen-Grundstücke 0%	N	-
1489 MALS IM VINSCHGAU	GLURNSEYSTRASSE	BUNKER MIT WIESE	Verfüg.Vermögen-Grundstücke 0%	N	-
1490 MALS IM VINSCHGAU	SCHLEISERSTRASSE	BUNKER MIT WIESE UND WAAL	Verfüg.Vermögen-Grundstücke 0%	N	-
1491 MALS IM VINSCHGAU	STAATSSTRASSE	PANZERSPERRE	Verfüg.Vermögen-Grundstücke 0%	N	-
1492 MALS IM VINSCHGAU	STAATSSTRASSE	PANZERSPERRE	Verfüg.Vermögen-Grundstücke 0%	N	-
1493 MALS IM VINSCHGAU	NATIONALSTR. 22	EHEM. ELEKTROKABINE MALS	Verfüg.Vermögen-Gebäude 2%	N	-
1494 MALS IM VINSCHGAU		VINSCHGER BAHN - MERAN-MALS	Öffentliches Gut-Eisenbahnen-Gebäude 2%	N	-
1495 MALS IM VINSCHGAU		VINSCHGER BAHN - MERAN-MALS	Öffentliches Gut-Eisenbahnen-Gebäude 2%	N	-
1496 MALS IM VINSCHGAU		VINSCHGER BAHN - MERAN-MALS	Öffentliches Gut-Eisenbahnen-Gebäude 2%	N	-
1497 MALS IM VINSCHGAU		VINSCHGER BAHN - MERAN-MALS	Öffentliches Gut-Eisenbahnen-Gebäude 2%	N	-
1498 MALS IM VINSCHGAU		VINSCHGER BAHN - MERAN-MALS	Öffentliches Gut-Eisenbahnen-Gebäude 2%	N	-
1499 MALS IM VINSCHGAU		VINSCHGER BAHN - MERAN-MALS	Öffentliches Gut-Eisenbahnen-Gebäude 2%	N	-
1500 MALS IM VINSCHGAU		VINSCHGER BAHN - MERAN-MALS	Öffentliches Gut-Eisenbahnen-Gebäude 2%	N	-
1501 MALS IM VINSCHGAU		VINSCHGER BAHN - MERAN-MALS	Öffentliches Gut-Eisenbahnen-Gebäude 2%	N	-
1502 MALS IM VINSCHGAU		VINSCHGER BAHN - MERAN-MALS	Öffentliches Gut-Eisenbahnen-Gebäude 2%	N	-
1503 MALS IM VINSCHGAU		VINSCHGER BAHN - MERAN-MALS	Öffentliches Gut-Eisenbahnen-Grundstücke 0%	N	-
1504 MALS IM VINSCHGAU		VINSCHGER BAHN - MERAN-MALS	Öffentliches Gut-Eisenbahnen-Grundstücke 0%	N	-
1505 MALS IM VINSCHGAU		VINSCHGER BAHN - MERAN-MALS	Öffentliches Gut-Eisenbahnen-Grundstücke 0%	N	-
1506 MALS IM VINSCHGAU		VINSCHGER BAHN - MERAN-MALS	Öffentliches Gut-Eisenbahnen-Grundstücke 0%	N	-
1507 MALS IM VINSCHGAU		VINSCHGER BAHN - MERAN-MALS	Öffentliches Gut-Eisenbahnen-Grundstücke 0%	N	-
1508 MALS IM VINSCHGAU		VINSCHGER BAHN - MERAN-MALS	Öffentliches Gut-Eisenbahnen-Grundstücke 0%	N	-
1509 MALS IM VINSCHGAU		VINSCHGER BAHN - MERAN-MALS	Öffentliches Gut-Eisenbahnen-Grundstücke 0%	N	-
1510 MALS IM VINSCHGAU		VINSCHGER BAHN - MERAN-MALS	Öffentliches Gut-Eisenbahnen-Grundstücke 0%	N	-
1511 MALS IM VINSCHGAU		VINSCHGER BAHN - MERAN-MALS	Öffentliches Gut-Eisenbahnen-Grundstücke 0%	N	-
1512 MALS IM VINSCHGAU		VINSCHGER BAHN - MERAN-MALS	Öffentliches Gut-Eisenbahnen-Grundstücke 0%	N	-
1513 MALS IM VINSCHGAU		VINSCHGER BAHN - MERAN-MALS	Öffentliches Gut-Eisenbahnen-Grundstücke 0%	N	-
1514 MALS IM VINSCHGAU		VINSCHGER BAHN - MERAN-MALS	Öffentliches Gut-Eisenbahnen-Grundstücke 0%	N	-
1515 MALS IM VINSCHGAU		VINSCHGER BAHN - MERAN-MALS	Öffentliches Gut-Eisenbahnen-Grundstücke 0%	N	-
1516 MALS IM VINSCHGAU	MUNTETSCHINIG	STRASSE NACH MUNTETSCHINIG	Verfüg.Vermögen-Grundstücke 0%	N	-
1517 MALS IM VINSCHGAU	OBERETTESHÜTTE	GRUNDSTÜCK IN DER NÄHE DER OBERETTESHÜTTE	Verfüg.Vermögen-Grundstücke 0%	N	-
1518 MALS IM VINSCHGAU		"BIOTOP ""TROCKENHANG PLANEIL""	Unverfüg.Vermögen-Güter u.Landsschaftsschutz 0%	N	-
1519 MALS IM VINSCHGAU		"BIOTOP ""TROCKENHANG PLANEIL""	Unverfüg.Vermögen-Güter u.Landsschaftsschutz 0%	N	-
1520 MALS IM VINSCHGAU		"BIOTOP ""TROCKENHANG PLANEIL""	Unverfüg.Vermögen-Güter u.Landsschaftsschutz 0%	N	-
1521 MALS IM VINSCHGAU		"BIOTOP ""TROCKENHANG PLANEIL""	Unverfüg.Vermögen-Güter u.Landsschaftsschutz 0%	N	-
1522 MALS IM VINSCHGAU		"BIOTOP ""TROCKENHANG PLANEIL""	Unverfüg.Vermögen-Güter u.Landsschaftsschutz 0%	N	-
1523 MALS IM VINSCHGAU		"BIOTOP ""TROCKENHANG PLANEIL""	Unverfüg.Vermögen-Güter u.Landsschaftsschutz 0%	N	-
1524 MALS IM VINSCHGAU		"BIOTOP ""TROCKENHANG PLANEIL""	Unverfüg.Vermögen-Güter u.Landsschaftsschutz 0%	N	-
1525 MALS IM VINSCHGAU		"BIOTOP ""TROCKENHANG PLANEIL""	Unverfüg.Vermögen-Güter u.Landsschaftsschutz 0%	N	-
1526 MALS IM VINSCHGAU		"BIOTOP ""TROCKENHANG PLANEIL""	Unverfüg.Vermögen-Güter u.Landsschaftsschutz 0%	N	-
1527 MALS IM VINSCHGAU	SCHLINIG	FINANZKASERNE	Verfüg.Vermögen-Gebäude 2%	N	-

VERWALTUNGSGEMEINDE	ADRESSE	BESCHREIBUNG	RECHTLICHE BESTIMMUNG	EINKOMMEN SI/Ja- NO/NEIN	JÄHRLICHE AKTIVE MIETE ZUM 31.12.2016
1579 MALS IM VINSCHGAU	MUNTETSCHINIG	STRASSE NACH MUNTETSCHINIG	Verfügb.Vermögen-Grundstücke 0%	N	-
1580 MALS IM VINSCHGAU	MUNTETSCHINIG	STRASSE NACH MUNTETSCHINIG	Verfügb.Vermögen-Grundstücke 0%	N	-
1581 MALS IM VINSCHGAU	MUNTETSCHINIG	STRASSE NACH MUNTETSCHINIG	Verfügb.Vermögen-Grundstücke 0%	N	-
1582 MALS IM VINSCHGAU	MUNTETSCHINIG	STRASSE NACH MUNTETSCHINIG	Verfügb.Vermögen-Grundstücke 0%	N	-
1583 MALS IM VINSCHGAU	MUNTETSCHINIG	STRASSE NACH MUNTETSCHINIG	Verfügb.Vermögen-Grundstücke 0%	N	-
1584 MALS IM VINSCHGAU	MUNTETSCHINIG	STRASSE NACH MUNTETSCHINIG	Verfügb.Vermögen-Grundstücke 0%	N	-
1585 MALS IM VINSCHGAU	MUNTETSCHINIG	STRASSE NACH MUNTETSCHINIG	Verfügb.Vermögen-Grundstücke 0%	N	-
1586 MALS IM VINSCHGAU	MUNTETSCHINIG	STRASSE NACH MUNTETSCHINIG	Verfügb.Vermögen-Grundstücke 0%	N	-
1587 MALS IM VINSCHGAU	MUNTETSCHINIG	STRASSE NACH MUNTETSCHINIG	Verfügb.Vermögen-Grundstücke 0%	N	-
1588 MALS IM VINSCHGAU		VINSCHGER BAHN - MERAN-MALS	Öffentliches Gut-Eisenbahnen-Grundstücke 0%	N	-
1589 MALS IM VINSCHGAU		VINSCHGER BAHN - MERAN-MALS	Öffentliches Gut-Eisenbahnen-Grundstücke 0%	N	-
1590 MALS IM VINSCHGAU		VINSCHGER BAHN - MERAN-MALS	Öffentliches Gut-Eisenbahnen-Grundstücke 0%	N	-
1591 MALS IM VINSCHGAU		VINSCHGER BAHN - MERAN-MALS	Öffentliches Gut-Eisenbahnen-Grundstücke 0%	N	-
1592 MALS IM VINSCHGAU		VINSCHGER BAHN - MERAN-MALS	Öffentliches Gut-Eisenbahnen-Grundstücke 0%	N	-
1593 MALS IM VINSCHGAU		VINSCHGER BAHN - MERAN-MALS	Öffentliches Gut-Eisenbahnen-Grundstücke 0%	N	-
1594 MALS IM VINSCHGAU		VINSCHGER BAHN - MERAN-MALS	Öffentliches Gut-Eisenbahnen-Grundstücke 0%	N	-
1595 MALS IM VINSCHGAU		VINSCHGER BAHN - MERAN-MALS	Öffentliches Gut-Eisenbahnen-Grundstücke 0%	N	-
1596 MALS IM VINSCHGAU		VINSCHGER BAHN - MERAN-MALS	Öffentliches Gut-Eisenbahnen-Grundstücke 0%	N	-
1597 MALS IM VINSCHGAU		VINSCHGER BAHN - MERAN-MALS	Öffentliches Gut-Eisenbahnen-Grundstücke 0%	N	-
1598 MALS IM VINSCHGAU		VINSCHGER BAHN - MERAN-MALS	Öffentliches Gut-Eisenbahnen-Grundstücke 0%	N	-
1599 MALS IM VINSCHGAU		VINSCHGER BAHN - MERAN-MALS	Öffentliches Gut-Eisenbahnen-Grundstücke 0%	N	-
1600 ENNEBERG	CATERINA LANZ STR. 96	FORSTSTATION ST.VIGIL U.INFORMATIONSZ. NATURPARKE	Unverfügb.Vermögen-Bürogebäude 2%	S/J	2.196,84
1601 ENNEBERG	CATERINA LANZ STR. 96	FORSTSTATION ST.VIGIL U.INFORMATIONSZ. NATURPARKE	Unverfügb.Vermögen-Grundstücke mit and.Bestimm. 0%	N	-
1602 MARLING		GRUND(ENTSDM.GRUND)	Verfügb.Vermögen-Grundstücke 0%	N	-
1603 MARLING		GRUND(ENTSDM.GRUND)	Verfügb.Vermögen-Grundstücke 0%	N	-
1604 MARLING		GRUND(ENTSDM.GRUND)	Verfügb.Vermögen-Grundstücke 0%	N	-
1605 MARLING		GRUND(ENTSDM.GRUND)	Verfügb.Vermögen-Grundstücke 0%	N	-
1606 MARLING		GRUND(ENTSDM.GRUND)	Verfügb.Vermögen-Grundstücke 0%	N	-
1607 MARLING		GRUND(ENTSDM.GRUND)	Verfügb.Vermögen-Grundstücke 0%	N	-
1608 MARLING		GRUND(ENTSDM.GRUND)	Verfügb.Vermögen-Grundstücke 0%	N	-
1609 MARLING		GRUND(ENTSDM.GRUND)	Verfügb.Vermögen-Grundstücke 0%	N	-
1610 MARLING		UNPRODUKTIVE FLÄCHE	Verfügb.Vermögen-Grundstücke 0%	S/J	1.980,00
1611 MARLING		VINSCHGER BAHN - MERAN-MALS	Öffentliches Gut-Eisenbahnen-Gebäude 2%	N	-
1612 MARLING		VINSCHGER BAHN - MERAN-MALS	Öffentliches Gut-Eisenbahnen-Gebäude 2%	N	-
1613 MARLING		VINSCHGER BAHN - MERAN-MALS	Öffentliches Gut-Eisenbahnen-Grundstücke 0%	N	-
1614 MARLING		VINSCHGER BAHN - MERAN-MALS	Öffentliches Gut-Eisenbahnen-Grundstücke 0%	N	-
1615 MARLING		VINSCHGER BAHN - MERAN-MALS	Öffentliches Gut-Eisenbahnen-Grundstücke 0%	N	-
1616 MARLING		VINSCHGER BAHN - MERAN-MALS	Öffentliches Gut-Eisenbahnen-Grundstücke 0%	N	-
1617 MARLING		VINSCHGER BAHN - MERAN-MALS	Öffentliches Gut-Eisenbahnen-Grundstücke 0%	N	-
1618 MARLING		VINSCHGER BAHN - MERAN-MALS	Öffentliches Gut-Eisenbahnen-Grundstücke 0%	N	-
1619 MARLING		VINSCHGER BAHN - MERAN-MALS	Öffentliches Gut-Eisenbahnen-Grundstücke 0%	N	-
1620 MARLING		VINSCHGER BAHN - MERAN-MALS	Öffentliches Gut-Eisenbahnen-Grundstücke 0%	N	-
1621 MARLING		VINSCHGER BAHN - MERAN-MALS	Öffentliches Gut-Eisenbahnen-Grundstücke 0%	N	-
1622 MARLING		VINSCHGER BAHN - MERAN-MALS	Öffentliches Gut-Eisenbahnen-Grundstücke 0%	N	-
1623 MARLING		VINSCHGER BAHN - MERAN-MALS	Öffentliches Gut-Eisenbahnen-Grundstücke 0%	N	-
1624 MARLING		VINSCHGER BAHN - MERAN-MALS	Öffentliches Gut-Eisenbahnen-Grundstücke 0%	N	-
1625 MARLING		VINSCHGER BAHN - MERAN-MALS	Öffentliches Gut-Eisenbahnen-Grundstücke 0%	N	-
1626 MARLING		VINSCHGER BAHN - MERAN-MALS	Öffentliches Gut-Eisenbahnen-Grundstücke 0%	N	-
1627 MARLING		VINSCHGER BAHN - MERAN-MALS	Öffentliches Gut-Eisenbahnen-Grundstücke 0%	N	-
1628 MARLING		VINSCHGER BAHN - MERAN-MALS	Öffentliches Gut-Eisenbahnen-Grundstücke 0%	N	-
1629 MARLING		VINSCHGER BAHN - MERAN-MALS	Öffentliches Gut-Eisenbahnen-Grundstücke 0%	N	-

VERWALTUNGSGEMEINDE	ADRESSE	BESCHREIBUNG	RECHTLICHE BESTIMMUNG	EINKOMMEN SI/Ja- NO/NEIN	JÄHRLICHE AKTIVE MIETE ZUM 31.12.2016	
1630	MARLING	VINSCHGER BAHN - MERAN-MALS	Öffentliches Gut-Eisenbahnen-Grundstücke 0%	N	-	
1631	MARLING	VINSCHGER BAHN - MERAN-MALS	Öffentliches Gut-Eisenbahnen-Grundstücke 0%	N	-	
1632	MARLING	STRASSENRELIKTE	Verfügb.Vermögen-Grundstücke 0%	N	-	
1633	MARLING	STRASSENRELIKTE	Verfügb.Vermögen-Grundstücke 0%	N	-	
1634	MARTELL	FUNKUMSETZERSTATION ZUFRIIT (NÄHE SEE ZUFRIIT)	Unverfügb.Vermögen-Empfangs-Sendenanl. 5%	N	-	
1635	MARTELL	FUNKUMSETZERSTATION ZUFRIIT (NÄHE SEE ZUFRIIT)	Unverfügb.Vermögen-Empfangs-Sendenanl. 5%	N	-	
1636	MARTELL	FUNKUMSETZERSTATION SUCHBICHL(OBERHALB MARTELL DORF	Unverfügb.Vermögen-Empfangs-Sendenanl. 5%	N	-	
1637	MARTELL	HINTERMARTELL SCHUTZHÜTTE "ZUFALLHÜTTE"	Unverfügb.Vermögen-Gebäude mit anderen Bestimm. 2%	S/J	20.502,00	
1638	MARTELL	HINTERMARTELL RUINE DER EHEMALIGEN HALLE'SCHE-SCHUTZHÜTTE	Verfügb.Vermögen-Gebäude 2%	N	-	
1639	MARTELL	HINTERMARTELL FLÄCHE EHEMALIGE SCHUTZHÜTTE "A. GUASTI" - EISSEEPASS	Verfügb.Vermögen-Gebäude 2%	N	-	
1640	MARTELL	STRASSENRELIKTE	Verfügb.Vermögen-Grundstücke 0%	N	-	
1641	MARTELL	STRASSENRELIKTE	Verfügb.Vermögen-Grundstücke 0%	N	-	
1642	MARTELL	STRASSENRELIKTE	Verfügb.Vermögen-Grundstücke 0%	N	-	
1643	MÖLTEN	GRUND (ENTDEM. GRUND)	Verfügb.Vermögen-Grundstücke 0%	N	-	
1644	MÖLTEN	BIOTOP TAMMERLEMOOS	Unverfügb.Vermögen-Güter u.Landsschaftsschutz 0%	N	-	
1645	MERAN	Nazario-Sauro-Strasse, 8	S.BETR.MERAN-ZENT.F.PSYCH.KRANKE SINICH	Unverfügb. Verm.-Gebäude Sanitätsbetr.u.Bez.Gem 3%	N	-
1646	MERAN	RENNSTALLWEG 75	LANDESBERUFSSCHULE "DIPL.ING. LUIS ZUEGG"/MENSA EHEM.H/	Unverfügb.Vermögen-Schulen 2%	N	-
1647	MERAN	RENNSTALLWEG 75	LANDESBERUFSSCHULE "DIPL.ING. LUIS ZUEGG"/MENSA EHEM.H/	Unverfügb.Vermögen-Schulen 2%	N	-
1648	MERAN	KUPERIONSTR. 26	SCUOLA PROF.PROV."ZUEGG" - EX FALEGNOME E EX GUFLER	Unverfügb.Vermögen-Schulen 2%	N	-
1649	MERAN	KUPERIONSTR. 26	SCUOLA PROF.PROV."ZUEGG" - EX FALEGNOME E EX GUFLER	Unverfügb.Vermögen-Schulen 2%	N	-
1650	MERAN	PUMPENHAUS - SCHIESSTAND	Unverfügb. Vermögen-Bauhöfe,Lager,Laboratorien 2%	N	-	
1651	MERAN	PUMPENHAUS - SCHIESSTAND	Unverfügb. Vermögen-Bauhöfe,Lager,Laboratorien 2%	N	-	
1652	MERAN	E.N.T.V. SEITE 113	Verfügb.Vermögen-Grundstücke 0%	N	-	
1653	MERAN	STRASSENRELIKTE	Verfügb.Vermögen-Grundstücke 0%	N	-	
1654	MERAN	EX BOSIN-KASERNE	Verfügb.Vermögen-Gewerbegebiete 0%	N	-	
1655	MERAN	SCHAFFERSTR. 59	BEZIRKSGEMEINSCHAFT BURGGRAFENAMT	Unverfügb. Verm.-Gebäude Sanitätsbetr.u.Bez.Gem 3%	N	-
1656	MERAN	MANZONISTRASSE, 61-63	WOHNHAUS IN VERWALTUNG I.P.E.A.A.	Verfügb.Vermögen-Grundstücke 0%	N	-
1657	MERAN	MANZONISTRASSE, 61-63	WOHNHAUS IN VERWALTUNG I.P.E.A.A.	Verfügb.Vermögen-Grundstücke 0%	N	-
1658	MERAN	KANAL	Verfügb.Vermögen-Grundstücke 0%	N	-	
1659	MERAN	KANAL	Verfügb.Vermögen-Grundstücke 0%	N	-	
1660	MERAN	SCHAFFERSTR. 23	LIEGENSCHAFTSKOMPLEX "ZARENBRUNN"	Öffentliches Gut - Denkmäler - Gebäude 0%	N	-
1661	MERAN	SCHAFFERSTR. 23	LIEGENSCHAFTSKOMPLEX "ZARENBRUNN"	Öffentliches Gut - Denkmäler - Gebäude 0%	N	-
1662	MERAN	SCHAFFERSTR. 23	LIEGENSCHAFTSKOMPLEX "ZARENBRUNN"	Öffentliches Gut - Denkmäler - Gebäude 0%	N	-
1663	MERAN	SCHAFFERSTR. 23	LIEGENSCHAFTSKOMPLEX "ZARENBRUNN"	Öffentliches Gut - Denkmäler - Grundstücke 0%	N	-
1664	MERAN	SCHAFFERSTR. 23	LIEGENSCHAFTSKOMPLEX "ZARENBRUNN"	Öffentliches Gut - Denkmäler - Grundstücke 0%	N	-
1665	MERAN	"EX O.N.C. ""OBERMAIS-HOF""	Verfügb.Vermögen-Grundstücke 0%	N	-	
1666	MERAN	SINICH	"EX O.N.C. - ""FREIBERG-HOF""	Verfügb.Vermögen-Gebäude 2%	N	-
1667	MERAN	ENTDEMANIALISIRTER GRUND	Verfügb.Vermögen-Grundstücke 0%	N	-	
1668	MERAN	ENTDEMANIALISIRTER GRUND	Verfügb.Vermögen-Grundstücke 0%	N	-	
1669	MERAN	ENTDEMANIALISIRTER GRUND	Verfügb.Vermögen-Grundstücke 0%	N	-	
1670	MERAN	ENTDEMANIALISIRTER GRUND	Verfügb.Vermögen-Grundstücke 0%	N	-	
1671	MERAN	ENTDEMANIALISIRTER GRUND	Verfügb.Vermögen-Grundstücke 0%	N	-	
1672	MERAN	ENTDEMANIALISIRTER GRUND	Verfügb.Vermögen-Grundstücke 0%	N	-	
1673	MERAN	ENTDEMANIALISIRTER GRUND	Verfügb.Vermögen-Grundstücke 0%	N	-	
1674	MERAN	ENTDEMANIALISIRTER GRUND	Verfügb.Vermögen-Grundstücke 0%	N	-	
1675	MERAN	ENTDEMANIALISIRTER GRUND	Verfügb.Vermögen-Grundstücke 0%	N	-	
1676	MERAN	ENTDEMANIALISIRTER GRUND	Verfügb.Vermögen-Grundstücke 0%	N	-	
1677	MERAN	ENTDEMANIALISIRTER GRUND	Verfügb.Vermögen-Grundstücke 0%	N	-	
1678	MERAN	ENTDEMANIALISIRTER GRUND	Verfügb.Vermögen-Grundstücke 0%	N	-	
1679	MERAN	ENTDEMANIALISIRTER GRUND	Verfügb.Vermögen-Grundstücke 0%	N	-	
1680	MERAN	ENTDEMANIALISIRTER GRUND	Verfügb.Vermögen-Grundstücke 0%	N	-	

VERWALTUNGSGEMEINDE	ADRESSE	BESCHREIBUNG	RECHTLICHE BESTIMMUNG	EINKOMMEN SI/Ja- NO/NEIN	JÄHRLICHE AKTIVE MIETE ZUM 31.12.2016
1681 MERAN		ENTDEMANIALISierter GRUND	Verfüg. Vermögen-Grundstücke 0%	N	-
1682 MERAN		ENTDEMANIALISierter GRUND	Verfüg. Vermögen-Grundstücke 0%	N	-
1683 MERAN		ENTDEMANIALISierter GRUND	Verfüg. Vermögen-Grundstücke 0%	N	-
1684 MERAN		WEINGÄRTEN	Verfüg. Vermögen-Grundstücke 0%	N	-
1685 MERAN	GAMPENSTRASSE 47	KONDOMINIUM KENNEDY	Unverfüg. Verm.-Gebäude Sanitätsbetr.u.Bez.Gem 3%	N	-
1686 MERAN	SCHAFFERSTRASSE 58	EHEM. KRANKENHAUS L.BÖHLER	Unverfüg. Verm.-Gebäude Sanitätsbetr.u.Bez.Gem 3%	N	-
1687 MERAN	SCHAFFERSTRASSE 58	EHEM. KRANKENHAUS L.BÖHLER	Unverfüg. Verm.-Gebäude Sanitätsbetr.u.Bez.Gem 3%	N	-
1688 MERAN	SCHAFFERSTRASSE 58	EHEM. KRANKENHAUS L.BÖHLER	Unverfüg. Verm.-Grundstücke Sanitätsb./Soz.Die.0%	N	-
1689 MERAN	ROMSTRASSE, 3	SE WEST - EHEMALIGE LANDESKRANKENKASSE	Unverfüg. Verm.-Gebäude Sanitätsbetr.u.Bez.Gem 3%	N	-
1690 MERAN	ROMSTRASSE, 3	SE WEST - EHEMALIGE LANDESKRANKENKASSE	Unverfüg. Verm.-Gebäude Sanitätsbetr.u.Bez.Gem 3%	N	-
1691 MERAN	DANTESTRASSE, 36	PASTOR ANGELICUS	Unverfüg. Verm.-Gebäude Sanitätsbetr.u.Bez.Gem 3%	N	-
1692 MERAN	KUPERIONSTR. 5	MAGAZIN FÜR BETRIEB LANDESMUSEEN	Unverfüg. Vermögen-Schulen 2%	N	-
1693 MERAN	RENNSTALLWEG 24	LANDESBERUFSSCHULE "DIPL.ING.LUIS ZUEGG"	Unverfüg. Vermögen-Schulen 2%	S/J	2.277,36
1694 MERAN	RENNSTALLWEG 24	LANDESBERUFSSCHULE "DIPL.ING.LUIS ZUEGG"	Unverfüg. Vermögen-Schulen 2%	N	-
1695 MERAN	RENNSTALLWEG 24	LANDESBERUFSSCHULE "DIPL.ING.LUIS ZUEGG"	Unverfüg. Vermögen-Schulen 2%	N	-
1696 MERAN	RENNSTALLWEG 24	LANDESBERUFSSCHULE "DIPL.ING.LUIS ZUEGG"	Unverfüg. Vermögen-Schulen 2%	N	-
1697 MERAN	NATIONALSTRASSE, 65/67	SINICH-INDUSTRIEZONE	Verfüg. Vermögen-Gewerbegebiete 0%	N	-
1698 MERAN	NATIONALSTRASSE, 65/67	SINICH-INDUSTRIEZONE	Verfüg. Vermögen-Gewerbegebiete 0%	N	-
1699 MERAN	NATIONALSTRASSE, 65/67	SINICH-INDUSTRIEZONE	Verfüg. Vermögen-Gewerbegebiete 0%	N	-
1700 MERAN	NATIONALSTRASSE, 65/67	SINICH-INDUSTRIEZONE	Verfüg. Vermögen-Gewerbegebiete 0%	N	-
1701 MERAN	NATIONALSTRASSE, 65/67	SINICH-INDUSTRIEZONE	Verfüg. Vermögen-Gewerbegebiete 0%	N	-
1702 MERAN	KRAVOGLSTR.	INFRASTRUKTUREN GEWERBEGEBIET SINICH	Verfüg. Vermögen-Gewerbegebiete 0%	N	-
1703 MERAN	KRAVOGLSTR.	INFRASTRUKTUREN GEWERBEGEBIET SINICH	Verfüg. Vermögen-Gewerbegebiete 0%	N	-
1704 MERAN	KRAVOGLSTR.	INFRASTRUKTUREN GEWERBEGEBIET SINICH	Verfüg. Vermögen-Gewerbegebiete 0%	N	-
1705 MERAN	KRAVOGLSTR.	INFRASTRUKTUREN GEWERBEGEBIET SINICH	Verfüg. Vermögen-Gewerbegebiete 0%	N	-
1706 MERAN	KRAVOGLSTR.	INFRASTRUKTUREN GEWERBEGEBIET SINICH	Verfüg. Vermögen-Gewerbegebiete 0%	N	-
1707 MERAN	KRAVOGLSTR.	INFRASTRUKTUREN GEWERBEGEBIET SINICH	Verfüg. Vermögen-Gewerbegebiete 0%	N	-
1708 MERAN	KRAVOGLSTR.	INFRASTRUKTUREN GEWERBEGEBIET SINICH	Verfüg. Vermögen-Gewerbegebiete 0%	N	-
1709 MERAN	KRAVOGLSTR.	INFRASTRUKTUREN GEWERBEGEBIET SINICH	Verfüg. Vermögen-Gewerbegebiete 0%	N	-
1710 MERAN	KRAVOGLSTR.	INFRASTRUKTUREN GEWERBEGEBIET SINICH	Verfüg. Vermögen-Gewerbegebiete 0%	N	-
1711 MERAN	KRAVOGLSTR.	INFRASTRUKTUREN GEWERBEGEBIET SINICH	Verfüg. Vermögen-Gewerbegebiete 0%	N	-
1712 MERAN	KRAVOGLSTR.	INFRASTRUKTUREN GEWERBEGEBIET SINICH	Verfüg. Vermögen-Gewerbegebiete 0%	N	-
1713 MERAN	KRAVOGLSTR.	INFRASTRUKTUREN GEWERBEGEBIET SINICH	Verfüg. Vermögen-Gewerbegebiete 0%	N	-
1714 MERAN	RENNSTALLWEG 81	LANDESBERUFSSCHULE IN ITAL.SPRACHE "G.MARCONI"	Unverfüg. Vermögen-Schulen 2%	N	-
1715 MERAN	MARLINGERSTRASSE	SANITÄTSBETRIEB WEST - ZONALE DIENSTE	Unverfüg. Verm.-Gebäude Sanitätsbetr.u.Bez.Gem 3%	N	-
1716 MERAN	CAVOURSTRASSE, 12	EHEMALIGE ST.ANTONIUS-KLINIK	Unverfüg. Vermögen-Krankenh.ausser Sanitätsb. 3%	N	-
1717 MERAN	CAVOURSTRASSE, 12	EHEMALIGE ST.ANTONIUS-KLINIK	Verfügbares Vermögen - Bauland 0%	N	-
1718 MERAN		EHEM. LIEGENSCHAFTEN EISENBAHN	Öffentliches Gut-Eisenbahnen-Grundstücke 0%	N	-
1719 MERAN		EHEM. LIEGENSCHAFTEN EISENBAHN	Öffentliches Gut-Eisenbahnen-Grundstücke 0%	N	-
1720 MERAN		EHEM. LIEGENSCHAFTEN EISENBAHN	Öffentliches Gut-Eisenbahnen-Grundstücke 0%	N	-
1721 MERAN		EHEM. LIEGENSCHAFTEN EISENBAHN	Öffentliches Gut-Eisenbahnen-Grundstücke 0%	N	-
1722 MERAN		EHEM. LIEGENSCHAFTEN EISENBAHN	Öffentliches Gut-Eisenbahnen-Grundstücke 0%	N	-
1723 MERAN	GOETHESTRASSE 7	ARCHIV GRUNDBUCHSAMT MERAN - EHEM. REGION	Unverfüg. Vermögen-Bürogebäude 2%	N	-
1724 MERAN	MAZZINIPLATZ 1	FACHOBERSCHULE FÜR TOURISMUS UND BIOTECHNOLOGIE MER	Unverfüg. Vermögen-Schulen 2%	N	-
1725 MERAN	MAZZINIPLATZ 1	FACHOBERSCHULE FÜR TOURISMUS UND BIOTECHNOLOGIE MER	Unverfüg. Vermögen-Schulen 2%	N	-
1726 MERAN	MAZZINIPLATZ 1	FACHOBERSCHULE FÜR TOURISMUS UND BIOTECHNOLOGIE MER	Unverfüg. Vermögen-Schulen 2%	N	-
1727 MERAN	MAZZINIPLATZ 1	FACHOBERSCHULE FÜR TOURISMUS UND BIOTECHNOLOGIE MER	Unverfüg. Vermögen-Schulen 2%	N	-
1728 MERAN	DOMPLATZ 34	KONDOMINIUM RAFFL DOM	Unverfüg. Vermögen-Bürogebäude 2%	N	-
1729 MERAN	DOMPLATZ 34	KONDOMINIUM RAFFL DOM	Unverfüg. Vermögen-Bürogebäude 2%	N	-
1730 MERAN	DOMPLATZ 34	KONDOMINIUM RAFFL DOM	Unverfüg. Vermögen-Bürogebäude 2%	N	-
1731 MERAN	CARDUCCISTR. 77	KONDOMINIUM CARDUCCI	Unverfüg. Vermögen-Gebäude mit anderen Bestimm. 2%	N	-

VERWALTUNGSGEMEINDE	ADRESSE	BESCHREIBUNG	RECHTLICHE BESTIMMUNG	EINKOMMEN SI/Ja- NO/NEIN	JÄHRLICHE AKTIVE MIETE ZUM 31.12.2016
1732 MERAN	CARDUCCISTR. 77	KONDOMINIUM CARDUCCI	Unverfüg.Vermögen-Gebäude mit anderen Bestimm. 2%	N	-
1733 MERAN	RENNWEG NR. 3	WIRTSCHAFTSFACHOBERSCHULE	Unverfüg.Vermögen-Schulen 2%	N	-
1734 MERAN	SPECKBACHERSTR. 11	PSYCHIATRISCHES WOHNHEIM	Unverfüg. Verm.-Gebäude Sanitätsbetr.u.Bez.Gem 3%	N	-
1735 MERAN	SPECKBACHERSTR. 11	PSYCHIATRISCHES WOHNHEIM	Unverfüg. Verm.-Grundstücke Sanitätsb./Soz.Die.0%	N	-
1736 MERAN	RAETIENSTRASSE, 1	LANDESBERUFSSCHULE F.GASTGEWERBE IN D.SPRACHE "SAVOY"	Unverfüg.Vermögen-Schulen 2%	N	-
1737 MERAN	FREIHEITSSTRASSE 155	"LANDESHOTELFACHSCHULE ""KAISERHOF""	Unverfüg.Vermögen-Schulen 2%	N	-
1738 MERAN	KARL-WOLF-STRASSE 36 (42-44)	SCHULZENTRUM	Unverfüg.Vermögen-Schulen 2%	S/J	28.823,78
1739 MERAN	KARL-WOLF-STRASSE 36 (42-44)	SCHULZENTRUM	Unverfüg.Vermögen-Schulen 2%	N	-
1740 MERAN	KARL-WOLF-STRASSE 36 (42-44)	SCHULZENTRUM	Unverfüg.Vermögen-Schulen 2%	N	-
1741 MERAN	KARL-WOLF-STRASSE 36 (42-44)	SCHULZENTRUM	Unverfüg.Vermögen-Schulen 2%	N	-
1742 MERAN		WOHNHAUS BELLARIA - BEZIRKSGEMEINSCHAFT BURGGRAFENA	Unverfüg. Verm.-Gebäude Sanitätsbetr.u.Bez.Gem 3%	N	-
1743 MERAN		WOHNHAUS BELLARIA - BEZIRKSGEMEINSCHAFT BURGGRAFENA	Unverfüg. Verm.-Gebäude Sanitätsbetr.u.Bez.Gem 3%	N	-
1744 MERAN		WOHNHAUS BELLARIA - BEZIRKSGEMEINSCHAFT BURGGRAFENA	Unverfüg. Verm.-Gebäude Sanitätsbetr.u.Bez.Gem 3%	N	-
1745 MERAN		"KONDOMINIUM ""NEUHAUS"" (U.P.A.D.)"	Verfüg.Vermögen-Wohngebäude 2%	N	-
1746 MERAN	ROSSINISTRASSE 5	SCHWERPUNKTKRANKENHAUS MERAN	Unverfüg. Verm.-Gebäude Sanitätsbetr.u.Bez.Gem 3%	N	-
1747 MERAN	ROSSINISTRASSE 5	SCHWERPUNKTKRANKENHAUS MERAN	Unverfüg. Verm.-Gebäude Sanitätsbetr.u.Bez.Gem 3%	N	-
1748 MERAN	ROSSINISTRASSE 5	SCHWERPUNKTKRANKENHAUS MERAN	Unverfüg. Verm.-Gebäude Sanitätsbetr.u.Bez.Gem 3%	N	-
1749 MERAN	ROSSINISTRASSE 5	SCHWERPUNKTKRANKENHAUS MERAN	Unverfüg. Verm.-Gebäude Sanitätsbetr.u.Bez.Gem 3%	N	-
1750 MERAN	ROSSINISTRASSE 5	SCHWERPUNKTKRANKENHAUS MERAN	Unverfüg. Verm.-Gebäude Sanitätsbetr.u.Bez.Gem 3%	N	-
1751 MERAN	ROSSINISTRASSE 5	SCHWERPUNKTKRANKENHAUS MERAN	Unverfüg. Verm.-Gebäude Sanitätsbetr.u.Bez.Gem 3%	N	-
1752 MERAN	ROSSINISTRASSE 5	SCHWERPUNKTKRANKENHAUS MERAN	Unverfüg. Verm.-Gebäude Sanitätsbetr.u.Bez.Gem 3%	N	-
1753 MERAN	ROSSINISTRASSE 5	SCHWERPUNKTKRANKENHAUS MERAN	Unverfüg. Verm.-Gebäude Sanitätsbetr.u.Bez.Gem 3%	N	-
1754 MERAN	ROSSINISTRASSE 5	SCHWERPUNKTKRANKENHAUS MERAN	Unverfüg. Verm.-Gebäude Sanitätsbetr.u.Bez.Gem 3%	N	-
1755 MERAN	ROSSINISTRASSE 5	SCHWERPUNKTKRANKENHAUS MERAN	Unverfüg. Verm.-Gebäude Sanitätsbetr.u.Bez.Gem 3%	N	-
1756 MERAN	ROSSINISTRASSE 5	SCHWERPUNKTKRANKENHAUS MERAN	Unverfüg. Verm.-Gebäude Sanitätsbetr.u.Bez.Gem 3%	N	-
1757 MERAN	ROSSINISTRASSE 5	SCHWERPUNKTKRANKENHAUS MERAN	Unverfüg.Verm.-Grundstücke Sanitätsb./Soz.Die.0%	N	-
1758 MERAN	ROSSINISTRASSE 5	SCHWERPUNKTKRANKENHAUS MERAN	Unverfüg.Verm.-Grundstücke Sanitätsb./Soz.Die.0%	S/J	927,41
1759 MERAN	ROSSINISTRASSE 5	SCHWERPUNKTKRANKENHAUS MERAN	Unverfüg.Verm.-Grundstücke Sanitätsb./Soz.Die.0%	N	-
1760 MERAN	ROSSINISTRASSE 5	SCHWERPUNKTKRANKENHAUS MERAN	Unverfüg.Verm.-Grundstücke Sanitätsb./Soz.Die.0%	N	-
1761 MERAN	ROSSINISTRASSE 5	SCHWERPUNKTKRANKENHAUS MERAN	Unverfüg.Verm.-Grundstücke Sanitätsb./Soz.Die.0%	N	-
1762 MERAN	ROSSINISTRASSE 5	SCHWERPUNKTKRANKENHAUS MERAN	Unverfüg.Verm.-Grundstücke Sanitätsb./Soz.Die.0%	N	-
1763 MERAN	ROSSINISTRASSE 5	SCHWERPUNKTKRANKENHAUS MERAN	Unverfüg.Verm.-Grundstücke Sanitätsb./Soz.Die.0%	N	-
1764 MERAN	ROSSINISTRASSE 5	SCHWERPUNKTKRANKENHAUS MERAN	Unverfüg.Verm.-Grundstücke Sanitätsb./Soz.Die.0%	N	-
1765 MERAN	SPECKBACHERSTRASSE 11-13	SANITÄTSBETR.MERAN - HAUS DER FRAUEN - GESCHÜTZTES WO	Unverfüg. Verm.-Gebäude Sanitätsbetr.u.Bez.Gem 3%	N	-
1766 MERAN	SPECKBACHERSTRASSE 11-13	SANITÄTSBETR.MERAN - HAUS DER FRAUEN - GESCHÜTZTES WO	Unverfüg.Verm.-Grundstücke Sanitätsb./Soz.Die.0%	N	-
1767 MERAN	SANDPLATZ 10	KONDOMINIUM ESPLANADE	Unverfüg.Vermögen-Bürogebäude 2%	N	-
1768 MERAN	SANDPLATZ 10	KONDOMINIUM ESPLANADE	Unverfüg.Vermögen-Bürogebäude 2%	S/J	52.557,72
1769 MERAN	SANDPLATZ 10	KONDOMINIUM ESPLANADE	Unverfüg.Vermögen-Bürogebäude 2%	N	-
1770 MERAN	SANDPLATZ 10	KONDOMINIUM ESPLANADE	Unverfüg.Vermögen-Bürogebäude 2%	N	-
1771 MERAN	SANDPLATZ	SCHÜLERHEIM "MARIA WARD"	Unverfüg.Vermögen-Gebäude mit anderen Bestimm. 2%	N	-
1772 MERAN	SANDPLATZ	KAPELLE	Unverfüg.Vermögen-Gebäude mit anderen Bestimm. 2%	N	-
1773 MERAN	GALILEISTRASSE 41-43	SOZIALWISS.,KLASS.,SPRACHEN-U.KUNSTGYMNASIUM + EHEM.MI	Unverfüg.Vermögen-Schulen 2%	N	-
1774 MERAN	VERDISTR. 8	SOZIALWISS.,KLASSISCHES,SPRACHEN- U.KUNSTGYMNASIUM ME	Unverfüg.Vermögen-Schulen 2%	N	-
1775 MERAN	GALILEO GALILEI STR. 33	LANDESFACHSCHULE F. SOZIALBERUFE "HANNAH ARENDT"	Unverfüg.Vermögen-Schulen 2%	N	-
1776 MERAN	OTTO-HUBER-STRASSE 74	SOZIALWISSEN.,KLASSISCHES,SPRACHEN- U.KUNSTGYMNASIUM	Unverfüg.Vermögen-Schulen 2%	N	-
1777 MERAN	OTTO HUBER STR. 72	SOZIALWISSENSCHAFTL.,KLASSISCHES, SPRACHEN-U. KUNSTGY	Unverfüg.Vermögen-Schulen 2%	N	-
1778 MERAN	ROSSINISTR., 6	EHEM. KRANKENPFLEGERSCHULE MERAN	Unverfüg.Vermögen-Schulen 2%	N	-
1779 MERAN	KARL WOLF STR. 44	LANDESHOTELFACHSCHULE "C.RITZ" UND TURNHALLE	Unverfüg.Vermögen-Schulen 2%	S/J	2.000,84
1780 MERAN	KR. SCHWIMMBADSTR.+SCHIESSTAN	RESTAURANT AL BERSAGLIO MIT HOFFLÄCHE U. GARTEN	Verfüg.Vermögen-Grundstücke 0%	N	-
1781 MERAN		VINSCHGER BAHN - MERAN-MALS	Öffentliches Gut-Eisenbahnen-Gebäude 2%	N	-
1782 MERAN		VINSCHGER BAHN - MERAN-MALS	Öffentliches Gut-Eisenbahnen-Gebäude 2%	N	-

VERWALTUNGSGEMEINDE	ADRESSE	BESCHREIBUNG	RECHTLICHE BESTIMMUNG	EINKOMMEN SI/Ja- NO/NEIN	JÄHRLICHE AKTIVE MIETE ZUM 31.12.2016
1783 MERAN		VINSCHGER BAHN - MERAN-MALS	Öffentliches Gut-Eisenbahnen-Gebäude 2%	N	-
1784 MERAN		VINSCHGER BAHN - MERAN-MALS	Öffentliches Gut-Eisenbahnen-Gebäude 2%	N	-
1785 MERAN		VINSCHGER BAHN - MERAN-MALS	Öffentliches Gut-Eisenbahnen-Gebäude 2%	N	-
1786 MERAN		VINSCHGER BAHN - MERAN-MALS	Öffentliches Gut-Eisenbahnen-Gebäude 2%	N	-
1787 MERAN		VINSCHGER BAHN - MERAN-MALS	Öffentliches Gut-Eisenbahnen-Gebäude 2%	N	-
1788 MERAN		VINSCHGER BAHN - MERAN-MALS	Öffentliches Gut-Eisenbahnen-Gebäude 2%	N	-
1789 MERAN		VINSCHGER BAHN - MERAN-MALS	Öffentliches Gut-Eisenbahnen-Gebäude 2%	N	-
1790 MERAN		VINSCHGER BAHN - MERAN-MALS	Öffentliches Gut-Eisenbahnen-Gebäude 2%	N	-
1791 MERAN		VINSCHGER BAHN - MERAN-MALS	Öffentliches Gut-Eisenbahnen-Gebäude 2%	N	-
1792 MERAN		VINSCHGER BAHN - MERAN-MALS	Öffentliches Gut-Eisenbahnen-Gebäude 2%	N	-
1793 MERAN		VINSCHGER BAHN - MERAN-MALS	Öffentliches Gut-Eisenbahnen-Gebäude 2%	N	-
1794 MERAN		VINSCHGER BAHN - MERAN-MALS	Öffentliches Gut-Eisenbahnen-Gebäude 2%	N	-
1795 MERAN		VINSCHGER BAHN - MERAN-MALS	Öffentliches Gut-Eisenbahnen-Gebäude 2%	N	-
1796 MERAN		VINSCHGER BAHN - MERAN-MALS	Öffentliches Gut-Eisenbahnen-Grundstücke 0%	N	-
1797 MERAN		VINSCHGER BAHN - MERAN-MALS	Öffentliches Gut-Eisenbahnen-Grundstücke 0%	N	-
1798 MERAN		VINSCHGER BAHN - MERAN-MALS	Öffentliches Gut-Eisenbahnen-Grundstücke 0%	N	-
1799 MERAN	LAURINSTR. 24	EX HOTEL KOENIG LAURIN	Unverfüg. Verm.-Gebäude Sanitätsbetr.u.Bez.Gem 3%	N	-
1800 MERAN	ROSSINISTRASSE 5	SCHWERPUNKTKRANKENHAUS MERAN	Unverfüg. Verm.-Gebäude Sanitätsbetr.u.Bez.Gem 3%	N	-
1801 MERAN	ROSSINISTRASSE 5	SCHWERPUNKTKRANKENHAUS MERAN	Unverfüg. Verm.-Gebäude Sanitätsbetr.u.Bez.Gem 3%	N	-
1802 MERAN	ROSSINISTRASSE 5	SCHWERPUNKTKRANKENHAUS MERAN	Unverfüg. Verm.-Gebäude Sanitätsbetr.u.Bez.Gem 3%	N	-
1803 MERAN	ROSSINISTRASSE 5	SCHWERPUNKTKRANKENHAUS MERAN	Unverfüg. Verm.-Grundstücke Sanitätsb./Soz.Die.0%	N	-
1804 MERAN	ROSSINISTRASSE 5	SCHWERPUNKTKRANKENHAUS MERAN	Unverfüg. Verm.-Grundstücke Sanitätsb./Soz.Die.0%	N	-
1805 WELSBERG - TAISTEN	PAUL TROGER STR. 10	KATASTER- UND GRUNDBUCHÄMTER	Unverfüg. Vermögen-Bürogebäude 2%	S/J	4.052,28
1806 WELSBERG - TAISTEN	MARIA AM RAIN WEG 10/A	FORSTSTATION, FORSTINSPEKTORAT, AMT FÜR JAGD U.FISCHER	Unverfüg. Vermögen-Bürogebäude 2%	N	-
1807 WELSBERG - TAISTEN	PUSTERTALERSTR.	STRASSENRELIKTE	Verfüg. Vermögen-Gebäude 2%	N	-
1808 WELSBERG - TAISTEN	PUSTERTALERSTR.	STRASSENRELIKTE	Verfüg. Vermögen-Grundstücke 0%	N	-
1809 WELSBERG - TAISTEN	PUSTERTALERSTR.	STRASSENRELIKTE	Verfüg. Vermögen-Grundstücke 0%	N	-
1810 WELSBERG - TAISTEN	WELSBERG	EX KASERNE C.BATTISTI	Verfüg. Vermögen-Gebäude 2%	N	-
1811 WELSBERG - TAISTEN	WELSBERG	EX KASERNE C.BATTISTI	Verfüg. Vermögen-Gebäude 2%	N	-
1812 WELSBERG - TAISTEN	WELSBERG	EX KASERNE C.BATTISTI	Verfüg. Vermögen-Gebäude 2%	N	-
1813 WELSBERG - TAISTEN	WELSBERG	EX KASERNE C.BATTISTI	Verfüg. Vermögen-Gebäude 2%	N	-
1814 WELSBERG - TAISTEN	WELSBERG	EX KASERNE C.BATTISTI	Verfüg. Vermögen-Gebäude 2%	N	-
1815 WELSBERG - TAISTEN	WEGE	STRASSE	Verfüg. Vermögen-Grundstücke 0%	N	-
1816 WELSBERG - TAISTEN		STRASSENRELIKTE	Verfüg. Vermögen-Grundstücke 0%	N	-
1817 MONTAN	BARTOLOMÄUSSTRASSE	ALTES BAHNHOFSGELÄNDE	Verfüg. Vermögen-Grundstücke 0%	N	-
1818 MONTAN	BARTOLOMÄUSSTRASSE	ALTES BAHNHOFSGELÄNDE	Verfüg. Vermögen-Grundstücke 0%	N	-
1819 MONTAN	BARTOLOMÄUSSTRASSE	ALTES BAHNHOFSGELÄNDE	Verfüg. Vermögen-Grundstücke 0%	N	-
1820 MONTAN	BARTOLOMÄUSSTRASSE	ALTES BAHNHOFSGELÄNDE	Verfüg. Vermögen-Grundstücke 0%	N	-
1821 MONTAN	BARTOLOMÄUSSTRASSE	ALTES BAHNHOFSGELÄNDE	Verfüg. Vermögen-Grundstücke 0%	N	-
1822 MONTAN	BARTOLOMÄUSSTRASSE	ALTES BAHNHOFSGELÄNDE	Verfüg. Vermögen-Grundstücke 0%	N	-
1823 MONTAN	BARTOLOMÄUSSTRASSE	ALTES BAHNHOFSGELÄNDE	Verfüg. Vermögen-Grundstücke 0%	N	-
1824 MONTAN	BARTOLOMÄUSSTRASSE	ALTES BAHNHOFSGELÄNDE	Verfüg. Vermögen-Grundstücke 0%	N	-
1825 MONTAN	BARTOLOMÄUSSTRASSE	ALTES BAHNHOFSGELÄNDE	Verfüg. Vermögen-Grundstücke 0%	N	-
1826 MONTAN	BARTOLOMÄUSSTRASSE	ALTES BAHNHOFSGELÄNDE	Verfüg. Vermögen-Grundstücke 0%	N	-
1827 MONTAN	PANORAMAWEG VON MONTAN	ALTE BAHNTRASSE	Verfüg. Vermögen-Grundstücke 0%	N	-
1828 MONTAN	PANORAMAWEG VON MONTAN	ALTE BAHNTRASSE	Verfüg. Vermögen-Grundstücke 0%	N	-
1829 MONTAN	PANORAMAWEG VON MONTAN	ALTE BAHNTRASSE	Verfüg. Vermögen-Grundstücke 0%	N	-
1830 MONTAN	DOLOMITENSTRASSE 17	ALTES BAHNHOFSGELÄNDE	Verfüg. Vermögen-Gebäude 2%	N	-
1831 MONTAN	DOLOMITENSTRASSE 17	ALTES BAHNHOFSGELÄNDE	Verfüg. Vermögen-Grundstücke 0%	S/J	150,00
1832 MONTAN	PENZONERSTRASSE 10	WASSERRESERVOIR	Verfüg. Vermögen-Grundstücke 0%	N	-
1833 MONTAN	DOLOMITENSTRASSE 18-KALDITSCH	WASSERRESERVOIR	Verfüg. Vermögen-Grundstücke 0%	N	-

VERWALTUNGSGEMEINDE	ADRESSE	BESCHREIBUNG	RECHTLICHE BESTIMMUNG	EINKOMMEN SI/Ja- NO/NEIN	JÄHRLICHE AKTIVE MIETE ZUM 31.12.2016
1834 MONTAN	DOLOMITENSTRASSE 22-KALDITSCH	ALTES BAHNGEBIET	Verfügb. Vermögen-Grundstücke 0%	N	-
1835 MONTAN	DOLOMITENSTRASSE 22-KALDITSCH	ALTES BAHNGEBIET	Verfügb. Vermögen-Grundstücke 0%	N	-
1836 MONTAN	DOLOMITENSTRASSE 22-KALDITSCH	ALTES BAHNGEBIET	Verfügb. Vermögen-Grundstücke 0%	N	-
1837 MONTAN	SCHLOSS ENN STR.-AUF WANDERWEWASSERRESERVOIR UND BÖSCHUNG		Verfügb. Vermögen-Grundstücke 0%	N	-
1838 MONTAN	SCHLOSS ENN STR.-AUF WANDERWEWASSERRESERVOIR UND BÖSCHUNG		Verfügb. Vermögen-Grundstücke 0%	N	-
1839 MONTAN	SCHLOSS ENN STR.-AUF WANDERWEWASSERRESERVOIR UND BÖSCHUNG		Verfügb. Vermögen-Grundstücke 0%	N	-
1840 MONTAN	DOLOMITENSTRASSE 17 KALDITSCH	BUSCHWALD	Verfügb. Vermögen-Grundstücke 0%	N	-
1841 MONTAN	DOLOMITENSTRASSE 17A KALDITSCH	BUSCHWALD	Verfügb. Vermögen-Grundstücke 0%	N	-
1842 MONTAN	NATIONALSTRASSE	EX FLEIMSTALER BAHN	Verfügb. Vermögen-Grundstücke 0%	N	-
1843 MONTAN	NATIONALSTRASSE	EX FLEIMSTALER BAHN	Verfügb. Vermögen-Grundstücke 0%	N	-
1844 MONTAN	NATIONALSTRASSE	EX FLEIMSTALER BAHN	Verfügb. Vermögen-Grundstücke 0%	N	-
1845 MONTAN	NATIONALSTRASSE	EX FLEIMSTALER BAHN	Verfügb. Vermögen-Grundstücke 0%	N	-
1846 MONTAN	NATIONALSTRASSE	EX FLEIMSTALER BAHN	Verfügb. Vermögen-Grundstücke 0%	N	-
1847 MONTAN	NATIONALSTRASSE	EX FLEIMSTALER BAHN	Verfügb. Vermögen-Grundstücke 0%	N	-
1848 MONTAN	NATIONALSTRASSE	EX FLEIMSTALER BAHN	Verfügb. Vermögen-Grundstücke 0%	N	-
1849 MONTAN	NATIONALSTRASSE	EX FLEIMSTALER BAHN	Verfügb. Vermögen-Grundstücke 0%	N	-
1850 MONTAN	NATIONALSTRASSE	EX FLEIMSTALER BAHN	Verfügb. Vermögen-Grundstücke 0%	S/J	190,00
1851 MONTAN	NATIONALSTRASSE	EX FLEIMSTALER BAHN	Verfügb. Vermögen-Grundstücke 0%	N	-
1852 MONTAN	NATIONALSTRASSE	EX FLEIMSTALER BAHN	Verfügb. Vermögen-Grundstücke 0%	N	-
1853 MONTAN	NATIONALSTRASSE	EX FLEIMSTALER BAHN	Verfügb. Vermögen-Grundstücke 0%	N	-
1854 MONTAN	NATIONALSTRASSE	EX FLEIMSTALER BAHN	Verfügb. Vermögen-Grundstücke 0%	N	-
1855 MONTAN	NATIONALSTRASSE	EX FLEIMSTALER BAHN	Verfügb. Vermögen-Grundstücke 0%	N	-
1856 MONTAN	NATIONALSTRASSE	EX FLEIMSTALER BAHN	Verfügb. Vermögen-Grundstücke 0%	N	-
1857 MONTAN	NATIONALSTRASSE	EX FLEIMSTALER BAHN	Verfügb. Vermögen-Grundstücke 0%	N	-
1858 MONTAN	NATIONALSTRASSE	EX FLEIMSTALER BAHN	Verfügb. Vermögen-Grundstücke 0%	N	-
1859 MONTAN	NATIONALSTRASSE	EX FLEIMSTALER BAHN	Verfügb. Vermögen-Grundstücke 0%	N	-
1860 MONTAN	NATIONALSTRASSE	EX FLEIMSTALER BAHN	Verfügb. Vermögen-Grundstücke 0%	S/J	120,00
1861 MONTAN	NATIONALSTRASSE	EX FLEIMSTALER BAHN	Verfügb. Vermögen-Grundstücke 0%	N	-
1862 MONTAN	NATIONALSTRASSE	EX FLEIMSTALER BAHN	Verfügb. Vermögen-Grundstücke 0%	N	-
1863 MONTAN	NATIONALSTRASSE	EX FLEIMSTALER BAHN	Verfügb. Vermögen-Grundstücke 0%	N	-
1864 MONTAN	NATIONALSTRASSE	EX FLEIMSTALER BAHN	Verfügb. Vermögen-Grundstücke 0%	N	-
1865 MONTAN	NATIONALSTRASSE	EX FLEIMSTALER BAHN	Verfügb. Vermögen-Grundstücke 0%	N	-
1866 MONTAN	NATIONALSTRASSE	EX FLEIMSTALER BAHN	Verfügb. Vermögen-Grundstücke 0%	N	-
1867 MONTAN	NATIONALSTRASSE	EX FLEIMSTALER BAHN	Verfügb. Vermögen-Grundstücke 0%	N	-
1868 MONTAN	NATIONALSTRASSE	EX FLEIMSTALER BAHN	Verfügb. Vermögen-Grundstücke 0%	N	-
1869 MONTAN	NATIONALSTRASSE	EX FLEIMSTALER BAHN	Verfügb. Vermögen-Grundstücke 0%	N	-
1870 MONTAN	NATIONALSTRASSE	EX FLEIMSTALER BAHN	Verfügb. Vermögen-Grundstücke 0%	N	-
1871 MONTAN	NATIONALSTRASSE	EX FLEIMSTALER BAHN	Verfügb. Vermögen-Grundstücke 0%	N	-
1872 MONTAN	NATIONALSTRASSE	EX FLEIMSTALER BAHN	Verfügb. Vermögen-Grundstücke 0%	N	-
1873 MONTAN	NATIONALSTRASSE	EX FLEIMSTALER BAHN	Verfügb. Vermögen-Grundstücke 0%	N	-
1874 MONTAN	NATIONALSTRASSE	EX FLEIMSTALER BAHN	Verfügb. Vermögen-Grundstücke 0%	N	-
1875 MONTAN	NATIONALSTRASSE	EX FLEIMSTALER BAHN	Verfügb. Vermögen-Grundstücke 0%	N	-
1876 MONTAN	NATIONALSTRASSE	EX FLEIMSTALER BAHN	Verfügb. Vermögen-Grundstücke 0%	N	-
1877 MONTAN	NATIONALSTRASSE	EX FLEIMSTALER BAHN	Verfügb. Vermögen-Grundstücke 0%	N	-
1878 MONTAN	NATIONALSTRASSE	EX FLEIMSTALER BAHN	Verfügb. Vermögen-Grundstücke 0%	N	-
1879 MONTAN	NATIONALSTRASSE	EX FLEIMSTALER BAHN	Verfügb. Vermögen-Grundstücke 0%	N	-
1880 MONTAN	NATIONALSTRASSE	EX FLEIMSTALER BAHN	Verfügb. Vermögen-Grundstücke 0%	N	-
1881 MONTAN	350 METER VON DER SS 48 ENTFERN WALD		Verfügb. Vermögen-Grundstücke 0%	N	-
1882 MONTAN	CA. 150 M. VON DER SS 48 ENTFERNT WASSERSPEICHER		Verfügb. Vermögen-Grundstücke 0%	N	-
1883 MONTAN	CA.20 MIN. FUSSMARSCH VOM PAUS/ ENTWÄSSERUNGSKANAL		Verfügb. Vermögen-Grundstücke 0%	N	-
1884 MONTAN	CA. 1 KM VOM PAUSAHOF ENTFERNT WALD		Verfügb. Vermögen-Grundstücke 0%	N	-

VERWALTUNGSGEMEINDE	ADRESSE	BESCHREIBUNG	RECHTLICHE BESTIMMUNG	EINKOMMEN SI/Ja- NO/NEIN	JÄHRLICHE AKTIVE MIETE ZUM 31.12.2016
1885 MONTAN	CA. 1,1 KM VOM PAUSAHOF ENTFERNWALD		Verfügb.Vermögen-Grundstücke 0%	N	-
1886 MONTAN	KALTENBRUNN	FEUCHTBIOTOP	Verfügb.Vermögen-Grundstücke 0%	N	-
1887 MONTAN		WIESE - EHEM. BAHNHOF FLEIMSTAL	Verfügb.Vermögen-Grundstücke 0%	N	-
1888 MOOS IN PASSEIER		BERGBAUMUSEUM SCHNEEBERG	Unverfügb.Vermögen-Bergbau 2%	N	-
1889 MOOS IN PASSEIER		BERGBAUMUSEUM SCHNEEBERG	Unverfügb.Vermögen-Bergbau 2%	N	-
1890 MOOS IN PASSEIER		BERGBAUMUSEUM SCHNEEBERG	Unverfügb.Vermögen-Bergbau 2%	N	-
1891 MOOS IN PASSEIER		BERGBAUMUSEUM SCHNEEBERG	Unverfügb.Vermögen-Bergbau 2%	N	-
1892 MOOS IN PASSEIER		BERGBAUMUSEUM SCHNEEBERG	Unverfügb.Vermögen-Bergbau 2%	N	-
1893 MOOS IN PASSEIER		BERGBAUMUSEUM SCHNEEBERG	Unverfügb.Vermögen-Bergbau 2%	N	-
1894 MOOS IN PASSEIER		BERGBAUMUSEUM SCHNEEBERG	Unverfügb.Vermögen-Bergbau 2%	N	-
1895 MOOS IN PASSEIER		BERGBAUMUSEUM SCHNEEBERG	Unverfügb.Vermögen-Bergbau 2%	N	-
1896 MOOS IN PASSEIER		BERGBAUMUSEUM SCHNEEBERG	Unverfügb.Vermögen-Bergbau 2%	N	-
1897 MOOS IN PASSEIER		BERGBAUMUSEUM SCHNEEBERG	Unverfügb.Vermögen-Bergbau 2%	N	-
1898 MOOS IN PASSEIER		BERGBAUMUSEUM SCHNEEBERG	Unverfügb.Vermögen-Bergbau 2%	N	-
1899 MOOS IN PASSEIER		BERGBAUMUSEUM SCHNEEBERG	Unverfügb.Vermögen-Bergbau 2%	N	-
1900 MOOS IN PASSEIER		BERGBAUMUSEUM SCHNEEBERG	Unverfügb.Vermögen-Bergbau 2%	N	-
1901 MOOS IN PASSEIER		BERGBAUMUSEUM SCHNEEBERG	Unverfügb.Vermögen-Bergbau 2%	N	-
1902 MOOS IN PASSEIER		BERGBAUMUSEUM SCHNEEBERG	Unverfügb.Vermögen-Bergbau 2%	N	-
1903 MOOS IN PASSEIER		BERGBAUMUSEUM SCHNEEBERG	Unverfügb.Vermögen-Bergbau 2%	N	-
1904 MOOS IN PASSEIER		BERGBAUMUSEUM SCHNEEBERG	Unverfügb.Vermögen-Bergbau 2%	N	-
1905 MOOS IN PASSEIER		BERGBAUMUSEUM SCHNEEBERG	Unverfügb.Vermögen-Grundstücke mit and.Bestimm. 0%	N	-
1906 MOOS IN PASSEIER		BERGBAUMUSEUM SCHNEEBERG	Unverfügb.Vermögen-Grundstücke mit and.Bestimm. 0%	N	-
1907 MOOS IN PASSEIER		BERGBAUMUSEUM SCHNEEBERG	Unverfügb.Vermögen-Grundstücke mit and.Bestimm. 0%	N	-
1908 MOOS IN PASSEIER	TIMMELSJOCH	EX KASERNE	Verfügb.Vermögen-Gebäude 2%	N	-
1909 MOOS IN PASSEIER		STRASSENRELIKTE	Verfügb.Vermögen-Grundstücke 0%	N	-
1910 MOOS IN PASSEIER	DORF	WALD	Verfügb.Vermögen-Grundstücke 0%	N	-
1911 MOOS IN PASSEIER	CA.300 METER VOM ZENTRUM ENTFE	BUNKERANLAGE	Verfügb.Vermögen-Grundstücke 0%	N	-
1912 MOOS IN PASSEIER	CA.300 METER VOM ZENTRUM ENTFE	BUNKERANLAGE	Verfügb.Vermögen-Grundstücke 0%	N	-
1913 MOOS IN PASSEIER	CA.300 METER VOM ZENTRUM ENTFE	BUNKERANLAGE	Verfügb.Vermögen-Grundstücke 0%	N	-
1914 MOOS IN PASSEIER	CA.300 METER VOM ZENTRUM ENTFE	BUNKERANLAGE	Verfügb.Vermögen-Grundstücke 0%	N	-
1915 MOOS IN PASSEIER	CA.300 METER VOM ZENTRUM ENTFE	BUNKERANLAGE	Verfügb.Vermögen-Grundstücke 0%	N	-
1916 MOOS IN PASSEIER	CA.300 METER VOM ZENTRUM ENTFE	BUNKERANLAGE	Verfügb.Vermögen-Grundstücke 0%	N	-
1917 MOOS IN PASSEIER		GEBÄUDE - EX. E.N.T.V. PAG.103 RUINE	Verfügb.Vermögen-Gebäude 2%	N	-
1918 MOOS IN PASSEIER	ORTSRAND VON PFELDERS	BERGHEIM DES AVS	Unverfügb.Vermögen-Gebäude mit anderen Bestimm. 2%	N	-
1919 MOOS IN PASSEIER	ORTSRAND VON PFELDERS	QUELLFASSUNG	Verfügb.Vermögen-Grundstücke 0%	N	-
1920 MOOS IN PASSEIER		ZWICKAUER HÜTTE	Unverfügb.Vermögen-Gebäude mit anderen Bestimm. 2%	S/J	2.501,00
1921 MOOS IN PASSEIER		ZWICKAUER HÜTTE	Unverfügb.Vermögen-Gebäude mit anderen Bestimm. 2%	N	-
1922 MOOS IN PASSEIER		ZWICKAUER HÜTTE	Unverfügb.Vermögen-Gebäude mit anderen Bestimm. 2%	N	-
1923 MOOS IN PASSEIER		STETTINER HÜTTE	Unverfügb.Vermögen-Gebäude mit anderen Bestimm. 2%	N	-
1924 MOOS IN PASSEIER		STETTINER HÜTTE	Unverfügb.Vermögen-Gebäude mit anderen Bestimm. 2%	N	-
1925 MOOS IN PASSEIER		EX KASERNE	Verfügb.Vermögen-Gebäude 2%	N	-
1926 NATURNS	HAUPTSTRASSE 8	KONDOMINIUM ALTE POST	Unverfügb. Verm.-Gebäude Sanitätsbetr.u.Bez.Gem 3%	N	-
1927 NATURNS	INDUSTRIESTRASSE 8	NEUER GESUNDHEITS- UND SOZIALSPRENGEL	Unverfügb. Verm.-Gebäude Sanitätsbetr.u.Bez.Gem 3%	N	-
1928 NATURNS	HAUPTSTR. 37	KONDOMINIUM FLORA	Unverfügb.Vermögen-Bürogebäude 2%	N	-
1929 NATURNS		"BIOTOP ""WANGERAU""	Unverfügb.Vermögen-Güter u.Landsschaftsschutz 0%	N	-
1930 NATURNS		"BIOTOP ""WANGERAU""	Unverfügb.Vermögen-Güter u.Landsschaftsschutz 0%	N	-
1931 NATURNS		"BIOTOP ""WANGERAU""	Unverfügb.Vermögen-Güter u.Landsschaftsschutz 0%	N	-
1932 NATURNS		"BIOTOP ""WANGERAU""	Unverfügb.Vermögen-Güter u.Landsschaftsschutz 0%	N	-
1933 NATURNS		"BIOTOP ""WANGERAU""	Unverfügb.Vermögen-Güter u.Landsschaftsschutz 0%	N	-
1934 NATURNS		"BIOTOP ""WANGERAU""	Unverfügb.Vermögen-Güter u.Landsschaftsschutz 0%	N	-
1935 NATURNS	1KM VON NATURNS	OBSTWIESE	Verfügb.Vermögen-Grundstücke 0%	N	-

VERWALTUNGSGEMEINDE	ADRESSE	BESCHREIBUNG	RECHTLICHE BESTIMMUNG	EINKOMMEN SI/Ja- NO/NEIN	JÄHRLICHE AKTIVE MIETE ZUM 31.12.2016
1936 NATURNS	BAHNHOFSTR. 44	VINSCHGER BAHN - MERAN-MALS	Öffentliches Gut-Eisenbahnen-Gebäude 2%	N	-
1937 NATURNS	BAHNHOFSTR. 44	VINSCHGER BAHN - MERAN-MALS	Öffentliches Gut-Eisenbahnen-Gebäude 2%	N	-
1938 NATURNS	BAHNHOFSTR. 44	VINSCHGER BAHN - MERAN-MALS	Öffentliches Gut-Eisenbahnen-Gebäude 2%	N	-
1939 NATURNS	BAHNHOFSTR. 44	VINSCHGER BAHN - MERAN-MALS	Öffentliches Gut-Eisenbahnen-Gebäude 2%	N	-
1940 NATURNS	BAHNHOFSTR. 44	VINSCHGER BAHN - MERAN-MALS	Öffentliches Gut-Eisenbahnen-Gebäude 2%	N	-
1941 NATURNS	BAHNHOFSTR. 44	VINSCHGER BAHN - MERAN-MALS	Öffentliches Gut-Eisenbahnen-Gebäude 2%	N	-
1942 NATURNS	BAHNHOFSTR. 44	VINSCHGER BAHN - MERAN-MALS	Öffentliches Gut-Eisenbahnen-Grundstücke 0%	N	-
1943 NATURNS	BAHNHOFSTR. 44	VINSCHGER BAHN - MERAN-MALS	Öffentliches Gut-Eisenbahnen-Grundstücke 0%	N	-
1944 NATURNS	BAHNHOFSTR. 44	VINSCHGER BAHN - MERAN-MALS	Öffentliches Gut-Eisenbahnen-Grundstücke 0%	N	-
1945 NATURNS	BAHNHOFSTR. 44	VINSCHGER BAHN - MERAN-MALS	Öffentliches Gut-Eisenbahnen-Grundstücke 0%	N	-
1946 NATURNS	BAHNHOFSTR. 44	VINSCHGER BAHN - MERAN-MALS	Öffentliches Gut-Eisenbahnen-Grundstücke 0%	N	-
1947 NATURNS	BAHNHOFSTR. 44	VINSCHGER BAHN - MERAN-MALS	Öffentliches Gut-Eisenbahnen-Grundstücke 0%	N	-
1948 NATURNS		MAGAZIN FORSTVERWALTUNG	Öffentliches Gut-Eisenbahnen-Gebäude 2%	N	-
1949 NATURNS		STRASSENRELIKTE	Verfügb.Vermögen-Grundstücke 0%	N	-
1950 NATURNS		STRASSENRELIKTE	Verfügb.Vermögen-Grundstücke 0%	N	-
1951 NATURNS		STRASSENRELIKTE	Verfügb.Vermögen-Grundstücke 0%	N	-
1952 NATURNS		STRASSENRELIKTE	Verfügb.Vermögen-Grundstücke 0%	N	-
1953 NATURNS	STABEN 34	VINSCHGER BAHN - MERAN-MALS	Öffentliches Gut-Eisenbahnen-Gebäude 2%	N	-
1954 NATURNS	STABEN 34	VINSCHGER BAHN - MERAN-MALS	Öffentliches Gut-Eisenbahnen-Gebäude 2%	N	-
1955 NATURNS	STABEN 34	VINSCHGER BAHN - MERAN-MALS	Öffentliches Gut-Eisenbahnen-Gebäude 2%	N	-
1956 NATURNS	STABEN 34	VINSCHGER BAHN - MERAN-MALS	Öffentliches Gut-Eisenbahnen-Grundstücke 0%	N	-
1957 NATURNS	STABEN 34	VINSCHGER BAHN - MERAN-MALS	Öffentliches Gut-Eisenbahnen-Grundstücke 0%	N	-
1958 NATURNS	STABEN 34	VINSCHGER BAHN - MERAN-MALS	Öffentliches Gut-Eisenbahnen-Grundstücke 0%	N	-
1959 NATURNS	STABEN 34	VINSCHGER BAHN - MERAN-MALS	Öffentliches Gut-Eisenbahnen-Grundstücke 0%	N	-
1960 NATURNS	STABEN 34	VINSCHGER BAHN - MERAN-MALS	Öffentliches Gut-Eisenbahnen-Grundstücke 0%	N	-
1961 NATURNS	STABEN 34	VINSCHGER BAHN - MERAN-MALS	Öffentliches Gut-Eisenbahnen-Grundstücke 0%	N	-
1962 NATURNS	STABEN 34	VINSCHGER BAHN - MERAN-MALS	Öffentliches Gut-Eisenbahnen-Grundstücke 0%	N	-
1963 NATURNS	STABEN 34	VINSCHGER BAHN - MERAN-MALS	Öffentliches Gut-Eisenbahnen-Grundstücke 0%	N	-
1964 NATZ-SCHABS	AICHA, OCHSENHÜGEL	WALD UND BEFESTIGUNGSANLAGE	Verfügb.Vermögen-Grundstücke 0%	N	-
1965 NATZ-SCHABS	AICHA, OCHSENHÜGEL	WALD UND BEFESTIGUNGSANLAGE	Verfügb.Vermögen-Grundstücke 0%	N	-
1966 NATZ-SCHABS		EHEM. LIEGENSCHAFTEN EISENBAHN	Öffentliches Gut-Eisenbahnen-Gebäude 2%	N	-
1967 NATZ-SCHABS		EHEM. LIEGENSCHAFTEN EISENBAHN	Öffentliches Gut-Eisenbahnen-Grundstücke 0%	N	-
1968 NATZ-SCHABS		EHEM. LIEGENSCHAFTEN EISENBAHN	Öffentliches Gut-Eisenbahnen-Grundstücke 0%	N	-
1969 NATZ-SCHABS		STRASSENRELIKTE	Verfügb.Vermögen-Grundstücke 0%	N	-
1970 NATZ-SCHABS	NATZ	"OBSTGUT ""PLANETZ""	Verfügb.Vermögen-Grundstücke 0%	N	-
1971 NATZ-SCHABS		EHEM. MILITÄRDEPOT SITO RIGEL	Verfügb.Vermögen-Grundstücke 0%	N	-
1972 NATZ-SCHABS		EHEM. MILITÄRDEPOT SITO RIGEL	Verfügb.Vermögen-Grundstücke 0%	S/J	16.430,00
1973 NATZ-SCHABS		STRASSENRELIKTE	Verfügb.Vermögen-Grundstücke 0%	N	-
1974 NATZ-SCHABS		STRASSENRELIKTE	Verfügb.Vermögen-Grundstücke 0%	N	-
1975 NATZ-SCHABS	SCHABS, OCHSENHÜGEL	WALD	Verfügb.Vermögen-Grundstücke 0%	N	-
1976 NATZ-SCHABS	SCHABS	WEIDE	Verfügb.Vermögen-Grundstücke 0%	N	-
1977 NATZ-SCHABS	SCHABS	WEIDE	Verfügb.Vermögen-Grundstücke 0%	N	-
1978 NATZ-SCHABS		STRASSENRELIKTE	Verfügb.Vermögen-Grundstücke 0%	N	-
1979 NATZ-SCHABS		STRASSENRELIKTE	Verfügb.Vermögen-Grundstücke 0%	N	-
1980 WELSCHNOFEN	ROMSTR. 27	KONDOMINIUM LATEMARBLICK	Unverfügb.Vermögen-Bürogebäude 2%	N	-
1981 WELSCHNOFEN	ROSENGARTEN	"KÖLNERHÜTTE"	Unverfügb.Vermögen-Gebäude mit anderen Bestimm. 2%	S/J	11.575,59
1982 WELSCHNOFEN		STRASSENRELIKT	Verfügb.Vermögen-Grundstücke 0%	N	-
1983 WELSCHNOFEN		STRASSENRELIKT	Verfügb.Vermögen-Grundstücke 0%	N	-
1984 DEUTSCHNOFEN	HAUPTSTRASSE 33	FORSTSTATION	Unverfügb.Vermögen-Bürogebäude 2%	N	-
1985 DEUTSCHNOFEN		STRASSENRELIKTE	Verfügb.Vermögen-Grundstücke 0%	N	-
1986 AUER	SEPP THALER STR.	NEUE SCHULTURNHALLE DER OBERSCHULE F.LANDW. - AULA MA	Unverfügb.Vermögen-Schulen 2%	N	-

VERWALTUNGSGEMEINDE	ADRESSE	BESCHREIBUNG	RECHTLICHE BESTIMMUNG	EINKOMMEN SI/Ja- NO/NEIN	JÄHRLICHE AKTIVE MIETE ZUM 31.12.2016
1987 AUER	BILDSTÖCKLWEG 12	WIRTSCHAFTSFACHOBERSCHULE	Unverfüg. Vermögen-Schulen 2%	S/J	2.055,12
1988 AUER	SCHWARZENBACH 3	TURNHALLE SCHWARZENBACH	Unverfüg. Vermögen-Sportanlagen 2%	N	-
1989 AUER	WASSERFALLSTRASSE 34	SCHÜLERHEIM "WASSERFALL"	Unverfüg. Vermögen-Gebäude mit anderen Bestimm. 2%	N	-
1990 AUER	WASSERFALLSTRASSE 34	SCHÜLERHEIM "WASSERFALL"	Unverfüg. Vermögen-Gebäude mit anderen Bestimm. 2%	N	-
1991 AUER	WASSERFALLSTRASSE 34	SCHÜLERHEIM "WASSERFALL"	Unverfüg. Vermögen-Grundstücke mit and.Bestimm. 0%	N	-
1992 AUER	WASSERFALLSTRASSE 34	SCHÜLERHEIM "WASSERFALL"	Unverfüg. Vermögen-Grundstücke mit and.Bestimm. 0%	N	-
1993 AUER	FUCHSLOCH 20	ÜBUNGSHOF HAPPACHER	Unverfüg. Vermögen-Gebäude mit anderen Bestimm. 2%	N	-
1994 AUER	FUCHSLOCH 20	ÜBUNGSHOF HAPPACHER	Unverfüg. Vermögen-Schulen 2%	S/J	5.165,28
1995 AUER	FUCHSLOCH 20	ÜBUNGSHOF HAPPACHER	Unverfüg. Vermögen-Schulen 2%	N	-
1996 AUER	FUCHSLOCH 20	ÜBUNGSHOF HAPPACHER	Unverfüg. Vermögen-Schulen 2%	N	-
1997 AUER	FUCHSLOCH 20	ÜBUNGSHOF HAPPACHER	Unverfüg. Vermögen-Schulen 2%	N	-
1998 AUER	FUCHSLOCH 20	ÜBUNGSHOF HAPPACHER	Unverfüg. Vermögen-Schulen 2%	N	-
1999 AUER	FUCHSLOCH 20	ÜBUNGSHOF HAPPACHER	Unverfüg. Vermögen-Schulen 2%	N	-
2000 AUER	FUCHSLOCH 20	ÜBUNGSHOF HAPPACHER	Unverfüg. Vermögen-Gebäude mit anderen Bestimm. 2%	N	-
2001 AUER	FUCHSLOCH 20	ÜBUNGSHOF HAPPACHER	Unverfüg. Vermögen-Gebäude mit anderen Bestimm. 2%	N	-
2002 AUER	FUCHSLOCH 20	ÜBUNGSHOF HAPPACHER	Unverfüg. Vermögen-Schulen 2%	N	-
2003 AUER	FUCHSLOCH 20	ÜBUNGSHOF HAPPACHER	Unverfüg. Vermögen-Grundstücke mit and.Bestimm. 0%	N	-
2004 AUER	FUCHSLOCH 20	ÜBUNGSHOF HAPPACHER	Unverfüg. Vermögen-Grundstücke mit and.Bestimm. 0%	N	-
2005 AUER	FUCHSLOCH 20	ÜBUNGSHOF HAPPACHER	Unverfüg. Vermögen-Grundstücke mit and.Bestimm. 0%	N	-
2006 AUER	FUCHSLOCH 20	ÜBUNGSHOF HAPPACHER	Unverfüg. Vermögen-Grundstücke mit and.Bestimm. 0%	N	-
2007 AUER	FUCHSLOCH 20	ÜBUNGSHOF HAPPACHER	Unverfüg. Vermögen-Grundstücke mit and.Bestimm. 0%	N	-
2008 AUER	FUCHSLOCH 20	ÜBUNGSHOF HAPPACHER	Unverfüg. Vermögen-Grundstücke mit and.Bestimm. 0%	N	-
2009 AUER	FUCHSLOCH 20	ÜBUNGSHOF HAPPACHER	Unverfüg. Vermögen-Grundstücke mit and.Bestimm. 0%	N	-
2010 AUER	FUCHSLOCH 20	ÜBUNGSHOF HAPPACHER	Unverfüg. Vermögen-Grundstücke mit and.Bestimm. 0%	N	-
2011 AUER	FUCHSLOCH 20	ÜBUNGSHOF HAPPACHER	Unverfüg. Vermögen-Grundstücke mit and.Bestimm. 0%	N	-
2012 AUER	FUCHSLOCH 20	ÜBUNGSHOF HAPPACHER	Unverfüg. Vermögen-Grundstücke mit and.Bestimm. 0%	N	-
2013 AUER	FUCHSLOCH 20	ÜBUNGSHOF HAPPACHER	Unverfüg. Vermögen-Grundstücke mit and.Bestimm. 0%	N	-
2014 AUER	FUCHSLOCH 20	ÜBUNGSHOF HAPPACHER	Unverfüg. Vermögen-Grundstücke mit and.Bestimm. 0%	N	-
2015 AUER	FUCHSLOCH 20	ÜBUNGSHOF HAPPACHER	Unverfüg. Vermögen-Grundstücke mit and.Bestimm. 0%	N	-
2016 AUER	FUCHSLOCH 20	ÜBUNGSHOF HAPPACHER	Unverfüg. Vermögen-Grundstücke mit and.Bestimm. 0%	N	-
2017 AUER	FUCHSLOCH 20	ÜBUNGSHOF HAPPACHER	Unverfüg. Vermögen-Grundstücke mit and.Bestimm. 0%	N	-
2018 AUER	SCHLOSSWEG 10	OBERSCHULE FÜR LANDWIRTSCHAFT	Unverfüg. Vermögen-Museen, Biblioth.Theater 2%	S/J	2.349,96
2019 AUER	BAHNHOFSTRASSE 92	BUSCHWALD	Verfüg. Vermögen-Grundstücke 0%	N	-
2020 AUER	ST.PETERSWEG 1A	PARKPLATZ	Verfüg. Vermögen-Grundstücke 0%	N	-
2021 AUER	BRANZOLLERWEG	BUSCHWALD	Verfüg. Vermögen-Grundstücke 0%	N	-
2022 AUER	BRANZOLLERWEG	BUSCHWALD	Verfüg. Vermögen-Grundstücke 0%	N	-
2023 AUER	ST.PETERSWEG 13	GRÜNFLÄCHE	Verfüg. Vermögen-Grundstücke 0%	N	-
2024 AUER		BAHNHOFSAREAL VON AUER	Verfüg. Vermögen-Gebäude 2%	N	-
2025 AUER		BAHNHOFSAREAL VON AUER	Verfüg. Vermögen-Gebäude 2%	N	-
2026 AUER		BAHNHOFSAREAL VON AUER	Verfüg. Vermögen-Gebäude 2%	S/J	39.102,00
2027 AUER		BAHNHOFSAREAL VON AUER	Verfüg. Vermögen-Gebäude 2%	N	-
2028 AUER		BAHNHOFSAREAL VON AUER	Verfüg. Vermögen-Gebäude 2%	N	-
2029 AUER		BAHNHOFSAREAL VON AUER	Verfüg. Vermögen-Gebäude 2%	S/J	19.753,44
2030 AUER		BAHNHOFSAREAL VON AUER	Verfüg. Vermögen-Gebäude 2%	N	-
2031 AUER		BAHNHOFSAREAL VON AUER	Verfüg. Vermögen-Gebäude 2%	N	-
2032 AUER		BAHNHOFSAREAL VON AUER	Verfüg. Vermögen-Gebäude 2%	N	-
2033 AUER		BAHNHOFSAREAL VON AUER	Verfüg. Vermögen-Grundstücke 0%	N	-
2034 AUER		BAHNHOFSAREAL VON AUER	Verfüg. Vermögen-Grundstücke 0%	N	-
2035 AUER		BAHNHOFSAREAL VON AUER	Verfüg. Vermögen-Grundstücke 0%	N	-
2036 AUER		BAHNHOFSAREAL VON AUER	Verfüg. Vermögen-Grundstücke 0%	N	-
2037 AUER		BAHNHOFSAREAL VON AUER	Verfüg. Vermögen-Grundstücke 0%	N	-

VERWALTUNGSGEMEINDE	ADRESSE	BESCHREIBUNG	RECHTLICHE BESTIMMUNG	EINKOMMEN SI/Ja- NO/NEIN	JÄHRLICHE AKTIVE MIETE ZUM 31.12.2016
2038 AUER		BAHNHOFSAREAL VON AUER	Verfügb.Vermögen-Grundstücke 0%	N	-
2039 AUER		STRASSENRELIKTE	Verfügb.Vermögen-Grundstücke 0%	S/J	2.763,48
2040 AUER		STRASSENRELIKTE	Verfügb.Vermögen-Grundstücke 0%	N	-
2041 ST. ULRICH	REZIASTR. 295	HANDELSOBERSCHULE "RAETIA"	Unverfügb.Vermögen-Schulen 2%	N	-
2042 ST. ULRICH	SOTRIA STR. 25	SCHÜLERHEIM ASSUDEI	Unverfügb.Vermögen-Gebäude mit anderen Bestimm. 2%	S/J	1.844,64
2043 ST. ULRICH	CADEMIASTR.	"GRUND-BAU HANDELSOBER ""RAETIA"" IN DER CADEMIASSTR."	Unverfügb.Vermögen-Schulen 2%	N	-
2044 ST. ULRICH	REZIASTRASSE, 293	KUNSTGYMNASIUM	Unverfügb.Vermögen-Schulen 2%	N	-
2045 ST. ULRICH	SCURCIASTRASSE 10	GRUNDSCHULTURNHALLE	Unverfügb.Vermögen-Schulen 2%	N	-
2046 PARTSCHINS		GRUNDSTÜCKE	Verfügb.Vermögen-Grundstücke 0%	N	-
2047 PARTSCHINS		GRUNDSTÜCKE	Verfügb.Vermögen-Grundstücke 0%	N	-
2048 PARTSCHINS		GRUNDSTÜCKE	Verfügb.Vermögen-Grundstücke 0%	N	-
2049 PARTSCHINS		GRUNDSTÜCKE	Verfügb.Vermögen-Grundstücke 0%	N	-
2050 PARTSCHINS		GRUNDSTÜCKE	Verfügb.Vermögen-Grundstücke 0%	N	-
2051 PARTSCHINS		GRUNDSTÜCKE	Verfügb.Vermögen-Grundstücke 0%	N	-
2052 PARTSCHINS		GRUNDSTÜCKE	Verfügb.Vermögen-Grundstücke 0%	N	-
2053 PARTSCHINS		GRUNDSTÜCKE	Verfügb.Vermögen-Grundstücke 0%	N	-
2054 PARTSCHINS		GRUNDSTÜCKE	Verfügb.Vermögen-Grundstücke 0%	N	-
2055 PARTSCHINS		GRUNDSTÜCKE	Verfügb.Vermögen-Grundstücke 0%	N	-
2056 PARTSCHINS		GRUNDSTÜCKE	Verfügb.Vermögen-Grundstücke 0%	N	-
2057 PARTSCHINS		GRUNDSTÜCKE	Verfügb.Vermögen-Grundstücke 0%	N	-
2058 PARTSCHINS		GRUNDSTÜCKE	Verfügb.Vermögen-Grundstücke 0%	N	-
2059 PARTSCHINS		GRUNDSTÜCKE	Verfügb.Vermögen-Grundstücke 0%	N	-
2060 PARTSCHINS		GRUNDSTÜCKE	Verfügb.Vermögen-Grundstücke 0%	N	-
2061 PARTSCHINS		GRUNDSTÜCKE	Verfügb.Vermögen-Grundstücke 0%	N	-
2062 PARTSCHINS		GRUNDSTÜCKE	Verfügb.Vermögen-Grundstücke 0%	N	-
2063 PARTSCHINS		GRUNDSTÜCKE	Verfügb.Vermögen-Grundstücke 0%	N	-
2064 PARTSCHINS		GRUNDSTÜCKE	Verfügb.Vermögen-Grundstücke 0%	N	-
2065 PARTSCHINS		GRUNDSTÜCKE	Verfügb.Vermögen-Grundstücke 0%	N	-
2066 PARTSCHINS		GRUNDSTÜCKE	Verfügb.Vermögen-Grundstücke 0%	N	-
2067 PARTSCHINS		GRUNDSTÜCKE	Verfügb.Vermögen-Grundstücke 0%	N	-
2068 PARTSCHINS		GRUNDSTÜCKE	Verfügb.Vermögen-Grundstücke 0%	N	-
2069 PARTSCHINS		GRUNDSTÜCKE	Verfügb.Vermögen-Grundstücke 0%	N	-
2070 PARTSCHINS		GRUNDSTÜCKE	Verfügb.Vermögen-Grundstücke 0%	N	-
2071 PARTSCHINS		GRUNDSTÜCKE	Verfügb.Vermögen-Grundstücke 0%	N	-
2072 PARTSCHINS		GRUNDSTÜCKE	Verfügb.Vermögen-Grundstücke 0%	N	-
2073 PARTSCHINS		GRUNDSTÜCKE	Verfügb.Vermögen-Grundstücke 0%	N	-
2074 PARTSCHINS		GRUNDSTÜCKE	Verfügb.Vermögen-Grundstücke 0%	N	-
2075 PARTSCHINS		GRUNDSTÜCKE	Verfügb.Vermögen-Grundstücke 0%	N	-
2076 PARTSCHINS		GRUNDSTÜCKE	Verfügb.Vermögen-Grundstücke 0%	N	-
2077 PARTSCHINS		GRUNDSTÜCKE	Verfügb.Vermögen-Grundstücke 0%	N	-
2078 PARTSCHINS		GRUNDSTÜCKE	Verfügb.Vermögen-Grundstücke 0%	N	-
2079 PARTSCHINS		GRUND(ENTDEM.GRUND)	Verfügb.Vermögen-Grundstücke 0%	N	-
2080 PARTSCHINS		GRUND(ENTDEM.GRUND)	Verfügb.Vermögen-Grundstücke 0%	N	-
2081 PARTSCHINS		GRUND(ENTDEM.GRUND)	Verfügb.Vermögen-Grundstücke 0%	N	-
2082 PARTSCHINS		GRUND(ENTDEM.GRUND)	Verfügb.Vermögen-Grundstücke 0%	N	-
2083 PARTSCHINS		GRUND(ENTDEM.GRUND)	Verfügb.Vermögen-Grundstücke 0%	N	-
2084 PARTSCHINS		GRUND(ENTDEM.GRUND)	Verfügb.Vermögen-Grundstücke 0%	N	-
2085 PARTSCHINS		GRUND(ENTDEM.GRUND)	Verfügb.Vermögen-Grundstücke 0%	N	-
2086 PARTSCHINS		GRUND(ENTDEM.GRUND)	Verfügb.Vermögen-Grundstücke 0%	N	-
2087 PARTSCHINS		GRUND(ENTDEM.GRUND)	Verfügb.Vermögen-Grundstücke 0%	N	-
2088 PARTSCHINS		GRUND(ENTDEM.GRUND)	Verfügb.Vermögen-Grundstücke 0%	N	-

VERWALTUNGSGEMEINDE	ADRESSE	BESCHREIBUNG	RECHTLICHE BESTIMMUNG	EINKOMMEN SI/Ja- NO/NEIN	JÄHRLICHE AKTIVE MIETE ZUM 31.12.2016
2089 PARTSCHINS		GRUND(ENTDEM.GRUND)	Verfügb.Vermögen-Grundstücke 0%	N	-
2090 PARTSCHINS		GRUND(ENTDEM.GRUND)	Verfügb.Vermögen-Grundstücke 0%	N	-
2091 PARTSCHINS	ZIELTAL	LODNERHÜTTE	Unverfügb.Vermögen-Gebäude mit anderen Bestimm. 2%	S/J	7.508,26
2092 PARTSCHINS		VINSCHGER BAHN - MERAN-MALS	Öffentliches Gut-Eisenbahnen-Gebäude 2%	N	-
2093 PARTSCHINS		VINSCHGER BAHN - MERAN-MALS	Öffentliches Gut-Eisenbahnen-Gebäude 2%	N	-
2094 PARTSCHINS		VINSCHGER BAHN - MERAN-MALS	Öffentliches Gut-Eisenbahnen-Gebäude 2%	N	-
2095 PARTSCHINS		VINSCHGER BAHN - MERAN-MALS	Öffentliches Gut-Eisenbahnen-Gebäude 2%	N	-
2096 PARTSCHINS		VINSCHGER BAHN - MERAN-MALS	Öffentliches Gut-Eisenbahnen-Grundstücke 0%	N	-
2097 PARTSCHINS		VINSCHGER BAHN - MERAN-MALS	Öffentliches Gut-Eisenbahnen-Grundstücke 0%	N	-
2098 PLAUS		GRUND(ENTDEM.GRUND)	Verfügb.Vermögen-Grundstücke 0%	N	-
2099 PLAUS		"BIOTOP ""REALSER AU"""	Unverfügb.Vermögen-Güter u.Landsschaftsschutz 0%	N	-
2100 PLAUS		"BIOTOP ""MELSBACHER AU"""	Unverfügb.Vermögen-Güter u.Landsschaftsschutz 0%	N	-
2101 PLAUS		"BIOTOP ""MELSBACHER AU"""	Unverfügb.Vermögen-Güter u.Landsschaftsschutz 0%	N	-
2102 PLAUS		VINSCHGER BAHN - MERAN-MALS	Öffentliches Gut-Eisenbahnen-Grundstücke 0%	N	-
2103 WAIDBRUCK		EHEM.EISENBAHNLINIE KARDAUN-WAIDBRUCK	Unverfügb. Vermögen-Bauhöfe,Lager,Laboratorien 2%	N	-
2104 WAIDBRUCK		EHEM.EISENBAHNLINIE KARDAUN-WAIDBRUCK	Unverfügb.Vermögen-Grundstücke mit and.Bestimm. 0%	N	-
2105 BURGSTALL		METHANGASVERTEILER	Unverfügb. Vermögen-Bauhöfe,Lager,Laboratorien 2%	N	-
2106 BURGSTALL		BIOTOP BURGSTALLER AUEN	Unverfügb.Vermögen-Wälder 0%	N	-
2107 BURGSTALL		BIOTOP BURGSTALLER AUEN	Unverfügb.Vermögen-Güter u.Landsschaftsschutz 0%	N	-
2108 BURGSTALL		BIOTOP BURGSTALLER AUEN	Unverfügb.Vermögen-Güter u.Landsschaftsschutz 0%	N	-
2109 BURGSTALL		BIOTOP BURGSTALLER AUEN	Unverfügb.Vermögen-Güter u.Landsschaftsschutz 0%	N	-
2110 BURGSTALL		BIOTOP BURGSTALLER AUEN	Unverfügb.Vermögen-Güter u.Landsschaftsschutz 0%	N	-
2111 BURGSTALL		BIOTOP BURGSTALLER AUEN	Unverfügb.Vermögen-Güter u.Landsschaftsschutz 0%	N	-
2112 BURGSTALL		LOKALBAHN LANA-BURGSTALL-OBERLANA	Öffentliches Gut-Eisenbahnen-Grundstücke 0%	N	-
2113 BURGSTALL		LOKALBAHN LANA-BURGSTALL-OBERLANA	Öffentliches Gut-Eisenbahnen-Grundstücke 0%	N	-
2114 BURGSTALL		LOKALBAHN LANA-BURGSTALL-OBERLANA	Öffentliches Gut-Eisenbahnen-Grundstücke 0%	N	-
2115 BURGSTALL		EHEM. LIEGENSCHAFTEN EISENBAHN	Öffentliches Gut-Eisenbahnen-Grundstücke 0%	N	-
2116 BURGSTALL		EHEM. LIEGENSCHAFTEN EISENBAHN	Öffentliches Gut-Eisenbahnen-Grundstücke 0%	N	-
2117 BURGSTALL		EHEM. LIEGENSCHAFTEN EISENBAHN	Öffentliches Gut-Eisenbahnen-Grundstücke 0%	N	-
2118 PRAD AM STILFSEERJOCH		ALTE ETSCH	Verfügb.Vermögen-Grundstücke 0%	N	-
2119 PRAD AM STILFSEERJOCH		ALTE ETSCH	Verfügb.Vermögen-Grundstücke 0%	N	-
2120 PRAD AM STILFSEERJOCH		ALTE ETSCH	Verfügb.Vermögen-Grundstücke 0%	N	-
2121 PRAD AM STILFSEERJOCH		BIOTOP "ALTE ETSCH"	Unverfügb.Vermögen-Güter u.Landsschaftsschutz 0%	N	-
2122 PRAD AM STILFSEERJOCH		BIOTOP "ALTE ETSCH"	Unverfügb.Vermögen-Güter u.Landsschaftsschutz 0%	N	-
2123 PRAD AM STILFSEERJOCH		BIOTOP "ALTE ETSCH"	Unverfügb.Vermögen-Güter u.Landsschaftsschutz 0%	N	-
2124 PRAD AM STILFSEERJOCH		BIOTOP "ALTE ETSCH"	Unverfügb.Vermögen-Güter u.Landsschaftsschutz 0%	N	-
2125 PRAD AM STILFSEERJOCH		BIOTOP "ALTE ETSCH"	Unverfügb.Vermögen-Güter u.Landsschaftsschutz 0%	N	-
2126 PRAD AM STILFSEERJOCH		GRÜNDE (ENTDEM.GRÜNDE)	Verfügb.Vermögen-Grundstücke 0%	N	-
2127 PRAD AM STILFSEERJOCH		GRÜNDE (ENTDEM.GRÜNDE)	Verfügb.Vermögen-Grundstücke 0%	N	-
2128 PRAD AM STILFSEERJOCH		BZGM VINSCHGAU - BEHINDERTENWERKSTATT	Unverfügb. Verm.-Gebäude Sanitätsbetr.u.Bez.Gem 3%	N	-
2129 PRAD AM STILFSEERJOCH		BZGM VINSCHGAU - BEHINDERTENWERKSTATT	Unverfügb. Verm.-Grundstücke Sanitätsb./Soz.Die.0%	N	-
2130 PRAD AM STILFSEERJOCH	Kreuzweg 3	FORSTSTATION PRAD AM STILFSEERJOCH	Unverfügb.Vermögen-Bürogebäude 2%	N	-
2131 PRAD AM STILFSEERJOCH	Kreuzweg 3	FORSTSTATION PRAD AM STILFSEERJOCH	Unverfügb.Vermögen-Bürogebäude 2%	N	-
2132 PRAD AM STILFSEERJOCH		VINSCHGER BAHN - MERAN-MALS	Öffentliches Gut-Eisenbahnen-Gebäude 2%	N	-
2133 PRAD AM STILFSEERJOCH		VINSCHGER BAHN - MERAN-MALS	Öffentliches Gut-Eisenbahnen-Grundstücke 0%	N	-
2134 PRAD AM STILFSEERJOCH		VINSCHGER BAHN - MERAN-MALS	Öffentliches Gut-Eisenbahnen-Grundstücke 0%	N	-
2135 PRAD AM STILFSEERJOCH		VINSCHGER BAHN - MERAN-MALS	Öffentliches Gut-Eisenbahnen-Grundstücke 0%	N	-
2136 PRETTAU	HÖRMANNGASSE ,38	SÜDTIROLER BERGBAUMUSEUM PRETTAU	Unverfügb. Vermögen-Museen, Biblioth.Theater 2%	N	-
2137 PRETTAU	HÖRMANNGASSE ,38	SÜDTIROLER BERGBAUMUSEUM PRETTAU	Unverfügb. Vermögen-Museen, Biblioth.Theater 2%	S/J	50.000,00
2138 PRETTAU	HÖRMANNGASSE ,38	SÜDTIROLER BERGBAUMUSEUM PRETTAU	Unverfügb. Vermögen-Museen, Biblioth.Theater 2%	N	-
2139 PRETTAU	HÖRMANNGASSE ,38	SÜDTIROLER BERGBAUMUSEUM PRETTAU	Unverfügb. Vermögen-Museen, Biblioth.Theater 2%	N	-

VERWALTUNGSGEMEINDE	ADRESSE	BESCHREIBUNG	RECHTLICHE BESTIMMUNG	EINKOMMEN SI/Ja- NO/NEIN	JÄHRLICHE AKTIVE MIETE ZUM 31.12.2016
2140 PRETTAU	HÖRMANNGASSE ,38	SCHAUBERGWERK PRETTAU	Unverfüg. Vermögen-Museen, Biblioth.Theater 2%	N	-
2141 PRETTAU	HÖRMANNGASSE ,38	SCHAUBERGWERK PRETTAU	Unverfüg. Vermögen-Museen, Biblioth.Theater 2%	N	-
2142 PRETTAU	KNAPPENECK 22 - KASERN	FORSTGARTEN PRETTAU	Unverfüg. Vermögen-Landwrt.Betriebe-Gebäude 2%	N	-
2143 PRETTAU	GRENZÜBERGANG BIRNLÜCKE	BIRNLÜCKENHÜTTE	Unverfüg. Vermögen-Landwrt.Betriebe-Gebäude 2%	S/J	6.929,14
2144 PRETTAU	LENKJÖCHL	LENKJÖCHLHÜTTE	Unverfüg. Vermögen-Gebäude mit anderen Bestimm. 2%	S/J	5.596,10
2145 PRETTAU	GLOCKENKARKOPF	RUINE	Verfüg. Vermögen-Gebäude 2%	N	-
2146 PRETTAU	UNTERHALB GRENZÜBERGANG TAUEFELSREGION		Verfüg. Vermögen-Grundstücke 0%	N	-
2147 PRETTAU	NEBEN DER NEUGERNSDORFERHÜT	RUINE	Verfüg. Vermögen-Gebäude 2%	N	-
2148 PRETTAU	GRENZÜBERGANG KRIMMLER TAUER	NEUGERNSDORFERHÜTTE	Unverfüg. Vermögen-Gebäude mit anderen Bestimm. 2%	N	-
2149 RATSCHINGS		SCHLOß WOLFSTHURN	*GEBRAUCHSRECHT*	Unverfüg. Vermögen-Museen, Biblioth.Theater 2%	N
2150 RATSCHINGS		SCHLOß WOLFSTHURN	*GEBRAUCHSRECHT*	Unverfüg. Vermögen-Grundstücke mit and.Bestimm. 0%	N
2151 RATSCHINGS		SCHLOß WOLFSTHURN	*GEBRAUCHSRECHT*	Unverfüg. Vermögen-Grundstücke mit and.Bestimm. 0%	N
2152 RATSCHINGS	STANGE	GRÜNDE (EX E.N.T.V. SEITE 108)	Verfüg. Vermögen-Grundstücke 0%	N	-
2153 RATSCHINGS	STANGE	GRÜNDE (EX E.N.T.V. SEITE 108)	Verfüg. Vermögen-Grundstücke 0%	N	-
2154 RATSCHINGS	STANGE	GRÜNDE (EX E.N.T.V. SEITE 108)	Unverfüg. Vermögen-Güter u.Landsschaftsschutz 0%	N	-
2155 RATSCHINGS	RATSCHINGS	UNPRODUKTIVE FLÄCHE	Unverfüg. Vermögen-Bauhöfe,Lager,Laboratorien 2%	N	-
2156 RATSCHINGS	RATSCHINGS	UNPRODUKTIVE FLÄCHE	Verfüg. Vermögen-Grundstücke 0%	N	-
2157 RATSCHINGS	MAIERN, 48	BBW RIDNAUN/SCHNEEBER	Unverfüg. Vermögen-Bergbau 2%	N	-
2158 RATSCHINGS	MAIERN, 48	BBW RIDNAUN/SCHNEEBER	Unverfüg. Vermögen-Bergbau 2%	N	-
2159 RATSCHINGS	MAIERN, 48	BBW RIDNAUN/SCHNEEBER	Unverfüg. Vermögen-Bergbau 2%	N	-
2160 RATSCHINGS	MAIERN, 48	BBW RIDNAUN/SCHNEEBER	Unverfüg. Vermögen-Bergbau 2%	N	-
2161 RATSCHINGS	MAIERN, 48	BBW RIDNAUN/SCHNEEBER	Unverfüg. Vermögen-Bergbau 2%	N	-
2162 RATSCHINGS	MAIERN, 48	BBW RIDNAUN/SCHNEEBER	Unverfüg. Vermögen-Bergbau 2%	N	-
2163 RATSCHINGS	MAIERN, 48	BBW RIDNAUN/SCHNEEBER	Unverfüg. Vermögen-Bergbau 2%	N	-
2164 RATSCHINGS	MAIERN, 48	BBW RIDNAUN/SCHNEEBER	Unverfüg. Vermögen-Bergbau 2%	N	-
2165 RATSCHINGS	MAIERN, 48	BBW RIDNAUN/SCHNEEBER	Unverfüg. Vermögen-Bergbau 2%	N	-
2166 RATSCHINGS	MAIERN, 48	BBW RIDNAUN/SCHNEEBER	Unverfüg. Vermögen-Bergbau 2%	N	-
2167 RATSCHINGS	MAIERN, 48	BBW RIDNAUN/SCHNEEBER	Unverfüg. Vermögen-Bergbau 2%	N	-
2168 RATSCHINGS	MAIERN, 48	BBW RIDNAUN/SCHNEEBER	Unverfüg. Vermögen-Bergbau 2%	N	-
2169 RATSCHINGS	MAIERN, 48	BBW RIDNAUN/SCHNEEBER	Unverfüg. Vermögen-Bergbau 2%	N	-
2170 RATSCHINGS	MAIERN, 48	BBW RIDNAUN/SCHNEEBER	Unverfüg. Vermögen-Bergbau 2%	N	-
2171 RATSCHINGS	MAIERN, 48	BBW RIDNAUN/SCHNEEBER	Unverfüg. Vermögen-Bergbau 2%	N	-
2172 RATSCHINGS	MAIERN, 48	BBW RIDNAUN/SCHNEEBER	Unverfüg. Vermögen-Bergbau 2%	N	-
2173 RATSCHINGS	MAIERN, 48	BBW RIDNAUN/SCHNEEBER	Unverfüg. Vermögen-Bergbau 2%	N	-
2174 RATSCHINGS	MAIERN, 48	BBW RIDNAUN/SCHNEEBER	Unverfüg. Vermögen-Bergbau 2%	N	-
2175 RATSCHINGS	MAIERN, 48	BBW RIDNAUN/SCHNEEBER	Unverfüg. Vermögen-Museen, Biblioth.Theater 2%	N	-
2176 RATSCHINGS	MAIERN, 48	BBW RIDNAUN/SCHNEEBER	Unverfüg. Vermögen-Bergbau 2%	N	-
2177 RATSCHINGS	MAIERN, 48	BBW RIDNAUN/SCHNEEBER	Unverfüg. Vermögen-Bergbau 2%	N	-
2178 RATSCHINGS	MAIERN, 48	BBW RIDNAUN/SCHNEEBER	Unverfüg. Vermögen-Bergbau 2%	N	-
2179 RATSCHINGS	MAIERN, 48	BBW RIDNAUN/SCHNEEBER	Unverfüg. Vermögen-Bergbau 2%	N	-
2180 RATSCHINGS	MAIERN, 48	BBW RIDNAUN/SCHNEEBER	Unverfüg. Vermögen-Bergbau 2%	N	-
2181 RATSCHINGS	MAIERN, 48	BBW RIDNAUN/SCHNEEBER	Unverfüg. Vermögen-Bergbau 2%	N	-
2182 RATSCHINGS	MAIERN, 48	BBW RIDNAUN/SCHNEEBER	Unverfüg. Vermögen-Bergbau 2%	N	-
2183 RATSCHINGS	MAIERN, 48	BBW RIDNAUN/SCHNEEBER	Unverfüg. Vermögen-Bergbau 2%	N	-
2184 RATSCHINGS	MAIERN, 48	BBW RIDNAUN/SCHNEEBER	Unverfüg. Vermögen-Bergbau 2%	N	-
2185 RATSCHINGS	MAIERN, 48	BBW RIDNAUN/SCHNEEBER	Unverfüg. Vermögen-Bergbau 2%	N	-
2186 RATSCHINGS	MAIERN, 48	BBW RIDNAUN/SCHNEEBER	Unverfüg. Vermögen-Bergbau 2%	N	-
2187 RATSCHINGS	MAIERN, 48	BBW RIDNAUN/SCHNEEBER	Unverfüg. Vermögen-Bergbau 2%	N	-
2188 RATSCHINGS	MAIERN, 48	BBW RIDNAUN/SCHNEEBER	Unverfüg. Vermögen-Bergbau 2%	N	-
2189 RATSCHINGS	MAIERN, 48	BBW RIDNAUN/SCHNEEBER	Unverfüg. Vermögen-Bergbau 2%	N	-
2190 RATSCHINGS	MAIERN, 48	BBW RIDNAUN/SCHNEEBER	Unverfüg. Vermögen-Museen, Biblioth.Theater 2%	N	-

VERWALTUNGSGEMEINDE	ADRESSE	BESCHREIBUNG	RECHTLICHE BESTIMMUNG	EINKOMMEN SI/Ja- NO/NEIN	JÄHRLICHE AKTIVE MIETE ZUM 31.12.2016
2191 RATSCHINGS	MAIERN, 48	BBW RIDNAUN/SCHNEEBER	Unverfüg.Vermögen-Gebäude mit anderen Bestimm. 2%	N	-
2192 RATSCHINGS	MAIERN, 48	BBW RIDNAUN/SCHNEEBER	Unverfüg.Vermögen-Bergbau 2%	N	-
2193 RATSCHINGS	MAIERN, 48	BBW RIDNAUN/SCHNEEBER	Unverfüg.Vermögen-Bergbau 2%	N	-
2194 RATSCHINGS	MAIERN, 48	BBW RIDNAUN/SCHNEEBER	Unverfüg. Vermögen-Museen, Biblioth.Theater 2%	N	-
2195 RATSCHINGS	MAIERN, 48	BBW RIDNAUN/SCHNEEBER	Unverfüg. Vermögen-Museen, Biblioth.Theater 2%	N	-
2196 RATSCHINGS	MAIERN, 48	BBW RIDNAUN/SCHNEEBER	Unverfüg. Vermögen-Museen, Biblioth.Theater 2%	N	-
2197 RATSCHINGS	MAIERN, 48	BBW RIDNAUN/SCHNEEBER	Unverfüg.Vermögen-Bergbau 2%	N	-
2198 RATSCHINGS	MAIERN, 48	BBW RIDNAUN/SCHNEEBER	Unverfüg.Vermögen-Bergbau 2%	N	-
2199 RATSCHINGS	MAIERN, 48	BBW RIDNAUN/SCHNEEBER	Unverfüg.Vermögen-Bergbau 2%	N	-
2200 RATSCHINGS	MAIERN, 48	BBW RIDNAUN/SCHNEEBER	Unverfüg.Vermögen-Bergbau 2%	N	-
2201 RATSCHINGS	MAIERN, 48	BBW RIDNAUN/SCHNEEBER	Verfüg.Vermögen-Grundstücke 0%	N	-
2202 RATSCHINGS	MAIERN, 48	BBW RIDNAUN/SCHNEEBER	Unverfüg.Vermögen-Bergbau 2%	N	-
2203 RATSCHINGS	MAIERN, 48	BBW RIDNAUN/SCHNEEBER	Unverfüg.Vermögen-Bergbau 2%	N	-
2204 RATSCHINGS	MAIERN, 48	BBW RIDNAUN/SCHNEEBER	Unverfüg.Vermögen-Bergbau 2%	N	-
2205 RATSCHINGS	MAIERN, 48	BBW RIDNAUN/SCHNEEBER	Unverfüg.Vermögen-Bergbau 2%	N	-
2206 RATSCHINGS	MAIERN, 48	BBW RIDNAUN/SCHNEEBER	Unverfüg.Vermögen-Bergbau 2%	N	-
2207 RATSCHINGS	MAIERN, 48	BBW RIDNAUN/SCHNEEBER	Unverfüg.Vermögen-Bergbau 2%	N	-
2208 RATSCHINGS	MAIERN, 48	BBW RIDNAUN/SCHNEEBER	Unverfüg. Vermögen-Museen, Biblioth.Theater 2%	N	-
2209 RATSCHINGS	MAIERN, 48	BBW RIDNAUN/SCHNEEBER	Unverfüg.Vermögen-Bergbau 2%	N	-
2210 RATSCHINGS	MAIERN, 48	BBW RIDNAUN/SCHNEEBER	Unverfüg.Vermögen-Bergbau 2%	N	-
2211 RATSCHINGS	MAIERN, 48	BBW RIDNAUN/SCHNEEBER	Unverfüg.Vermögen-Bergbau 2%	N	-
2212 RATSCHINGS	MAIERN, 48	BBW RIDNAUN/SCHNEEBER	Unverfüg.Vermögen-Bergbau 2%	N	-
2213 RATSCHINGS	MAIERN, 48	BBW RIDNAUN/SCHNEEBER	Unverfüg.Vermögen-Bergbau 2%	N	-
2214 RATSCHINGS	MAIERN, 48	BBW RIDNAUN/SCHNEEBER	Unverfüg.Vermögen-Bergbau 2%	N	-
2215 RATSCHINGS	MAIERN, 48	BBW RIDNAUN/SCHNEEBER	Unverfüg.Vermögen-Bergbau 2%	N	-
2216 RATSCHINGS	MAIERN, 48	BBW RIDNAUN/SCHNEEBER	Unverfüg.Vermögen-Grundstücke mit and.Bestimm. 0%	N	-
2217 RATSCHINGS	MAIERN, 48	BBW RIDNAUN/SCHNEEBER	Unverfüg.Vermögen-Bergbau 2%	N	-
2218 RATSCHINGS	MAIERN, 48	BBW RIDNAUN/SCHNEEBER	Unverfüg.Vermögen-Bergbau 2%	N	-
2219 RATSCHINGS	MAIERN, 48	BBW RIDNAUN/SCHNEEBER	Unverfüg.Vermögen-Grundstücke mit and.Bestimm. 0%	N	-
2220 RATSCHINGS	MAIERN, 48	BBW RIDNAUN/SCHNEEBER	Unverfüg.Vermögen-Bergbau 2%	N	-
2221 RATSCHINGS	MAIERN, 48	BBW RIDNAUN/SCHNEEBER	Unverfüg.Vermögen-Bergbau 2%	N	-
2222 RATSCHINGS	MAIERN, 48	BBW RIDNAUN/SCHNEEBER	Unverfüg.Vermögen-Bergbau 2%	N	-
2223 RATSCHINGS	MAIERN, 48	BBW RIDNAUN/SCHNEEBER	Unverfüg.Vermögen-Bergbau 2%	N	-
2224 RATSCHINGS	MAIERN, 48	BBW RIDNAUN/SCHNEEBER	Unverfüg.Vermögen-Bergbau 2%	N	-
2225 RATSCHINGS	MAIERN, 48	BBW RIDNAUN/SCHNEEBER	Unverfüg.Vermögen-Bergbau 2%	N	-
2226 RATSCHINGS	MAIERN, 48	BBW RIDNAUN/SCHNEEBER	Unverfüg.Vermögen-Bergbau 2%	N	-
2227 RATSCHINGS	MAIERN, 48	BBW RIDNAUN/SCHNEEBER	Unverfüg.Vermögen-Bergbau 2%	N	-
2228 RATSCHINGS	MAIERN, 48	BBW RIDNAUN/SCHNEEBER	Unverfüg.Vermögen-Bergbau 2%	N	-
2229 RATSCHINGS	MAIERN, 48	BBW RIDNAUN/SCHNEEBER	Unverfüg.Vermögen-Bergbau 2%	N	-
2230 RATSCHINGS	MAIERN, 48	BBW RIDNAUN/SCHNEEBER	Unverfüg.Vermögen-Bergbau 2%	N	-
2231 RATSCHINGS	MAIERN, 48	BBW RIDNAUN/SCHNEEBER	Unverfüg.Vermögen-Bergbau 2%	N	-
2232 RATSCHINGS	MAIERN, 48	BBW RIDNAUN/SCHNEEBER	Unverfüg.Vermögen-Bergbau 2%	N	-
2233 RATSCHINGS	MAIERN, 48	BBW RIDNAUN/SCHNEEBER	Unverfüg.Vermögen-Bergbau 2%	N	-
2234 RATSCHINGS	MAIERN, 48	BBW RIDNAUN/SCHNEEBER	Unverfüg.Vermögen-Bergbau 2%	N	-
2235 RATSCHINGS		ÜBELTALFERNERHÜTTE (GROHMANNHÜTTE)	Unverfüg.Vermögen-Gebäude mit anderen Bestimm. 2%	N	-
2236 RATSCHINGS		EHEM.HÜTTE NEBEN TEPLITZERHÜTTE	Unverfüg.Vermögen-Gebäude mit anderen Bestimm. 2%	S/J	5.500,00
2237 RATSCHINGS		EHEM.HÜTTE NEBEN TEPLITZERHÜTTE	Unverfüg.Vermögen-Gebäude mit anderen Bestimm. 2%	N	-
2238 RATSCHINGS		EHEM.HÜTTE NEBEN TEPLITZERHÜTTE	Unverfüg.Vermögen-Grundstücke mit and.Bestimm. 0%	N	-
2239 RATSCHINGS	FERNER	SCHUTZHÜTTE MÜLLERHÜTTE	Unverfüg.Vermögen-Gebäude mit anderen Bestimm. 2%	S/J	2.356,63
2240 RATSCHINGS	FERNER	SCHUTZHÜTTE BECHERHAUS	Unverfüg.Vermögen-Gebäude mit anderen Bestimm. 2%	S/J	3.454,22
2241 RATSCHINGS		GEBÄUDE (EX E.N.T.V. SEITE 134)	Unverfüg.Vermögen-Landw.Betriebe-Gebäude 2%	N	-

VERWALTUNGSGEMEINDE	ADRESSE	BESCHREIBUNG	RECHTLICHE BESTIMMUNG	EINKOMMEN SI/Ja- NO/NEIN	JÄHRLICHE AKTIVE MIETE ZUM 31.12.2016
2242 RATSCHINGS		GEBÄUDE (EX E.N.T.V. SEITE 134)	Unverfüg.Vermögen-Landwrt.Betriebe-Grundstücke 0%	N	-
2243 RATSCHINGS		GRÜNDE (ENTDEM. GRÜNDE)	Verfüg.Vermögen-Grundstücke 0%	N	-
2244 RATSCHINGS		GRÜNDE (ENTDEM. GRÜNDE)	Verfüg.Vermögen-Grundstücke 0%	N	-
2245 RATSCHINGS		GRÜNDE (ENTDEM. GRÜNDE)	Verfüg.Vermögen-Grundstücke 0%	N	-
2246 RATSCHINGS		GRUND (ENTDEM. GRUND)	Verfüg.Vermögen-Grundstücke 0%	N	-
2247 RATSCHINGS		GRUND (ENTDEM. GRUND)	Verfüg.Vermögen-Grundstücke 0%	N	-
2248 RASEN ANTHOLZ		UNPRODUKTIVE ENTDEMANIALISIERTE FLÄCHE	Verfüg.Vermögen-Grundstücke 0%	N	-
2249 RASEN ANTHOLZ		UNPRODUKTIVE ENTDEMANIALISIERTE FLÄCHE	Verfüg.Vermögen-Grundstücke 0%	N	-
2250 RASEN ANTHOLZ	ANTHOLZ MITTERTAL	EX VERTEIDIGUNGSANLAGE	Verfüg.Vermögen-Grundstücke 0%	N	-
2251 RASEN ANTHOLZ	ANTHOLZ MITTERTAL	BUNKERANLAGE	Verfüg.Vermögen-Gebäude 2%	N	-
2252 RASEN ANTHOLZ	ANTHOLZ MITTERTAL	BUNKERANLAGE	Verfüg.Vermögen-Grundstücke 0%	N	-
2253 RASEN ANTHOLZ	ANTHOLZ MITTERTAL	BUNKERANLAGE	Verfüg.Vermögen-Grundstücke 0%	N	-
2254 RASEN ANTHOLZ		BIOTOP "RASNER MÖSER" - WEIDE	Unverfüg.Vermögen-Güter u.Landsschaftsschutz 0%	N	-
2255 RASEN ANTHOLZ		BIOTOP "RASNER MÖSER" - WEIDE	Unverfüg.Vermögen-Güter u.Landsschaftsschutz 0%	N	-
2256 RASEN ANTHOLZ		BIOTOP "RASNER MÖSER" - WEIDE	Unverfüg.Vermögen-Güter u.Landsschaftsschutz 0%	N	-
2257 RASEN ANTHOLZ		BIOTOP "RASNER MÖSER" - WEIDE	Unverfüg.Vermögen-Güter u.Landsschaftsschutz 0%	N	-
2258 RITTEN		EHEM.EISENBAHNLINIE KARDAUN-WAIDBRUCK	Unverfüg.Vermögen-Gebäude mit anderen Bestimm. 2%	N	-
2259 RITTEN		EHEM.EISENBAHNLINIE KARDAUN-WAIDBRUCK	Unverfüg.Vermögen-Gebäude mit anderen Bestimm. 2%	N	-
2260 RITTEN		EHEM.EISENBAHNLINIE KARDAUN-WAIDBRUCK	Unverfüg.Vermögen-Gebäude mit anderen Bestimm. 2%	N	-
2261 RITTEN		EHEM.EISENBAHNLINIE KARDAUN-WAIDBRUCK	Unverfüg.Vermögen-Gebäude mit anderen Bestimm. 2%	N	-
2262 RITTEN		EHEM.EISENBAHNLINIE KARDAUN-WAIDBRUCK	Unverfüg.Vermögen-Gebäude mit anderen Bestimm. 2%	N	-
2263 RITTEN		EHEM.EISENBAHNLINIE KARDAUN-WAIDBRUCK	Unverfüg.Vermögen-Gebäude mit anderen Bestimm. 2%	N	-
2264 RITTEN		EHEM.EISENBAHNLINIE KARDAUN-WAIDBRUCK	Unverfüg.Vermögen-Gebäude mit anderen Bestimm. 2%	N	-
2265 RITTEN		EHEM.EISENBAHNLINIE KARDAUN-WAIDBRUCK	Unverfüg.Vermögen-Gebäude mit anderen Bestimm. 2%	N	-
2266 RITTEN		EHEM.EISENBAHNLINIE KARDAUN-WAIDBRUCK	Unverfüg.Vermögen-Gebäude mit anderen Bestimm. 2%	N	-
2267 RITTEN		EHEM.EISENBAHNLINIE KARDAUN-WAIDBRUCK	Unverfüg.Vermögen-Grundstücke mit and.Bestimm. 0%	N	-
2268 RITTEN		EHEM.EISENBAHNLINIE KARDAUN-WAIDBRUCK	Unverfüg.Vermögen-Grundstücke mit and.Bestimm. 0%	N	-
2269 RITTEN		EHEM.EISENBAHNLINIE KARDAUN-WAIDBRUCK	Unverfüg.Vermögen-Grundstücke mit and.Bestimm. 0%	N	-
2270 RITTEN		EHEM.EISENBAHNLINIE KARDAUN-WAIDBRUCK	Unverfüg.Vermögen-Grundstücke mit and.Bestimm. 0%	N	-
2271 RITTEN		EHEM.EISENBAHNLINIE KARDAUN-WAIDBRUCK	Unverfüg.Vermögen-Grundstücke mit and.Bestimm. 0%	N	-
2272 RITTEN		EHEM.EISENBAHNLINIE KARDAUN-WAIDBRUCK	Unverfüg.Vermögen-Grundstücke mit and.Bestimm. 0%	N	-
2273 RITTEN		EHEM.EISENBAHNLINIE KARDAUN-WAIDBRUCK	Unverfüg.Vermögen-Grundstücke mit and.Bestimm. 0%	N	-
2274 RITTEN		EHEM.EISENBAHNLINIE KARDAUN-WAIDBRUCK	Unverfüg.Vermögen-Grundstücke mit and.Bestimm. 0%	N	-
2275 RITTEN		EHEM.EISENBAHNLINIE KARDAUN-WAIDBRUCK	Unverfüg.Vermögen-Grundstücke mit and.Bestimm. 0%	N	-
2276 RITTEN		EHEM.EISENBAHNLINIE KARDAUN-WAIDBRUCK	Unverfüg.Vermögen-Grundstücke mit and.Bestimm. 0%	N	-
2277 RITTEN		EHEM.EISENBAHNLINIE KARDAUN-WAIDBRUCK	Unverfüg.Vermögen-Grundstücke mit and.Bestimm. 0%	N	-
2278 RITTEN		EHEM.EISENBAHNLINIE KARDAUN-WAIDBRUCK	Unverfüg.Vermögen-Grundstücke mit and.Bestimm. 0%	N	-
2279 RITTEN		EHEM.EISENBAHNLINIE KARDAUN-WAIDBRUCK	Unverfüg.Vermögen-Grundstücke mit and.Bestimm. 0%	N	-
2280 RITTEN		EHEM.EISENBAHNLINIE KARDAUN-WAIDBRUCK	Unverfüg.Vermögen-Grundstücke mit and.Bestimm. 0%	N	-
2281 RITTEN		EHEM. LIEGENSCHAFTEN EISENBAHN	Öffentliches Gut-Eisenbahnen-Grundstücke 0%	N	-
2282 RITTEN		STRASSENRELIKT	Verfüg.Vermögen-Grundstücke 0%	N	-
2283 RITTEN	OBERINN, 61	"REHABILITATIONSZENTRUM ""VILLA RITTER DELUGG""RITTEN"	Unverfüg. Verm.-Gebäude Sanitätsbetr.u.Bez.Gem 3%	N	-
2284 RITTEN	OBERINN, 61	"REHABILITATIONSZENTRUM ""VILLA RITTER DELUGG""RITTEN"	Öffentliches Gut - Denkmäler - Gebäude 0%	S/J	979,20
2285 RITTEN	OBERINN, 61	"REHABILITATIONSZENTRUM ""VILLA RITTER DELUGG""RITTEN"	Unverfüg. Verm.-Gebäude Sanitätsbetr.u.Bez.Gem 3%	N	-
2286 RITTEN	OBERINN, 61	"REHABILITATIONSZENTRUM ""VILLA RITTER DELUGG""RITTEN"	Unverfüg. Verm.-Gebäude Sanitätsbetr.u.Bez.Gem 3%	N	-
2287 RITTEN	OBERINN, 61	"REHABILITATIONSZENTRUM ""VILLA RITTER DELUGG""RITTEN"	Unverfüg. Verm.-Gebäude Sanitätsbetr.u.Bez.Gem 3%	N	-
2288 RITTEN	OBERINN, 61	"REHABILITATIONSZENTRUM ""VILLA RITTER DELUGG""RITTEN"	Unverfüg. Verm.-Gebäude Sanitätsbetr.u.Bez.Gem 3%	N	-
2289 RITTEN	SILL 9	TIERHEIM - SILL (SIEHE AUCH 1-6-6)	Unverfüg. Verm.-Gebäude Sanitätsbetr.u.Bez.Gem 3%	N	-
2290 RITTEN	SILL 9	TIERHEIM - SILL (SIEHE AUCH 1-6-6)	Unverfüg. Verm.-Gebäude Sanitätsbetr.u.Bez.Gem 3%	N	-
2291 RITTEN	SILL 9	TIERHEIM - SILL (SIEHE AUCH 1-6-6)	Unverfüg.Verm.-Grundstücke Sanitätsb./Soz.Die.0%	N	-
2292 RITTEN	SEEBURGERSTR. 10	BIOTOP - ARCHÄOLOG. FUNDSTELLE	Öffentliches Gut - Denkmäler - Grundstücke 0%	N	-

VERWALTUNGSGEMEINDE	ADRESSE	BESCHREIBUNG	RECHTLICHE BESTIMMUNG	EINKOMMEN SI/Ja- NO/NEIN	JÄHRLICHE AKTIVE MIETE ZUM 31.12.2016
2293 RIFFIAN		BACHBETT "MUNDLBACH"	Verfügb.Vermögen-Grundstücke 0%	N	-
2294 RIFFIAN		BACHBETT "MUNDLBACH"	Verfügb.Vermögen-Grundstücke 0%	N	-
2295 RIFFIAN		BACHBETT "MUNDLBACH"	Verfügb.Vermögen-Grundstücke 0%	N	-
2296 RIFFIAN		BACHBETT "MUNDLBACH"	Verfügb.Vermögen-Grundstücke 0%	N	-
2297 RIFFIAN		BACHBETT "MUNDLBACH"	Verfügb.Vermögen-Grundstücke 0%	N	-
2298 MÜHLBACH	SEILBAHNPLATZ 1	FORSTSTATION MÜHLBACH	Unverfügb.Vermögen-Bürogebäude 2%	N	-
2299 MÜHLBACH	MATHIAS PERGER STR. 1	KINDERGARTENDIREKTION DT. SPR.	Unverfügb.Vermögen-Bürogebäude 2%	N	-
2300 RODENECK	ST. PAULS 56	KOMPLEX BACHGART (MIRAMONTI)-ALKOHOLIKERZENTRUM	Unverfügb. Verm.-Gebäude Sanitätsbetr.u.Bez.Gem 3%	N	-
2301 RODENECK	ST. PAULS 56	KOMPLEX BACHGART (MIRAMONTI)-ALKOHOLIKERZENTRUM	Unverfügb. Verm.-Gebäude Sanitätsbetr.u.Bez.Gem 3%	N	-
2302 RODENECK	ST. PAULS 56	KOMPLEX BACHGART (MIRAMONTI)-ALKOHOLIKERZENTRUM	Unverfügb. Verm.-Gebäude Sanitätsbetr.u.Bez.Gem 3%	N	-
2303 RODENECK	ST. PAULS 56	KOMPLEX BACHGART (MIRAMONTI)-ALKOHOLIKERZENTRUM	Unverfügb.Verm.-Grundstücke Sanitätsb./Soz.Die.0%	N	-
2304 ROMA	VIA DEL GESU' 57	KONDOMINIUM VIA DEL GESU'	Unverfügb.Vermögen-Bürogebäude 2%	S/J	7.008,00
2305 SALURN	STAATSSTRASSE	GEWERBEGEBIET IM LANDESINTERESSE IN SALURN	Verfügb.Vermögen-Gewerbegebiete 0%	N	-
2306 SALURN	STAATSSTRASSE	GEWERBEGEBIET IM LANDESINTERESSE IN SALURN	Verfügb.Vermögen-Gewerbegebiete 0%	N	-
2307 SALURN	STAATSSTRASSE	GEWERBEGEBIET IM LANDESINTERESSE IN SALURN	Verfügb.Vermögen-Gewerbegebiete 0%	N	-
2308 SALURN	STAATSSTRASSE	GEWERBEGEBIET IM LANDESINTERESSE IN SALURN	Verfügb.Vermögen-Gewerbegebiete 0%	N	-
2309 SALURN	STAATSSTRASSE	GEWERBEGEBIET IM LANDESINTERESSE IN SALURN	Verfügb.Vermögen-Gewerbegebiete 0%	N	-
2310 SALURN	STAATSSTRASSE	GEWERBEGEBIET IM LANDESINTERESSE IN SALURN	Verfügb.Vermögen-Gewerbegebiete 0%	N	-
2311 SALURN	STAATSSTRASSE	GEWERBEGEBIET IM LANDESINTERESSE IN SALURN	Verfügb.Vermögen-Gewerbegebiete 0%	N	-
2312 SALURN	STAATSSTRASSE	GEWERBEGEBIET IM LANDESINTERESSE IN SALURN	Verfügb.Vermögen-Gewerbegebiete 0%	N	-
2313 SALURN	STAATSSTRASSE	GEWERBEGEBIET IM LANDESINTERESSE IN SALURN	Verfügb.Vermögen-Gewerbegebiete 0%	N	-
2314 SALURN	STAATSSTRASSE	GEWERBEGEBIET IM LANDESINTERESSE IN SALURN	Verfügb.Vermögen-Gewerbegebiete 0%	N	-
2315 SALURN	STAATSSTRASSE	GEWERBEGEBIET IM LANDESINTERESSE IN SALURN	Verfügb.Vermögen-Gewerbegebiete 0%	N	-
2316 SALURN	STAATSSTRASSE	GEWERBEGEBIET IM LANDESINTERESSE IN SALURN	Verfügb.Vermögen-Gewerbegebiete 0%	N	-
2317 SALURN	STAATSSTRASSE	GEWERBEGEBIET IM LANDESINTERESSE IN SALURN	Verfügb.Vermögen-Gewerbegebiete 0%	N	-
2318 SALURN	STAATSSTRASSE	GEWERBEGEBIET IM LANDESINTERESSE IN SALURN	Verfügb.Vermögen-Gewerbegebiete 0%	N	-
2319 SALURN	STAATSSTRASSE	GEWERBEGEBIET IM LANDESINTERESSE IN SALURN	Verfügb.Vermögen-Gewerbegebiete 0%	N	-
2320 SALURN	SCHILLERSTR. 2	ANSITZ VON GELMINI - REHABILITATIONSZENTRUM	Unverfügb. Verm.-Gebäude Sanitätsbetr.u.Bez.Gem 3%	N	-
2321 SALURN	SCHILLERSTR. 2	ANSITZ VON GELMINI - REHABILITATIONSZENTRUM	Verfügb.Vermögen-Grundstücke 0%	N	-
2322 SALURN		GRUND (ENTDEM. GRUND)	Unverfügb.Vermögen-Grundstücke mit and.Bestimm. 0%	N	-
2323 SALURN		ENTDEM. GRUNDSTÜCK	Unverfügb.Vermögen-Grundstücke mit and.Bestimm. 0%	N	-
2324 SALURN		UNPRODUKTIVE FLÄCHE (ENTDEM. GRUND)	Unverfügb.Vermögen-Grundstücke mit and.Bestimm. 0%	N	-
2325 SALURN		GRUND (ENTDEM. GRUND)	Unverfügb.Vermögen-Grundstücke mit and.Bestimm. 0%	N	-
2326 SALURN		BIOTOP ADLERMÖSL	Unverfügb.Vermögen-Güter u.Landsschaftsschutz 0%	N	-
2327 SALURN		BIOTOP ADLERMÖSL	Unverfügb.Vermögen-Güter u.Landsschaftsschutz 0%	N	-
2328 SALURN		BIOTOP ADLERMÖSL	Unverfügb.Vermögen-Güter u.Landsschaftsschutz 0%	N	-
2329 INNICHEN		EHEM. FLUSSBETT DER DRAU	Verfügb.Vermögen-Grundstücke 0%	N	-
2330 INNICHEN		EHEM. FLUSSBETT DER DRAU	Verfügb.Vermögen-Grundstücke 0%	N	-
2331 INNICHEN		EHEM. FLUSSBETT DER DRAU	Verfügb.Vermögen-Grundstücke 0%	N	-
2332 INNICHEN		EHEM. FLUSSBETT DER DRAU	Verfügb.Vermögen-Grundstücke 0%	N	-
2333 INNICHEN	WINNEBACH	AUSHUB FÜR BUNKER	Verfügb.Vermögen-Grundstücke 0%	N	-
2334 INNICHEN	WINNEBACH	AUSHUB FÜR BUNKER	Verfügb.Vermögen-Grundstücke 0%	N	-
2335 INNICHEN	WINNEBACH	AUSHUB FÜR BUNKER	Verfügb.Vermögen-Grundstücke 0%	N	-
2336 INNICHEN	WINNEBACH	VERTEIDIGUNGSANL.MARKINKELE M.WALD U.MILITÄRSTR.	Verfügb.Vermögen-Grundstücke 0%	N	-
2337 INNICHEN	WINNEBACH	VERTEIDIGUNGSANL.MARKINKELE M.WALD U.MILITÄRSTR.	Verfügb.Vermögen-Grundstücke 0%	N	-
2338 INNICHEN	WINNEBACH	VERTEIDIGUNGSANL.MARKINKELE M.WALD U.MILITÄRSTR.	Verfügb.Vermögen-Grundstücke 0%	N	-
2339 INNICHEN	WINNEBACH	VERTEIDIGUNGSANL.MARKINKELE M.WALD U.MILITÄRSTR.	Verfügb.Vermögen-Grundstücke 0%	N	-
2340 INNICHEN	WINNEBACH	VERTEIDIGUNGSANL.MARKINKELE M.WALD U.MILITÄRSTR.	Verfügb.Vermögen-Grundstücke 0%	N	-
2341 INNICHEN	WINNEBACH	VERTEIDIGUNGSANL.MARKINKELE M.WALD U.MILITÄRSTR.	Verfügb.Vermögen-Grundstücke 0%	N	-
2342 INNICHEN	WINNEBACH	VERTEIDIGUNGSANL.MARKINKELE M.WALD U.MILITÄRSTR.	Verfügb.Vermögen-Grundstücke 0%	N	-
2343 INNICHEN	WINNEBACH	WALD	Verfügb.Vermögen-Grundstücke 0%	N	-

VERWALTUNGSGEMEINDE	ADRESSE	BESCHREIBUNG	RECHTLICHE BESTIMMUNG	EINKOMMEN SI/Ja- NO/NEIN	JÄHRLICHE AKTIVE MIETE ZUM 31.12.2016
2344 INNICHEN	PIZACHSTRASSE, 5	FORSTSTATION INNICHEN	Unverfüg. Vermögen-Bürogebäude 2%	S/J	2.455,20
2345 INNICHEN	FREISINGSTRASSE, 2	OSPEDALE DI BASE DI SAN CANDIDO	Unverfüg. Verm.-Gebäude Sanitätsbetr.u.Bez.Gem 3%	N	-
2346 INNICHEN	FREISINGSTRASSE, 2	OSPEDALE DI BASE DI SAN CANDIDO	Unverfüg. Verm.-Gebäude Sanitätsbetr.u.Bez.Gem 3%	N	-
2347 INNICHEN	FREISINGSTRASSE, 2	OSPEDALE DI BASE DI SAN CANDIDO	Unverfüg. Verm.-Gebäude Sanitätsbetr.u.Bez.Gem 3%	N	-
2348 INNICHEN	FREISINGSTRASSE, 2	OSPEDALE DI BASE DI SAN CANDIDO	Unverfüg. Verm.-Grundstücke Sanitätsb./Soz.Die.0%	N	-
2349 INNICHEN	FREISINGSTRASSE, 2	OSPEDALE DI BASE DI SAN CANDIDO	Unverfüg. Verm.-Grundstücke Sanitätsb./Soz.Die.0%	N	-
2350 INNICHEN	FREISINGSTRASSE, 2	OSPEDALE DI BASE DI SAN CANDIDO	Unverfüg. Verm.-Grundstücke Sanitätsb./Soz.Die.0%	N	-
2351 INNICHEN	PUSTERTALERSTR. 8	STRASSENRELIKTE	Verfüg. Vermögen-Grundstücke 0%	N	-
2352 INNICHEN	PUSTERTALERSTR. 8	STRASSENRELIKTE	Verfüg. Vermögen-Grundstücke 0%	N	-
2353 INNICHEN	PUSTERTALERSTR. 8	STRASSENRELIKTE	Verfüg. Vermögen-Grundstücke 0%	N	-
2354 INNICHEN		"SE OST GRUNDE ENTEING. EX ""KOCHEHAUS""	Unverfüg. Verm.-Grundstücke Sanitätsb./Soz.Die.0%	N	-
2355 INNICHEN	IN DER AU 4-6	GESUNDHEITS- UND SPRENGELSITZ HOCHPUSTERTAL	Unverfüg. Verm.-Gebäude Sanitätsbetr.u.Bez.Gem 3%	N	-
2356 INNICHEN	ALTER MARKT 9	SCHULZENTRUM INNICHEN	Unverfüg. Vermögen-Schulen 2%	N	-
2357 INNICHEN	ALTER MARKT 9	SCHULZENTRUM INNICHEN	Unverfüg. Vermögen-Schulen 2%	S/J	2.498,33
2358 INNICHEN	ALTER MARKT 9	SCHULZENTRUM INNICHEN	Unverfüg. Vermögen-Sportanlagen 2%	N	-
2359 INNICHEN	BAHNHOFSTRASSE	BAHNHOF INNICHEN	Öffentliches Gut-Eisenbahnen-Gebäude 2%	N	-
2360 INNICHEN	BAHNHOFSTRASSE	BAHNHOF INNICHEN	Öffentliches Gut-Eisenbahnen-Gebäude 2%	N	-
2361 INNICHEN	BAHNHOFSTRASSE	BAHNHOF INNICHEN	Öffentliches Gut-Eisenbahnen-Gebäude 2%	N	-
2362 INNICHEN	BAHNHOFSTRASSE	BAHNHOF INNICHEN	Öffentliches Gut-Eisenbahnen-Grundstücke 0%	N	-
2363 INNICHEN	BAHNHOFSTRASSE	BAHNHOF INNICHEN	Öffentliches Gut-Eisenbahnen-Grundstücke 0%	N	-
2364 INNICHEN		FLUß-BACH (ENTDEM. GRUND)	Verfüg. Vermögen-Grundstücke 0%	N	-
2365 INNICHEN	VIERSCHACH	WALD	Verfüg. Vermögen-Grundstücke 0%	N	-
2366 INNICHEN	VIERSCHACH	EX VERTEIDIGUNGSANLAGE	Verfüg. Vermögen-Grundstücke 0%	N	-
2367 INNICHEN	VIERSCHACH	EX VERTEIDIGUNGSANLAGE	Verfüg. Vermögen-Grundstücke 0%	N	-
2368 INNICHEN	VIERSCHACH	EX VERTEIDIGUNGSANLAGE	Verfüg. Vermögen-Grundstücke 0%	N	-
2369 INNICHEN	VIERSCHACH	EX VERTEIDIGUNGSANLAGE	Verfüg. Vermögen-Grundstücke 0%	N	-
2370 INNICHEN	VIERSCHACH	EX VERTEIDIGUNGSANLAGE	Verfüg. Vermögen-Grundstücke 0%	N	-
2371 INNICHEN	VIERSCHACH	EX VERTEIDIGUNGSANLAGE	Verfüg. Vermögen-Grundstücke 0%	N	-
2372 INNICHEN	VIERSCHACH	EX VERTEIDIGUNGSANLAGE	Verfüg. Vermögen-Grundstücke 0%	N	-
2373 INNICHEN	VIERSCHACH	EX VERTEIDIGUNGSANLAGE	Verfüg. Vermögen-Grundstücke 0%	N	-
2374 INNICHEN	VIERSCHACH (SÜDLICH DER STRASS	PANZERMAUER	Verfüg. Vermögen-Grundstücke 0%	N	-
2375 INNICHEN	VIERSCHACH (SÜDLICH DER STRASS	PANZERMAUER	Verfüg. Vermögen-Grundstücke 0%	N	-
2376 INNICHEN	VIERSCHACH (SÜDLICH DER STRASS	PANZERMAUER	Verfüg. Vermögen-Grundstücke 0%	N	-
2377 INNICHEN	VIERSCHACH (SÜDLICH DER STRASS	PANZERMAUER	Verfüg. Vermögen-Grundstücke 0%	N	-
2378 INNICHEN	VIERSCHACH (SÜDLICH DER STRASS	PANZERMAUER	Verfüg. Vermögen-Grundstücke 0%	N	-
2379 INNICHEN	VIERSCHACH (SÜDLICH DER STRASS	PANZERMAUER	Verfüg. Vermögen-Grundstücke 0%	N	-
2380 INNICHEN	VIERSCHACH (SÜDLICH DER STRASS	PANZERMAUER	Verfüg. Vermögen-Grundstücke 0%	N	-
2381 INNICHEN	VIERSCHACH (SÜDLICH DER STRASS	PANZERMAUER	Verfüg. Vermögen-Grundstücke 0%	N	-
2382 INNICHEN	VIERSCHACH (SÜDLICH DER STRASS	PANZERMAUER	Verfüg. Vermögen-Grundstücke 0%	N	-
2383 INNICHEN	VIERSCHACH	WALD	Verfüg. Vermögen-Grundstücke 0%	N	-
2384 JENESIEN		SEILBAHN JENESIEN - BERGSTATION	Unverfüg. Vermögen-Seilbahnen 4%	N	-
2385 JENESIEN		EHEM. STRASSENWÄRTERHAUS VON HALBWEG	Verfüg. Vermögen-Gebäude 2%	N	-
2386 JENESIEN		EHEM. STRASSENWÄRTERHAUS VON HALBWEG	Verfüg. Vermögen-Gebäude 2%	S/J	1.200,00
2387 JENESIEN		EHEM. STRASSENWÄRTERHAUS VON HALBWEG	Verfüg. Vermögen-Grundstücke 0%	N	-
2388 JENESIEN		EHEM. STRASSENWÄRTERHAUS VON HALBWEG	Verfüg. Vermögen-Grundstücke 0%	N	-
2389 JENESIEN		EHEM. STRASSENWÄRTERHAUS VON HALBWEG	Verfüg. Vermögen-Grundstücke 0%	N	-
2390 JENESIEN	SALTEN	REITZENTRUM JENESIEN	Unverfüg. Vermögen-Sportanlagen 2%	N	-
2391 JENESIEN		STRASSENRELIKT	Verfüg. Vermögen-Grundstücke 0%	N	-
2392 JENESIEN		STRASSENRELIKT	Verfüg. Vermögen-Grundstücke 0%	N	-
2393 JENESIEN		STRASSENRELIKT	Verfüg. Vermögen-Grundstücke 0%	N	-
2394 JENESIEN		STRASSENRELIKT	Verfüg. Vermögen-Grundstücke 0%	N	-

VERWALTUNGSGEMEINDE	ADRESSE	BESCHREIBUNG	RECHTLICHE BESTIMMUNG	EINKOMMEN SI/Ja- NO/NEIN	JÄHRLICHE AKTIVE MIETE ZUM 31.12.2016
2395 JENESIEN		STRASSENRELIKT	Verfügb.Vermögen-Grundstücke 0%	N	-
2396 JENESIEN		STRASSENRELIKT	Verfügb.Vermögen-Grundstücke 0%	S/J	2.313,00
2397 JENESIEN		STRASSENRELIKT	Verfügb.Vermögen-Grundstücke 0%	N	-
2398 ST. LEONHARD IN PASSEIER	PASSEIRERSTRASSE 3	GESUNDHEITS- U.SOZIALSPRENGEL PASSEIERTAL	Unverfügb. Verm.-Gebäude Sanitätsbetr.u.Bez.Gem 3%	N	-
2399 ST. LEONHARD IN PASSEIER	PASSEIERSTR. 1	FORSTSTATION ST.LEONHARD IN PASSEIER	Unverfügb.Vermögen-Bürogebäude 2%	S/J	2.395,08
2400 ST. LEONHARD IN PASSEIER		GRUND(SDEM.GRUND)	Verfügb.Vermögen-Grundstücke 0%	N	-
2401 ST. LEONHARD IN PASSEIER		GRUND(SDEM.GRUND)	Verfügb.Vermögen-Grundstücke 0%	N	-
2402 ST. LEONHARD IN PASSEIER		GRUND(SDEM.GRUND)	Verfügb.Vermögen-Grundstücke 0%	N	-
2403 ST. LEONHARD IN PASSEIER		STRASSENRELIKT	Verfügb.Vermögen-Grundstücke 0%	N	-
2404 ST. LEONHARD IN PASSEIER		STRASSENRELIKT	Verfügb.Vermögen-Grundstücke 0%	N	-
2405 ST. LEONHARD IN PASSEIER		STRASSENRELIKT	Verfügb.Vermögen-Grundstücke 0%	N	-
2406 ST. LORENZEN		EHEM. LIEGENSCHAFTEN EISENBAHN	Verfügb.Vermögen-Gebäude 2%	N	-
2407 ST. LORENZEN		EHEM. LIEGENSCHAFTEN EISENBAHN	Verfügb.Vermögen-Grundstücke 0%	N	-
2408 ST. LORENZEN		EHEM. LIEGENSCHAFTEN EISENBAHN	Verfügb.Vermögen-Grundstücke 0%	N	-
2409 ST. MARTIN IN THURN	DAMEZ 29	STRASSENRELIKTE	Verfügb.Vermögen-Grundstücke 0%	N	-
2410 ST. MARTIN IN THURN	DAMEZ 29	STRASSENRELIKTE	Verfügb.Vermögen-Grundstücke 0%	N	-
2411 ST. MARTIN IN THURN	PIKOLEIN 71	GESUNDHEITS- UND SOZIALSPRENGEL GADERTAL	Unverfügb. Verm.-Gebäude Sanitätsbetr.u.Bez.Gem 3%	N	-
2412 ST. MARTIN IN THURN	PIKOLEIN 71	GESUNDHEITS- UND SOZIALSPRENGEL GADERTAL	Unverfügb.Verm.-Grundstücke Sanitätsb./Soz.Die.0%	N	-
2413 ST. MARTIN IN THURN	TORSTRASSE 72	MUSEUM LADIN "CIASTEL DE TOR"	Unverfügb. Vermögen-Museen, Biblioth.Theater 2%	N	-
2414 ST. MARTIN IN THURN	TORSTRASSE 72	MUSEUM LADIN "CIASTEL DE TOR"	Unverfügb.Vermögen-Gebäude mit anderen Bestimm. 2%	N	-
2415 ST. MARTIN IN THURN	TORSTRASSE 72	MUSEUM LADIN "CIASTEL DE TOR"	Unverfügb.Vermögen-Gebäude mit anderen Bestimm. 2%	N	-
2416 ST. MARTIN IN THURN	TORSTRASSE 72	MUSEUM LADIN "CIASTEL DE TOR"	Unverfügb. Vermögen-Museen, Biblioth.Theater 2%	N	-
2417 ST. MARTIN IN THURN	TORSTRASSE 72	MUSEUM LADIN "CIASTEL DE TOR"	Unverfügb. Vermögen-Museen, Biblioth.Theater 2%	N	-
2418 ST. MARTIN IN THURN	TORSTRASSE 72	MUSEUM LADIN "CIASTEL DE TOR"	Unverfügb. Vermögen-Museen, Biblioth.Theater 2%	N	-
2419 ST. MARTIN IN THURN	TORSTRASSE 72	MUSEUM LADIN "CIASTEL DE TOR"	Unverfügb. Vermögen-Museen, Biblioth.Theater 2%	N	-
2420 ST. MARTIN IN THURN	TORSTRASSE 72	MUSEUM LADIN "CIASTEL DE TOR"	Unverfügb. Vermögen-Museen, Biblioth.Theater 2%	N	-
2421 ST. MARTIN IN THURN	TORSTRASSE 72	MUSEUM LADIN "CIASTEL DE TOR"	Unverfügb. Vermögen-Museen, Biblioth.Theater 2%	N	-
2422 ST. MARTIN IN THURN	TORSTRASSE 72	MUSEUM LADIN "CIASTEL DE TOR"	Unverfügb. Vermögen-Museen, Biblioth.Theater 2%	N	-
2423 ST. MARTIN IN THURN	TORSTRASSE 72	MUSEUM LADIN "CIASTEL DE TOR"	Unverfügb. Vermögen-Museen, Biblioth.Theater 2%	N	-
2424 ST. MARTIN IN THURN	ST. MARTIN, 168	LADINISCHES KULTURINSTITUT "MICURÀ DE RÜ"	Unverfügb. Vermögen-Museen, Biblioth.Theater 2%	N	-
2425 ST. MARTIN IN THURN	ST. MARTIN, 168	LADINISCHES KULTURINSTITUT "MICURÀ DE RÜ"	Unverfügb. Vermögen-Museen, Biblioth.Theater 2%	N	-
2426 ST. MARTIN IN THURN	ST. MARTIN, 168	LADINISCHES KULTURINSTITUT "MICURÀ DE RÜ"	Unverfügb. Vermögen-Museen, Biblioth.Theater 2%	N	-
2427 ST. MARTIN IN PASSEIER		STRASSENRELIKTE	Verfügb.Vermögen-Grundstücke 0%	N	-
2428 ST. MARTIN IN PASSEIER		STRASSENRELIKTE	Verfügb.Vermögen-Grundstücke 0%	N	-
2429 ST. PANKRAZ		GRÜNDE (ENTDEM.GRÜNDE)	Verfügb.Vermögen-Grundstücke 0%	N	-
2430 ST. CHRISTINA IN GRÖDEN	PANA 31	LANGKOFELHÜTTE	Unverfügb.Vermögen-Gebäude mit anderen Bestimm. 2%	S/J	15.000,00
2431 ST. CHRISTINA IN GRÖDEN	CIAULONCH 15	SCHUTZHAUS REGENSBURGERHÜTTE MIT HOFFLÄCHE	Unverfügb.Vermögen-Gebäude mit anderen Bestimm. 2%	S/J	47.000,00
2432 ST. CHRISTINA IN GRÖDEN		EHEM.GRÖDNER EISENBÄHNLINIE KLAUSEN-PLAN	Verfügb.Vermögen-Grundstücke 0%	N	-
2433 ST. CHRISTINA IN GRÖDEN		EHEM.GRÖDNER EISENBÄHNLINIE KLAUSEN-PLAN	Unverfügb.Vermögen-Grundstücke mit and.Bestimm. 0%	N	-
2434 ST. CHRISTINA IN GRÖDEN		STRASSENRELIKT	Verfügb.Vermögen-Grundstücke 0%	N	-
2435 ST. CHRISTINA IN GRÖDEN		STRASSENRELIKT	Verfügb.Vermögen-Grundstücke 0%	N	-
2436 SARNTAL		STRASSENRELIKTE	Verfügb.Vermögen-Grundstücke 0%	N	-
2437 SARNTAL		STRASSENRELIKTE	Verfügb.Vermögen-Grundstücke 0%	N	-
2438 SARNTAL		STRASSENRELIKTE	Verfügb.Vermögen-Grundstücke 0%	N	-
2439 SARNTAL	FRAKTION MULS	GERÄTEHÜTTE "RABENSTEIN"	Unverfügb. Vermögen-Bauhöfe,Lager,Laboratorien 2%	N	-
2440 SARNTAL	POSTWIESE 1	GESUNDHEITS- UND SOZIALSPRENGEL / FORSTSTATION SARNTH	Unverfügb.Vermögen-Bürogebäude 2%	S/J	21.782,64
2441 SARNTAL	INDUSTRIEZONE 2	BESCHÜTZENDE WERKSTATT UND BERUFSAUSBILDUNGSK.	Unverfügb. Verm.-Gebäude Sanitätsbetr.u.Bez.Gem 3%	N	-
2442 SARNTAL	INDUSTRIEZONE 2	BESCHÜTZENDE WERKSTATT UND BERUFSAUSBILDUNGSK.	Unverfügb.Vermögen-Grundstücke mit and.Bestimm. 0%	N	-
2443 SARNTAL		STRASSENRELIKTE	Verfügb.Vermögen-Grundstücke 0%	N	-
2444 SCHENNA		FUNKUMSETZERSTATION TASER-GREITERER	Unverfügb.Vermögen-Empfangs-Sendenanl. 5%	N	-
2445 SCHENNA		BACHBETT "MUNDBACH"	Verfügb.Vermögen-Grundstücke 0%	N	-

VERWALTUNGSGEMEINDE	ADRESSE	BESCHREIBUNG	RECHTLICHE BESTIMMUNG	EINKOMMEN SI/Ja- NO/NEIN	JÄHRLICHE AKTIVE MIETE ZUM 31.12.2016
2446	SCHENNA	BACHBETT "MUNDBACH"	Verfügb.Vermögen-Grundstücke 0%	N	-
2447	SCHENNA	BACHBETT "MUNDBACH"	Verfügb.Vermögen-Grundstücke 0%	N	-
2448	MÜHLWALD	IN DER NÄHE CHEMITZERHÜTTE-LAPI GRUNDSTÜCK UNPROD.-EHEM.STANDORT D.NEVESJOCHHÜTTE	Unverfügb.Vermögen-Gebäude mit anderen Bestimm. 2%	S/J	9.590,00
2449	MÜHLWALD	IN DER NÄHE CHEMITZERHÜTTE-LAPI GRUNDSTÜCK UNPROD.-EHEM.STANDORT D.NEVESJOCHHÜTTE	Unverfügb.Vermögen-Gebäude mit anderen Bestimm. 2%	N	-
2450	MÜHLWALD	EISBRUGGJOCH EDELRAUTHÜTTE ODER EISBRUGGJOCHHÜTTE (2545 M)	Unverfügb.Vermögen-Gebäude mit anderen Bestimm. 2%	S/J	11.000,00
2451	MÜHLWALD	EISBRUGGJOCH EDELRAUTHÜTTE ODER EISBRUGGJOCHHÜTTE (2545 M)	Unverfügb.Vermögen-Grundstücke mit and.Bestimm. 0%	N	-
2452	MÜHLWALD	NEVES JOCH CHEMNITZER- ODER NEVESJOCHHÜTTE	Unverfügb.Vermögen-Gebäude mit anderen Bestimm. 2%	N	-
2453	SCHNALS	UNSER FRAU BÖSCHUNG	Verfügb.Vermögen-Grundstücke 0%	N	-
2454	SCHNALS	UNSER FRAU BÖSCHUNG	Verfügb.Vermögen-Grundstücke 0%	N	-
2455	SCHNALS	STRASSE	Verfügb.Vermögen-Grundstücke 0%	N	-
2456	U.L. FRAU IM WALDE-ST. FELIX	GAMPENPASS SCHAUBUNKER GAMPENPASS	Verfügb.Vermögen-Grundstücke 0%	N	-
2457	U.L. FRAU IM WALDE-ST. FELIX	GAMPENPASS SCHAUBUNKER GAMPENPASS	Verfügb.Vermögen-Gebäude 2%	N	-
2458	U.L. FRAU IM WALDE-ST. FELIX	GAMPENPASS SCHAUBUNKER GAMPENPASS	Unverfügb.Vermögen-Gebäude mit anderen Bestimm. 2%	N	-
2459	U.L. FRAU IM WALDE-ST. FELIX	GAMPENPASS SCHAUBUNKER GAMPENPASS	Unverfügb.Vermögen-Gebäude mit anderen Bestimm. 2%	N	-
2460	U.L. FRAU IM WALDE-ST. FELIX	GAMPENPASS SCHAUBUNKER GAMPENPASS	Unverfügb.Vermögen-Gebäude mit anderen Bestimm. 2%	N	-
2461	U.L. FRAU IM WALDE-ST. FELIX	GAMPENPASS SCHAUBUNKER GAMPENPASS	Verfügb.Vermögen-Grundstücke 0%	N	-
2462	U.L. FRAU IM WALDE-ST. FELIX	GAMPENPASS SCHAUBUNKER GAMPENPASS	Verfügb.Vermögen-Grundstücke 0%	N	-
2463	U.L. FRAU IM WALDE-ST. FELIX	GAMPENPASS SCHAUBUNKER GAMPENPASS	Verfügb.Vermögen-Grundstücke 0%	N	-
2464	SEXTEN	SEXTEN EHEMALIGE VERTEIDIGUNGSANLAGE MIT WIESE	Verfügb.Vermögen-Gebäude 2%	S/J	3.191,61
2465	SEXTEN	SEXTEN EHEMALIGE VERTEIDIGUNGSANLAGE MIT WIESE	Verfügb.Vermögen-Grundstücke 0%	N	-
2466	SEXTEN	SEXTEN ZSIGMONDY - HÜTTE	Unverfügb.Vermögen-Gebäude mit anderen Bestimm. 2%	N	-
2467	SEXTEN	SEXTEN BUNKER	Verfügb.Vermögen-Grundstücke 0%	N	-
2468	SCHLANDERS	SCHMIEDGASSE 8 FACHSCHULE FÜR HAUSWIRTSCHAFT KORTSCH	Unverfügb.Vermögen-Schulen 2%	N	-
2469	SCHLANDERS	SCHMIEDGASSE 8 FACHSCHULE FÜR HAUSWIRTSCHAFT KORTSCH	Unverfügb.Vermögen-Schulen 2%	N	-
2470	SCHLANDERS	VINSCHGER BAHN MERAN-MALS	Öffentliches Gut-Eisenbahnen-Gebäude 2%	N	-
2471	SCHLANDERS	VINSCHGER BAHN MERAN-MALS	Öffentliches Gut-Eisenbahnen-Gebäude 2%	N	-
2472	SCHLANDERS	VINSCHGER BAHN MERAN-MALS	Öffentliches Gut-Eisenbahnen-Grundstücke 0%	N	-
2473	SCHLANDERS	VINSCHGER BAHN MERAN-MALS	Öffentliches Gut-Eisenbahnen-Grundstücke 0%	N	-
2474	SCHLANDERS	VINSCHGER BAHN MERAN-MALS	Öffentliches Gut-Eisenbahnen-Grundstücke 0%	N	-
2475	SCHLANDERS	VINSCHGER BAHN MERAN-MALS	Öffentliches Gut-Eisenbahnen-Grundstücke 0%	N	-
2476	SCHLANDERS	VINSCHGER BAHN MERAN-MALS	Öffentliches Gut-Eisenbahnen-Grundstücke 0%	N	-
2477	SCHLANDERS	VINSCHGER BAHN MERAN-MALS	Öffentliches Gut-Eisenbahnen-Grundstücke 0%	N	-
2478	SCHLANDERS	VINSCHGER BAHN MERAN-MALS	Öffentliches Gut-Eisenbahnen-Grundstücke 0%	N	-
2479	SCHLANDERS	VINSCHGER BAHN MERAN-MALS	Öffentliches Gut-Eisenbahnen-Grundstücke 0%	N	-
2480	SCHLANDERS	VINSCHGER BAHN MERAN-MALS	Öffentliches Gut-Eisenbahnen-Grundstücke 0%	N	-
2481	SCHLANDERS	VINSCHGER BAHN MERAN-MALS	Öffentliches Gut-Eisenbahnen-Grundstücke 0%	N	-
2482	SCHLANDERS	VINSCHGER BAHN MERAN-MALS	Öffentliches Gut-Eisenbahnen-Grundstücke 0%	N	-
2483	SCHLANDERS	VINSCHGER BAHN MERAN-MALS	Öffentliches Gut-Eisenbahnen-Grundstücke 0%	N	-
2484	SCHLANDERS	VINSCHGER BAHN MERAN-MALS	Öffentliches Gut-Eisenbahnen-Grundstücke 0%	N	-
2485	SCHLANDERS	VINSCHGER BAHN MERAN-MALS	Öffentliches Gut-Eisenbahnen-Grundstücke 0%	N	-
2486	SCHLANDERS	VINSCHGER BAHN MERAN-MALS	Öffentliches Gut-Eisenbahnen-Grundstücke 0%	N	-
2487	SCHLANDERS	VINSCHGER BAHN MERAN-MALS	Öffentliches Gut-Eisenbahnen-Grundstücke 0%	N	-
2488	SCHLANDERS	VINSCHGER BAHN MERAN-MALS	Öffentliches Gut-Eisenbahnen-Grundstücke 0%	N	-
2489	SCHLANDERS	GRÜNDE (ENTDEM. GRÜNDE)	Verfügb.Vermögen-Grundstücke 0%	N	-
2490	SCHLANDERS	GRÜNDE (ENTDEM. GRÜNDE)	Verfügb.Vermögen-Grundstücke 0%	N	-
2491	SCHLANDERS	GRÜNDE (ENTDEM. GRÜNDE)	Verfügb.Vermögen-Grundstücke 0%	N	-
2492	SCHLANDERS	VINSCHGER BAHN - MERAN-MALS	Öffentliches Gut-Eisenbahnen-Grundstücke 0%	N	-
2493	SCHLANDERS	VINSCHGER BAHN - MERAN-MALS	Öffentliches Gut-Eisenbahnen-Grundstücke 0%	N	-
2494	SCHLANDERS	VINSCHGER BAHN - MERAN-MALS	Öffentliches Gut-Eisenbahnen-Grundstücke 0%	N	-
2495	SCHLANDERS	VINSCHGER BAHN - MERAN-MALS	Öffentliches Gut-Eisenbahnen-Grundstücke 0%	N	-
2496	SCHLANDERS	VINSCHGER BAHN - MERAN-MALS	Öffentliches Gut-Eisenbahnen-Grundstücke 0%	N	-

VERWALTUNGSGEMEINDE	ADRESSE	BESCHREIBUNG	RECHTLICHE BESTIMMUNG	EINKOMMEN SI/Ja- NO/NEIN	JÄHRLICHE AKTIVE MIETE ZUM 31.12.2016
2497 SCHLANDERS		VINSCHGER BAHN - MERAN-MALS	Öffentliches Gut-Eisenbahnen-Grundstücke 0%	N	-
2498 SCHLANDERS		STAZIONE RIPETITRICE (P. SERVIZIO PROTEZ. CIVILE)	Unverfüg.Vermögen-Empfangs-Sendenanl. 5%	N	-
2499 SCHLANDERS		VINSCHGER BAHN - MERAN-MALS	Öffentliches Gut-Eisenbahnen-Grundstücke 0%	N	-
2500 SCHLANDERS		VINSCHGER BAHN - MERAN-MALS	Öffentliches Gut-Eisenbahnen-Grundstücke 0%	N	-
2501 SCHLANDERS		VINSCHGER BAHN - MERAN-MALS	Öffentliches Gut-Eisenbahnen-Grundstücke 0%	N	-
2502 SCHLANDERS		VINSCHGER BAHN - MERAN-MALS	Öffentliches Gut-Eisenbahnen-Grundstücke 0%	N	-
2503 SCHLANDERS	GÖFLANERSTRASSE 4	JUGENDZENTRUM - EX-REGION	Unverfüg.Vermögen-Gebäude mit anderen Bestimm. 2%	N	-
2504 SCHLANDERS	GÖFLANERSTR. 46	KONDOMINIUM GURSCHLER	Unverfüg.Vermögen-Bürogebäude 2%	N	-
2505 SCHLANDERS		VERBAUNGSANLAGEN	Verfüg.Vermögen-Grundstücke 0%	N	-
2506 SCHLANDERS		VERBAUNGSANLAGEN	Verfüg.Vermögen-Grundstücke 0%	N	-
2507 SCHLANDERS		VERBAUNGSANLAGEN	Verfüg.Vermögen-Grundstücke 0%	N	-
2508 SCHLANDERS	FRANZISKUSSTR. 6	OBERSCHULZENTRUM SCHLANDERS	Unverfüg.Vermögen-Schulen 2%	N	-
2509 SCHLANDERS	FRANZISKUSSTR. 6	OBERSCHULZENTRUM SCHLANDERS	Unverfüg.Vermögen-Grundstücke mit and.Bestimm. 0%	N	-
2510 SCHLANDERS	STACHELBERGSTR. 9	LANDESBERUFSSCHULE (EHM. RATSCHILLER GEBÄUDE)	Unverfüg.Vermögen-Schulen 2%	N	-
2511 SCHLANDERS	STACHELBERGSTR. 9	LANDESBERUFSSCHULE (EHM. RATSCHILLER GEBÄUDE)	Unverfüg.Vermögen-Grundstücke mit and.Bestimm. 0%	N	-
2512 SCHLANDERS	STACHELBERGSTR. 9	LANDESBERUFSSCHULE (EHM. RATSCHILLER GEBÄUDE)	Unverfüg.Vermögen-Grundstücke mit and.Bestimm. 0%	N	-
2513 SCHLANDERS	SPITALSTR. 3	KRANKENHAUS FÜR DIE GRUNDVERSORGUNG SCHLANDERS	Unverfüg. Verm.-Gebäude Sanitätsbetr.u.Bez.Gem 3%	N	-
2514 SCHLANDERS	SPITALSTR. 3	KRANKENHAUS FÜR DIE GRUNDVERSORGUNG SCHLANDERS	Unverfüg. Verm.-Gebäude Sanitätsbetr.u.Bez.Gem 3%	N	-
2515 SCHLANDERS	SPITALSTR. 3	KRANKENHAUS FÜR DIE GRUNDVERSORGUNG SCHLANDERS	Unverfüg. Verm.-Gebäude Sanitätsbetr.u.Bez.Gem 3%	N	-
2516 SCHLANDERS	SPITALSTR. 3	KRANKENHAUS FÜR DIE GRUNDVERSORGUNG SCHLANDERS	Unverfüg. Verm.-Gebäude Sanitätsbetr.u.Bez.Gem 3%	N	-
2517 SCHLANDERS	SPITALSTR. 3	KRANKENHAUS FÜR DIE GRUNDVERSORGUNG SCHLANDERS	Unverfüg.Verm.-Grundstücke Sanitätsb./Soz.Die.0%	N	-
2518 SCHLANDERS	SPITALSTR. 3	KRANKENHAUS FÜR DIE GRUNDVERSORGUNG SCHLANDERS	Unverfüg.Verm.-Grundstücke Sanitätsb./Soz.Die.0%	N	-
2519 SCHLANDERS		NEUBAU DIENSTSTELLE DES LANDESRETTUNGSDIENSTES WEIS	Unverfüg. Verm.-Gebäude Sanitätsbetr.u.Bez.Gem 3%	N	-
2520 SCHLANDERS		NEUBAU DIENSTSTELLE DES LANDESRETTUNGSDIENSTES WEIS	Unverfüg. Verm.-Gebäude Sanitätsbetr.u.Bez.Gem 3%	N	-
2521 SCHLANDERS		NEUBAU DIENSTSTELLE DES LANDESRETTUNGSDIENSTES WEIS	Verfüg.Vermögen-Grundstücke 0%	N	-
2522 SCHLANDERS	KRANKENHAUS STR. 7	EX KRANKENTRANSPORTDIENST	Unverfüg. Verm.-Gebäude Sanitätsbetr.u.Bez.Gem 3%	N	-
2523 SCHLANDERS	SCHLANDERSBURGSTR. 6	SCHLANDERSBURG	Öffentliches Gut - Denkmäler - Gebäude 0%	S/J	1.689,23
2524 SCHLANDERS	SCHLANDERSBURGSTR. 6	SCHLANDERSBURG	Öffentliches Gut - Denkmäler - Gebäude 0%	N	-
2525 SCHLANDERS	SCHLANDERSBURGSTR. 6	SCHLANDERSBURG	Öffentliches Gut - Denkmäler - Gebäude 0%	N	-
2526 SCHLANDERS	PROTZENWEG 8 / A	OBERSCHULZENTRUM SCHLANDERS	Unverfüg.Vermögen-Schulen 2%	S/J	11.250,06
2527 SCHLANDERS	HAUPTSTRASSE 134	GESUNDHEITS- U.SOZIALSPRENGEL MITTELVINSCHGAU	Unverfüg. Verm.-Gebäude Sanitätsbetr.u.Bez.Gem 3%	N	-
2528 SCHLANDERS	BAHNHOFSTRASSE 12	SE WEST - WOHNHEIM U. REHABILITATIONSZENTRUM	Unverfüg. Verm.-Gebäude Sanitätsbetr.u.Bez.Gem 3%	N	-
2529 SCHLANDERS	SCHWIMMBADSTR. 6	SPORTHALLE SCHLANDERS	Unverfüg.Vermögen-Sportanlagen 2%	N	-
2530 SCHLANDERS	PLAWENNPARK 3	OERSCHULZENTRUM SCHLANDERS	Unverfüg.Vermögen-Schulen 2%	N	-
2531 SCHLANDERS	PLAWENNPARK 3	OERSCHULZENTRUM SCHLANDERS	Unverfüg.Vermögen-Schulen 2%	N	-
2532 SCHLANDERS		ERWEITERUNG DER FACHOBERSCH.F.TECHN.BER.+BERUFSSCH.-L	Unverfüg.Vermögen-Schulen 2%	N	-
2533 SCHLANDERS		VINSCHGER BAHN MERAN-MALS	Öffentliches Gut-Eisenbahnen-Gebäude 2%	N	-
2534 SCHLANDERS		VINSCHGER BAHN MERAN-MALS	Öffentliches Gut-Eisenbahnen-Grundstücke 0%	N	-
2535 SCHLANDERS		VINSCHGER BAHN MERAN-MALS	Öffentliches Gut-Eisenbahnen-Grundstücke 0%	N	-
2536 SCHLANDERS		VINSCHGER BAHN MERAN-MALS	Öffentliches Gut-Eisenbahnen-Grundstücke 0%	N	-
2537 SCHLANDERS		VINSCHGER BAHN MERAN-MALS	Öffentliches Gut-Eisenbahnen-Grundstücke 0%	N	-
2538 SCHLANDERS		VINSCHGER BAHN MERAN-MALS	Öffentliches Gut-Eisenbahnen-Grundstücke 0%	N	-
2539 SCHLANDERS		VINSCHGER BAHN MERAN-MALS	Öffentliches Gut-Eisenbahnen-Grundstücke 0%	N	-
2540 SCHLANDERS		VINSCHGER BAHN MERAN-MALS	Öffentliches Gut-Eisenbahnen-Grundstücke 0%	N	-
2541 SCHLANDERS		VINSCHGER BAHN MERAN-MALS	Öffentliches Gut-Eisenbahnen-Grundstücke 0%	N	-
2542 SCHLANDERS	INDUSTRIEZONE VEZZAN	UNPRODUKTIVE FLÄCHE - CONTAINERDEPOT	Verfüg.Vermögen-Grundstücke 0%	N	-
2543 SCHLANDERS		STRASSENRELIKTE	Verfüg.Vermögen-Grundstücke 0%	N	-
2544 SCHLUDERNS		GRÜNDE (ENTDEM.GRÜNDE)	Verfüg.Vermögen-Grundstücke 0%	N	-
2545 SCHLUDERNS		GRÜNDE (ENTDEM.GRÜNDE)	Verfüg.Vermögen-Grundstücke 0%	N	-
2546 SCHLUDERNS		GRÜNDE (ENTDEM.GRÜNDE)	Verfüg.Vermögen-Grundstücke 0%	N	-
2547 SCHLUDERNS		BIOTOP "SCHLUDERNSEER AU"	Unverfüg.Vermögen-Güter u.Landsschaftsschutz 0%	N	-

VERWALTUNGSGEMEINDE	ADRESSE	BESCHREIBUNG	RECHTLICHE BESTIMMUNG	EINKOMMEN SI/Ja- NO/NEIN	JÄHRLICHE AKTIVE MIETE ZUM 31.12.2016
2548 SCHLUDERNS		BIOTOP "SCHLUDERNSE AU"	Unverfüg. Vermögen-Güter u. Landsschaftsschutz 0%	N	-
2549 SCHLUDERNS		BIOTOP "SCHLUDERNSE AU"	Unverfüg. Vermögen-Güter u. Landsschaftsschutz 0%	N	-
2550 SCHLUDERNS		BIOTOP "SCHLUDERNSE AU"	Unverfüg. Vermögen-Güter u. Landsschaftsschutz 0%	N	-
2551 SCHLUDERNS		BIOTOP "SCHLUDERNSE AU"	Unverfüg. Vermögen-Güter u. Landsschaftsschutz 0%	N	-
2552 SCHLUDERNS		BIOTOP "SCHLUDERNSE AU"	Unverfüg. Vermögen-Güter u. Landsschaftsschutz 0%	N	-
2553 SCHLUDERNS	SS RICHTUNG RESCHEN	FLUGPLATZ UND STRASSE	Verfüg. Vermögen-Grundstücke 0%	N	-
2554 SCHLUDERNS		VINSCHGER BAHN - MERAN-MALS	Öffentliches Gut-Eisenbahnen-Gebäude 2%	N	-
2555 SCHLUDERNS		VINSCHGER BAHN - MERAN-MALS	Öffentliches Gut-Eisenbahnen-Gebäude 2%	N	-
2556 SCHLUDERNS		VINSCHGER BAHN - MERAN-MALS	Öffentliches Gut-Eisenbahnen-Gebäude 2%	N	-
2557 SCHLUDERNS		VINSCHGER BAHN - MERAN-MALS	Öffentliches Gut-Eisenbahnen-Gebäude 2%	N	-
2558 SCHLUDERNS		VINSCHGER BAHN - MERAN-MALS	Öffentliches Gut-Eisenbahnen-Gebäude 2%	N	-
2559 SCHLUDERNS		VINSCHGER BAHN - MERAN-MALS	Öffentliches Gut-Eisenbahnen-Grundstücke 0%	N	-
2560 SCHLUDERNS		VINSCHGER BAHN - MERAN-MALS	Öffentliches Gut-Eisenbahnen-Grundstücke 0%	N	-
2561 SCHLUDERNS		VINSCHGER BAHN - MERAN-MALS	Öffentliches Gut-Eisenbahnen-Grundstücke 0%	N	-
2562 SCHLUDERNS		VINSCHGER BAHN - MERAN-MALS	Öffentliches Gut-Eisenbahnen-Grundstücke 0%	N	-
2563 SCHLUDERNS		VINSCHGER BAHN - MERAN-MALS	Öffentliches Gut-Eisenbahnen-Grundstücke 0%	N	-
2564 SCHLUDERNS		VINSCHGER BAHN - MERAN-MALS	Öffentliches Gut-Eisenbahnen-Grundstücke 0%	N	-
2565 SCHLUDERNS		VINSCHGER BAHN - MERAN-MALS	Öffentliches Gut-Eisenbahnen-Grundstücke 0%	N	-
2566 SCHLUDERNS		VINSCHGER BAHN - MERAN-MALS	Öffentliches Gut-Eisenbahnen-Grundstücke 0%	N	-
2567 SCHLUDERNS		VINSCHGER BAHN - MERAN-MALS	Öffentliches Gut-Eisenbahnen-Grundstücke 0%	N	-
2568 SCHLUDERNS		VINSCHGER BAHN - MERAN-MALS	Öffentliches Gut-Eisenbahnen-Grundstücke 0%	N	-
2569 SCHLUDERNS		VINSCHGER BAHN - MERAN-MALS	Öffentliches Gut-Eisenbahnen-Grundstücke 0%	N	-
2570 SCHLUDERNS		VINSCHGER BAHN - MERAN-MALS	Öffentliches Gut-Eisenbahnen-Grundstücke 0%	N	-
2571 SCHLUDERNS		VINSCHGER BAHN - MERAN-MALS	Öffentliches Gut-Eisenbahnen-Grundstücke 0%	N	-
2572 SCHLUDERNS		VINSCHGER BAHN - MERAN-MALS	Öffentliches Gut-Eisenbahnen-Grundstücke 0%	N	-
2573 SCHLUDERNS		VINSCHGER BAHN - MERAN-MALS	Öffentliches Gut-Eisenbahnen-Grundstücke 0%	N	-
2574 SCHLUDERNS		VINSCHGER BAHN - MERAN-MALS	Öffentliches Gut-Eisenbahnen-Grundstücke 0%	N	-
2575 SCHLUDERNS		VINSCHGER BAHN - MERAN-MALS	Öffentliches Gut-Eisenbahnen-Grundstücke 0%	N	-
2576 SCHLUDERNS		VINSCHGER BAHN - MERAN-MALS	Öffentliches Gut-Eisenbahnen-Grundstücke 0%	N	-
2577 SCHLUDERNS		VINSCHGER BAHN - MERAN-MALS	Öffentliches Gut-Eisenbahnen-Grundstücke 0%	N	-
2578 SCHLUDERNS		VINSCHGER BAHN - MERAN-MALS	Öffentliches Gut-Eisenbahnen-Grundstücke 0%	N	-
2579 SCHLUDERNS		VINSCHGER BAHN - MERAN-MALS	Öffentliches Gut-Eisenbahnen-Grundstücke 0%	N	-
2580 SCHLUDERNS		VINSCHGER BAHN - MERAN-MALS	Öffentliches Gut-Eisenbahnen-Grundstücke 0%	N	-
2581 SCHLUDERNS		VINSCHGER BAHN - MERAN-MALS	Öffentliches Gut-Eisenbahnen-Grundstücke 0%	N	-
2582 SCHLUDERNS		VINSCHGER BAHN - MERAN-MALS	Öffentliches Gut-Eisenbahnen-Grundstücke 0%	N	-
2583 SCHLUDERNS		VINSCHGER BAHN - MERAN-MALS	Öffentliches Gut-Eisenbahnen-Grundstücke 0%	N	-
2584 SCHLUDERNS		VINSCHGER BAHN - MERAN-MALS	Öffentliches Gut-Eisenbahnen-Grundstücke 0%	N	-
2585 SCHLUDERNS		VINSCHGER BAHN - MERAN-MALS	Öffentliches Gut-Eisenbahnen-Grundstücke 0%	N	-
2586 SCHLUDERNS		VINSCHGER BAHN - MERAN-MALS	Öffentliches Gut-Eisenbahnen-Grundstücke 0%	N	-
2587 SCHLUDERNS		VINSCHGER BAHN - MERAN-MALS	Öffentliches Gut-Eisenbahnen-Grundstücke 0%	N	-
2588 SCHLUDERNS		VINSCHGER BAHN - MERAN-MALS	Öffentliches Gut-Eisenbahnen-Grundstücke 0%	N	-
2589 SCHLUDERNS		VINSCHGER BAHN - MERAN-MALS	Öffentliches Gut-Eisenbahnen-Grundstücke 0%	N	-
2590 SCHLUDERNS		VINSCHGER BAHN - MERAN-MALS	Öffentliches Gut-Eisenbahnen-Grundstücke 0%	N	-
2591 SCHLUDERNS		VINSCHGER BAHN - MERAN-MALS	Öffentliches Gut-Eisenbahnen-Grundstücke 0%	N	-
2592 SCHLUDERNS		VINSCHGER BAHN - MERAN-MALS	Öffentliches Gut-Eisenbahnen-Grundstücke 0%	N	-
2593 SCHLUDERNS		VINSCHGER BAHN - MERAN-MALS	Öffentliches Gut-Eisenbahnen-Grundstücke 0%	N	-
2594 STILFS		GRUND (ENTDEM. GRUND)	Verfüg. Vermögen-Grundstücke 0%	N	-
2595 STILFS	DREIBRUNNENWEG 46	FERIENKOLONIE DREIBRUNNEN	Verfüg. Vermögen-Gebäude 2%	N	-
2596 STILFS	DREIBRUNNENWEG 46	FERIENKOLONIE DREIBRUNNEN	Verfüg. Vermögen-Gebäude 2%	N	-
2597 STILFS	DREIBRUNNENWEG 46	FERIENKOLONIE DREIBRUNNEN	Verfüg. Vermögen-Grundstücke 0%	N	-
2598 STILFS	DREIBRUNNENWEG 46	FERIENKOLONIE DREIBRUNNEN	Verfüg. Vermögen-Gebäude 2%	N	-

VERWALTUNGSGEMEINDE	ADRESSE	BESCHREIBUNG	RECHTLICHE BESTIMMUNG	EINKOMMEN SI/Ja- NO/NEIN	JÄHRLICHE AKTIVE MIETE ZUM 31.12.2016
2599 STILFS	DREIBRUNNENWEG 46	FERIENKOLONIE DREIBRUNNEN	Verfügb.Vermögen-Gebäude 2%	N	-
2600 STILFS	DREIBRUNNENWEG 46	FERIENKOLONIE DREIBRUNNEN	Verfügb.Vermögen-Gebäude 2%	N	-
2601 STILFS	DREIBRUNNENWEG 46	FERIENKOLONIE DREIBRUNNEN	Verfügb.Vermögen-Grundstücke 0%	N	-
2602 STILFS	DREIBRUNNENWEG	KOLONIE TRAFJ - EHEMALIGE PERSONALUNTERKÜNFTE	Verfügb.Vermögen-Gebäude 2%	N	-
2603 STILFS	DREIBRUNNENWEG	KOLONIE TRAFJ - EHEMALIGE PERSONALUNTERKÜNFTE	Verfügb.Vermögen-Grundstücke 0%	N	-
2604 STILFS	DREIBRUNNENWEG	KOLONIE TRAFJ - EHEMALIGE PERSONALUNTERKÜNFTE	Verfügb.Vermögen-Grundstücke 0%	N	-
2605 STILFS	DREIBRUNNENWEG	KOLONIE TRAFJ - EHEMALIGE PERSONALUNTERKÜNFTE	Verfügb.Vermögen-Grundstücke 0%	N	-
2606 STILFS	CHAVALATSCH	SCHUTZHÜTTE - SENDESTATION	Unverfügb.Vermögen-Empfangs-Sendenanl. 5%	N	-
2607 STILFS	BERG	"SCHUTZHÜTTE ""DÜSSELDORFER-HÜTTE""	Unverfügb.Vermögen-Gebäude mit anderen Bestimm. 2%	S/J	10.900,00
2608 STILFS	INNERSULDEN	SCHUTZHÜTTE "SCHAUBACHHÜTTE"	Unverfügb. Vermögen-Bauhöfe,Lager,Laboratorien 2%	N	-
2609 STILFS	INNERSULDEN	SCHUTZHÜTTE "SCHAUBACHHÜTTE"	Unverfügb.Vermögen-Gebäude mit anderen Bestimm. 2%	S/J	18.631,00
2610 STILFS	INNERSULDEN	SCHUTZHÜTTE "SCHAUBACHHÜTTE"	Unverfügb.Vermögen-Gebäude mit anderen Bestimm. 2%	N	-
2611 STILFS	INNERSULDEN	SCHUTZHÜTTE "SCHAUBACHHÜTTE"	Unverfügb.Vermögen-Grundstücke mit and.Bestimm. 0%	N	-
2612 STILFS	WANDERWEG NR.185	"SCHUTZHÜTTE ""PAYERHÜTTE""	Unverfügb.Vermögen-Gebäude mit anderen Bestimm. 2%	S/J	11.075,00
2613 STILFS	SS 38 RICHTUNG STILFSERJOCH KM1	SCHUTZHÜTTE "BERGLHÜTTE"	Unverfügb.Vermögen-Gebäude mit anderen Bestimm. 2%	S/J	1.805,00
2614 STILFS		STRASSENRELIKTE	Verfügb.Vermögen-Grundstücke 0%	N	-
2615 STILFS		STRASSENRELIKTE	Verfügb.Vermögen-Grundstücke 0%	N	-
2616 TARENTEN	PUSTERTALER SONNENSTRASSE 19	STRASSENRELIKTE	Verfügb.Vermögen-Grundstücke 0%	N	-
2617 TERLAN		SCHLAMMLEITUNG MERAN-BOZEN	Verfügb.Vermögen-Grundstücke 0%	N	-
2618 TERLAN		GRUND (ENTDEM. GRUND)	Verfügb.Vermögen-Grundstücke 0%	N	-
2619 TERLAN	BRAUEREISTR. 18	LANDESFEUERWEHRSCHULE	Unverfügb.Vermögen-Schulen 2%	N	-
2620 TERLAN	BRAUEREISTR. 18	LANDESFEUERWEHRSCHULE	Unverfügb.Vermögen-Schulen 2%	N	-
2621 TERLAN	BRAUEREISTR. 18	LANDESFEUERWEHRSCHULE	Unverfügb.Vermögen-Schulen 2%	N	-
2622 TERLAN	BRAUEREISTR. 18	LANDESFEUERWEHRSCHULE	Unverfügb.Vermögen-Grundstücke mit and.Bestimm. 0%	N	-
2623 TERLAN	BRAUEREISTR. 18	LANDESFEUERWEHRSCHULE	Unverfügb.Vermögen-Grundstücke mit and.Bestimm. 0%	N	-
2624 TERLAN	BRAUEREISTR. 18	LANDESFEUERWEHRSCHULE	Unverfügb.Vermögen-Grundstücke mit and.Bestimm. 0%	N	-
2625 TERLAN	BRAUEREISTR. 18	LANDESFEUERWEHRSCHULE	Unverfügb.Vermögen-Grundstücke mit and.Bestimm. 0%	N	-
2626 TERLAN	BRAUEREISTR. 18	LANDESFEUERWEHRSCHULE	Unverfügb.Vermögen-Grundstücke mit and.Bestimm. 0%	N	-
2627 TERLAN	BRAUEREISTR. 18	LANDESFEUERWEHRSCHULE	Unverfügb.Vermögen-Grundstücke mit and.Bestimm. 0%	N	-
2628 TERLAN		BIOTOP "AM NALSER GIESSEN"	Unverfügb.Vermögen-Güter u.Landschaftsschutz 0%	N	-
2629 TERLAN		WALD	Verfügb.Vermögen-Grundstücke 0%	N	-
2630 TERLAN		GRUND	Unverfügb.Vermögen-Grundstücke mit and.Bestimm. 0%	N	-
2631 TERLAN		STRASSENRELIKTE	Verfügb.Vermögen-Grundstücke 0%	N	-
2632 TRAMIN AN DER WEINSTRASSE	SÖLL 12	SCHLOSS RECHTENTHAL	Unverfügb.Vermögen-Gebäude mit anderen Bestimm. 2%	N	-
2633 TRAMIN AN DER WEINSTRASSE		UNPRODUKTIVE FLÄCHE	Verfügb.Vermögen-Grundstücke 0%	N	-
2634 TRAMIN AN DER WEINSTRASSE		FLUSS-BACH	Verfügb.Vermögen-Grundstücke 0%	N	-
2635 TRAMIN AN DER WEINSTRASSE		UNPRODUKTIVE FLÄCHE (ENTDEM. GRUND)	Verfügb.Vermögen-Grundstücke 0%	N	-
2636 TRAMIN AN DER WEINSTRASSE		UNPRODUKTIVE FLÄCHE (ENTDEM. GRUND)	Verfügb.Vermögen-Grundstücke 0%	N	-
2637 TRAMIN AN DER WEINSTRASSE		UNPRODUKTIVE FLÄCHE (ENTDEM. GRUND)	Verfügb.Vermögen-Grundstücke 0%	N	-
2638 TRAMIN AN DER WEINSTRASSE		UNPRODUKTIVE FLÄCHE (ENTDEM. GRUND)	Verfügb.Vermögen-Grundstücke 0%	N	-
2639 TRAMIN AN DER WEINSTRASSE		UNPRODUKTIVE FLÄCHE (ENTDEM.GRUND)	Verfügb.Vermögen-Grundstücke 0%	N	-
2640 TRAMIN AN DER WEINSTRASSE		WIESE	Verfügb.Vermögen-Grundstücke 0%	N	-
2641 TRAMIN AN DER WEINSTRASSE		WEINGARTEN	Verfügb.Vermögen-Grundstücke 0%	N	-
2642 TRAMIN AN DER WEINSTRASSE		GEWÄSSER	Verfügb.Vermögen-Grundstücke 0%	N	-
2643 TRAMIN AN DER WEINSTRASSE		STRASSE	Verfügb.Vermögen-Grundstücke 0%	N	-
2644 TRAMIN AN DER WEINSTRASSE		KLÄRANLAGE IN TRAMIN	Unverfügb.Vermögen-Grundstücke mit and.Bestimm. 0%	N	-
2645 TRAMIN AN DER WEINSTRASSE		KLÄRANLAGE IN TRAMIN	Unverfügb.Vermögen-Grundstücke mit and.Bestimm. 0%	N	-
2646 TISENS	VORPICHLWEG 42/B	UMKLEIDEKABINEN SPORTZONE TISENS	Unverfügb.Vermögen-Sportanlagen 2%	N	-
2647 TISENS	TISENS 42	BILDUNGSZENTRUM "FRANKENBERG"	Unverfügb.Vermögen-Schulen 2%	S/J	2.330,88
2648 TISENS	TISENS 42	BILDUNGSZENTRUM "FRANKENBERG"	Unverfügb.Vermögen-Schulen 2%	N	-
2649 TISENS	PRISSIAN, 108 b	EHEM. HOTEL RESIDENCE	Unverfügb. Verm.-Gebäude Sanitätsbetr.u.Bez.Gem 3%	N	-

VERWALTUNGSGEMEINDE	ADRESSE	BESCHREIBUNG	RECHTLICHE BESTIMMUNG	EINKOMMEN SI/Ja- NO/NEIN	JÄHRLICHE AKTIVE MIETE ZUM 31.12.2016
2650 TISENS		GRUNDSTÜCKE F. DEN BAU EINER TURN-UND MEHRZWECKHALLE	Unverfüg. Vermögen-Grundstücke mit and. Bestimm. 0%	N	-
2651 TISENS		GRUNDSTÜCKE F. DEN BAU EINER TURN-UND MEHRZWECKHALLE	Unverfüg. Vermögen-Grundstücke mit and. Bestimm. 0%	N	-
2652 TISENS		GRUNDSTÜCKE F. DEN BAU EINER TURN-UND MEHRZWECKHALLE	Unverfüg. Vermögen-Grundstücke mit and. Bestimm. 0%	N	-
2653 TISENS	GAMPENPASS	BUNKER	Unverfüg. Vermögen-Gebäude mit anderen Bestimm. 2%	N	-
2654 TISENS	GAMPENPASS	BUNKER	Unverfüg. Vermögen-Gebäude mit anderen Bestimm. 2%	N	-
2655 TISENS	GAMPENPASS	BUNKER	Unverfüg. Vermögen-Gebäude mit anderen Bestimm. 2%	N	-
2656 TISENS		STRASSENRELIKT	Verfüg. Vermögen-Gebäude 2%	N	-
2657 TISENS		STRASSENRELIKT	Verfüg. Vermögen-Grundstücke 0%	N	-
2658 TIERS	ROSENGARTEN	BERGHÜTTE GRASLEITENHÜTTE	Unverfüg. Vermögen-Gebäude mit anderen Bestimm. 2%	S/J	13.000,82
2659 TIERS	ROSENGARTEN	BERGHÜTTE GRASLEITENHÜTTE	Unverfüg. Vermögen-Gebäude mit anderen Bestimm. 2%	N	-
2660 TIERS	ROSENGARTEN	BERGHÜTTE GRASLEITENHÜTTE	Unverfüg. Vermögen-Gebäude mit anderen Bestimm. 2%	N	-
2661 TIERS	OSTSEITE SÜDL. ROSENGARTENKAM	SCHUTZHÜTTE KÖLNER + ROSENGARTENHÜTTE	Unverfüg. Vermögen-Gebäude mit anderen Bestimm. 2%	N	-
2662 TIROL	SCHLOSSTRASSE, 24	SCHLOSS TIROL	Unverfüg. Vermögen-Museen, Biblioth. Theater 2%	N	-
2663 TIROL	SCHLOSSTRASSE, 24	SCHLOSS TIROL	Unverfüg. Vermögen-Museen, Biblioth. Theater 2%	N	-
2664 TIROL	SCHLOSSTRASSE, 24	SCHLOSS TIROL	Unverfüg. Vermögen-Museen, Biblioth. Theater 2%	N	-
2665 TIROL	SCHLOSSTRASSE, 24	SCHLOSS TIROL	Unverfüg. Vermögen-Museen, Biblioth. Theater 2%	N	-
2666 TIROL		GRUND(ENTDEM.GRUND)	Verfüg. Vermögen-Grundstücke 0%	N	-
2667 TIROL	1,5 KM VON MERAN	EX PULVERLAGER UND MUNITIONSLAGER	Verfüg. Vermögen-Grundstücke 0%	S/J	265,00
2668 TRENTO	VIA GRAZIOLI 89	KONDOMINIUM EDELWEISS	Verfüg. Vermögen-Gebäude 2%	N	-
2669 TRUDEN	SAN LUGANOSTR., 7	EHEM. STRASSENWÄRTERHAUS S.LUGANO	Verfüg. Vermögen-Gebäude 2%	N	-
2670 TRUDEN	AM BAHNHOF NR. 2	EX FLEIMSTALER BAHN	Verfüg. Vermögen-Gebäude 2%	N	-
2671 TRUDEN	AM BAHNHOF NR. 2	EX FLEIMSTALER BAHN	Verfüg. Vermögen-Grundstücke 0%	N	-
2672 TRUDEN	AM BAHNHOF NR. 2	EX FLEIMSTALER BAHN	Verfüg. Vermögen-Grundstücke 0%	N	-
2673 TRUDEN	AM BAHNHOF NR. 2	EX FLEIMSTALER BAHN	Verfüg. Vermögen-Grundstücke 0%	N	-
2674 TRUDEN	AM BAHNHOF NR. 2	EX FLEIMSTALER BAHN	Verfüg. Vermögen-Grundstücke 0%	N	-
2675 TRUDEN	AM BAHNHOF NR. 2	EX FLEIMSTALER BAHN	Verfüg. Vermögen-Grundstücke 0%	N	-
2676 TRUDEN	AM BAHNHOF NR. 2	EX FLEIMSTALER BAHN	Verfüg. Vermögen-Grundstücke 0%	N	-
2677 TRUDEN	AM BAHNHOF NR. 2	EX FLEIMSTALER BAHN	Verfüg. Vermögen-Grundstücke 0%	N	-
2678 TRUDEN	AM BAHNHOF NR. 2	EX FLEIMSTALER BAHN	Verfüg. Vermögen-Grundstücke 0%	N	-
2679 TRUDEN	DORF-KALTENBRUNN	FORSTSTATION KALTENBRUNN (EHEM.BAHNHOFSGEBÄUDE)	Unverfüg. Vermögen-Bürogebäude 2%	S/J	2.582,64
2680 TRUDEN	DORF-KALTENBRUNN	FORSTSTATION KALTENBRUNN (EHEM.BAHNHOFSGEBÄUDE)	Unverfüg. Vermögen-Wälder 0%	N	-
2681 TRUDEN	KALTENBRUNN	EX FLEIMSTALER BAHN	Verfüg. Vermögen-Grundstücke 0%	N	-
2682 TRUDEN	KALTENBRUNN	EX FLEIMSTALER BAHN	Verfüg. Vermögen-Grundstücke 0%	N	-
2683 TRUDEN		WASSERSPEICHER	Verfüg. Vermögen-Grundstücke 0%	N	-
2684 TAUFERS IM MÜNSTERTAL		GRÜNDE (ENTDEM. GRÜNDE)	Verfüg. Vermögen-Grundstücke 0%	N	-
2685 TAUFERS IM MÜNSTERTAL		GRÜNDE (ENTDEM. GRÜNDE)	Verfüg. Vermögen-Grundstücke 0%	N	-
2686 TAUFERS IM MÜNSTERTAL		GRÜNDE (ENTDEM. GRÜNDE)	Verfüg. Vermögen-Grundstücke 0%	N	-
2687 TAUFERS IM MÜNSTERTAL	STAATSSSTR. SS41 KM 10.7	STEINWALL TAUFERS	Verfüg. Vermögen-Grundstücke 0%	N	-
2688 ULTEN		RUINE - EX-CANZIANI HUETTE	Unverfüg. Vermögen-Gebäude mit anderen Bestimm. 2%	N	-
2689 ULTEN		FLÜSSE	Verfüg. Vermögen-Grundstücke 0%	N	-
2690 ULTEN		FLÜSSE	Verfüg. Vermögen-Grundstücke 0%	N	-
2691 ULTEN		FLÜSSE	Verfüg. Vermögen-Grundstücke 0%	N	-
2692 ULTEN		FLÜSSE	Verfüg. Vermögen-Grundstücke 0%	N	-
2693 ULTEN		FLÜSSE	Verfüg. Vermögen-Grundstücke 0%	N	-
2694 ULTEN		FLÜSSE	Verfüg. Vermögen-Grundstücke 0%	N	-
2695 ULTEN		STRASSENRELIKTE	Verfüg. Vermögen-Grundstücke 0%	N	-
2696 ULTEN		STRASSENRELIKTE	Verfüg. Vermögen-Grundstücke 0%	N	-
2697 ULTEN		LAGER FÜR DIE FORSTSTATIONE - ULTEN	Unverfüg. Vermögen-Bauhöfe, Lager, Laboratorien 2%	N	-
2698 ULTEN		ARCHEOLOGISCHE ZONE "KIRCHHUEGEL"	Öffentliches Gut - Denkmäler - Grundstücke 0%	N	-
2699 ULTEN	STEINBACH 106	KONDOMINIUM STEINBACH	Unverfüg. Vermögen-Bürogebäude 2%	N	-
2700 ULTEN		ARCHEOLOGISCHE ZONE "KIRCHHUEGEL"	Öffentliches Gut - Denkmäler - Grundstücke 0%	N	-

VERWALTUNGSGEMEINDE	ADRESSE	BESCHREIBUNG	RECHTLICHE BESTIMMUNG	EINKOMMEN SI/Ja- NO/NEIN	JÄHRLICHE AKTIVE MIETE ZUM 31.12.2016
2701 PFATTEN	FRIZZI AU	FAHR SICHERHEITSZENTRUM	Unverfüg. Vermögen-Gebäude mit anderen Bestimm. 2%	N	-
2702 PFATTEN	FRIZZI AU	FAHR SICHERHEITSZENTRUM	Unverfüg. Vermögen-Grundstücke mit and.Bestimm. 0%	N	-
2703 PFATTEN	FRIZZI AU	FAHR SICHERHEITSZENTRUM	Unverfüg. Vermögen-Gebäude mit anderen Bestimm. 2%	N	-
2704 PFATTEN	FRIZZI AU	FAHR SICHERHEITSZENTRUM	Unverfüg. Vermögen-Grundstücke mit and.Bestimm. 0%	N	-
2705 PFATTEN	FRIZZI AU	FAHR SICHERHEITSZENTRUM	Unverfüg. Vermögen-Grundstücke mit and.Bestimm. 0%	N	-
2706 PFATTEN	FRIZZI AU	FAHR SICHERHEITSZENTRUM	Unverfüg. Vermögen-Grundstücke mit and.Bestimm. 0%	N	-
2707 PFATTEN	FRIZZI AU	FAHR SICHERHEITSZENTRUM	Unverfüg. Vermögen-Grundstücke mit and.Bestimm. 0%	N	-
2708 PFATTEN	FRIZZI AU	FAHR SICHERHEITSZENTRUM	Unverfüg. Vermögen-Grundstücke mit and.Bestimm. 0%	N	-
2709 PFATTEN	FRIZZI AU	FAHR SICHERHEITSZENTRUM	Unverfüg. Vermögen-Grundstücke mit and.Bestimm. 0%	N	-
2710 PFATTEN		GEWERBE GEBIET VON LANDESINTERESSE PFATTEN	Verfüg. Vermögen-Gewerbegebiete 0%	N	-
2711 PFATTEN		SCUOLA PROF.P.LA FRUTTI- VITI- ORTOCULTUR.LAIMBURG	Unverfüg. Vermögen-Schulen 2%	N	-
2712 PFATTEN		SCUOLA PROF.P.LA FRUTTI- VITI- ORTOCULTUR.LAIMBURG	Unverfüg. Vermögen-Schulen 2%	N	-
2713 PFATTEN		SCUOLA PROF.P.LA FRUTTI- VITI- ORTOCULTUR.LAIMBURG	Unverfüg. Vermögen-Schulen 2%	N	-
2714 PFATTEN		SCUOLA PROF.P.LA FRUTTI- VITI- ORTOCULTUR.LAIMBURG	Unverfüg. Vermögen-Gebäude mit anderen Bestimm. 2%	N	-
2715 PFATTEN		SCUOLA PROF.P.LA FRUTTI- VITI- ORTOCULTUR.LAIMBURG	Unverfüg. Vermögen-Schulen 2%	N	-
2716 PFATTEN		SCUOLA PROF.P.LA FRUTTI- VITI- ORTOCULTUR.LAIMBURG	Unverfüg. Vermögen-Grundstücke mit and.Bestimm. 0%	N	-
2717 PFATTEN		ENTDEMANIALISIERTE GRUNDSTÜCKE	Unverfüg. Vermögen-Bauhöfe,Lager,Laboratorien 2%	N	-
2718 PFATTEN		GRUNDSTÜCK FÜR VERLEGUNG DES NOMADENLAGERS	Verfüg. Vermögen-Grundstücke 0%	N	-
2719 PFATTEN		MÜLLABLAG E "ISCHIA-FRIZZI"	Unverfüg. Vermögen-Gebäude mit anderen Bestimm. 2%	N	-
2720 PFATTEN		MÜLLABLAG E "ISCHIA-FRIZZI"	Unverfüg. Vermögen-Gebäude mit anderen Bestimm. 2%	N	-
2721 PFATTEN		MÜLLABLAG E "ISCHIA-FRIZZI"	Unverfüg. Vermögen-Gebäude mit anderen Bestimm. 2%	N	-
2722 PFATTEN		MÜLLABLAG E "ISCHIA-FRIZZI"	Unverfüg. Vermögen-Gebäude mit anderen Bestimm. 2%	N	-
2723 PFATTEN		MÜLLABLAG E "ISCHIA-FRIZZI"	Unverfüg. Vermögen-Grundstücke mit and.Bestimm. 0%	N	-
2724 PFITSCH		GRUND (ENTDEM. GRUND)	Verfüg. Vermögen-Grundstücke 0%	N	-
2725 PFITSCH		GRUND (ENTDEM. GRUND)	Verfüg. Vermögen-Grundstücke 0%	N	-
2726 PFITSCH		FUNKUMSETZERSTATION WIESEN	Unverfüg. Vermögen-Empfangs-Sendenanl. 5%	N	-
2727 PFITSCH		STRASSENRELIKTE	Verfüg. Vermögen-Grundstücke 0%	N	-
2728 PFITSCH		STRASSENRELIKTE	Verfüg. Vermögen-Grundstücke 0%	N	-
2729 PFITSCH	AM MOOSFELD 62 - FRAKTION WIESE	FLÜCHTLINGSUNTERKUNFT	Verfüg. Vermögen-Gebäude 2%	N	-
2730 PFITSCH	AM MOOSFELD 62 - FRAKTION WIESE	FLÜCHTLINGSUNTERKUNFT	Verfüg. Vermögen-Grundstücke 0%	N	-
2731 PFITSCH	AM MOOSFELD 62 - FRAKTION WIESE	KASERNE "PSARO-GNUTTI" MIT ZUFahrTSFLÄCHE	Verfüg. Vermögen-Gebäude 2%	N	-
2732 PFITSCH	AM MOOSFELD 62 - FRAKTION WIESE	KASERNE "PSARO-GNUTTI" MIT ZUFahrTSFLÄCHE	Verfüg. Vermögen-Grundstücke 0%	S/J	100,00
2733 PFITSCH	AM MOOSFELD 62 - FRAKTION WIESE	KASERNE "PSARO-GNUTTI" MIT ZUFahrTSFLÄCHE	Verfüg. Vermögen-Grundstücke 0%	N	-
2734 PFITSCH	AM MOOSFELD 62 - FRAKTION WIESE	KASERNE "PSARO-GNUTTI" MIT ZUFahrTSFLÄCHE	Verfüg. Vermögen-Grundstücke 0%	N	-
2735 PFITSCH	AM MOOSFELD 62 - FRAKTION WIESE	KASERNE "PSARO-GNUTTI" MIT ZUFahrTSFLÄCHE	Verfüg. Vermögen-Grundstücke 0%	N	-
2736 PFITSCH	AM MOOSFELD 62 - FRAKTION WIESE	KASERNE "PSARO-GNUTTI" MIT ZUFahrTSFLÄCHE	Verfüg. Vermögen-Grundstücke 0%	N	-
2737 PFITSCH		STRASSE ZUM HÜHNERSPIEL - NICHT ASFALTIERTER TEIL	Verfüg. Vermögen-Grundstücke 0%	N	-
2738 PFITSCH		STRASSE ZUM HÜHNERSPIEL - NICHT ASFALTIERTER TEIL	Verfüg. Vermögen-Grundstücke 0%	N	-
2739 PFITSCH		STRASSE ZUM HÜHNERSPIEL - NICHT ASFALTIERTER TEIL	Verfüg. Vermögen-Grundstücke 0%	N	-
2740 PFITSCH		STRASSE ZUM HÜHNERSPIEL - NICHT ASFALTIERTER TEIL	Verfüg. Vermögen-Grundstücke 0%	N	-
2741 PFITSCH		STRASSE ZUM HÜHNERSPIEL - NICHT ASFALTIERTER TEIL	Verfüg. Vermögen-Grundstücke 0%	N	-
2742 PFITSCH		EHEM. LIEGENSCHAFTEN EISENBahn	Öffentliches Gut-Eisenbahnen-Grundstücke 0%	N	-
2743 PFITSCH		EHEM. LIEGENSCHAFTEN EISENBahn	Öffentliches Gut-Eisenbahnen-Grundstücke 0%	N	-
2744 PFITSCH		STRASSENRELIKTE LÄNGS DER SS 508	Verfüg. Vermögen-Grundstücke 0%	N	-
2745 PFITSCH		STRASSENRELIKTE LÄNGS DER SS 508	Verfüg. Vermögen-Grundstücke 0%	N	-
2746 PFITSCH		STRASSENRELIKTE LÄNGS DER SS 508	Verfüg. Vermögen-Grundstücke 0%	N	-
2747 PFITSCH		STRASSENRELIKTE LÄNGS DER SS 508	Verfüg. Vermögen-Grundstücke 0%	N	-
2748 PFITSCH		STRASSE ZUM PFITSCHER JOCH	Verfüg. Vermögen-Grundstücke 0%	N	-
2749 PFITSCH		EHEM. MILITÄRSTRASSE	Verfüg. Vermögen-Grundstücke 0%	N	-
2750 PFITSCH		ZUFahrTSSTRASSE KEMATEN	Verfüg. Vermögen-Grundstücke 0%	N	-
2751 PFITSCH		ZUFahrTSSTRASSE KEMATEN	Verfüg. Vermögen-Grundstücke 0%	N	-

VERWALTUNGSGEMEINDE	ADRESSE	BESCHREIBUNG	RECHTLICHE BESTIMMUNG	EINKOMMEN SI/Ja- NO/NEIN	JÄHRLICHE AKTIVE MIETE ZUM 31.12.2016
2752 PFITSCH		ZUFAHRTSSTRASSE KEMATEN	Verfügb.Vermögen-Grundstücke 0%	N	-
2753 PFITSCH		ZUFAHRTSSTRASSE KEMATEN	Verfügb.Vermögen-Grundstücke 0%	N	-
2754 PFITSCH		ALTE HOCHFEILERHÜTTE (ABGERISSEN)	Verfügb.Vermögen-Gebäude 2%	N	-
2755 PFITSCH		STRASSENRELIKTE	Verfügb.Vermögen-Grundstücke 0%	N	-
2756 OLANG	GALLS, OLANG	GRUENDE (ENTDEM. GRUND.) - KAUFANSUCHEN IPES/REKURS GF	Verfügb.Vermögen-Grundstücke 0%	N	-
2757 OLANG	KANONIKUS GAMPER WEG 5	FORSTSTATION OLANG	Unverfügb.Vermögen-Bürogebäude 2%	N	-
2758 OLANG	MITTEROLANG	BUNKERANLAGE MOAR	Verfügb.Vermögen-Grundstücke 0%	N	-
2759 OLANG	MITTEROLANG	BUNKERANLAGE MOAR	Verfügb.Vermögen-Grundstücke 0%	N	-
2760 OLANG	MITTEROLANG	BUNKERANLAGE MOAR	Verfügb.Vermögen-Grundstücke 0%	N	-
2761 OLANG	MITTEROLANG	BUNKERANLAGE MOAR	Verfügb.Vermögen-Grundstücke 0%	N	-
2762 OLANG	MITTEROLANG	BUNKERANLAGE MOAR	Verfügb.Vermögen-Grundstücke 0%	N	-
2763 OLANG		EHEM. LIEGENSCHAFTEN EISENBAHN	Öffentliches Gut-Eisenbahnen-Grundstücke 0%	N	-
2764 AHRNTAL		ENTDEMANIALISIERTE GRUNDSTÜCKE	Verfügb.Vermögen-Grundstücke 0%	N	-
2765 AHRNTAL		ENTDEMANIALISIERTE GRUNDSTÜCKE	Verfügb.Vermögen-Grundstücke 0%	N	-
2766 AHRNTAL		ENTDEMANIALISIERTE GRUNDSTÜCKE	Verfügb.Vermögen-Grundstücke 0%	N	-
2767 AHRNTAL	DORFWEG	PFISTERHAUS - FORSTSTATION & ARCH. MUSEUM	Unverfügb. Vermögen-Museen, Biblioth.Theater 2%	N	-
2768 AHRNTAL		ENTDEMANIALISIERTE GRUNDSTÜCKE	Verfügb.Vermögen-Grundstücke 0%	N	-
2769 AHRNTAL		ENTDEMANIALISIERTE GRUNDSTÜCKE	Verfügb.Vermögen-Grundstücke 0%	N	-
2770 AHRNTAL		FUNKUMSETZERSTATION "BLOSSENBERG"	Unverfügb.Vermögen-Empfangs-Sendenanl. 5%	N	-
2771 AHRNTAL		FUNKUMSETZERSTATION "BLOSSENBERG"	Unverfügb.Vermögen-Grundstücke mit and.Bestimm. 0%	N	-
2772 AHRNTAL	ST.JOHANN	SCHWARZENSTEINHÜTTE	Unverfügb.Vermögen-Gebäude mit anderen Bestimm. 2%	S/J	3.822,93
2773 AHRNTAL		EHEM. KASERNE IN SANKT PETER/AHRNTAL	Verfügb.Vermögen-Gebäude 2%	N	-
2774 AHRNTAL		EHEM. KASERNE IN SANKT PETER/AHRNTAL	Verfügb.Vermögen-Grundstücke 0%	N	-
2775 VINTL	PFUNDERS	WALD - WEIDE	Verfügb.Vermögen-Grundstücke 0%	N	-
2776 VINTL	PFUNDERS	ALM - FELS	Verfügb.Vermögen-Grundstücke 0%	N	-
2777 VINTL	PFUNDERS	ALM	Verfügb.Vermögen-Grundstücke 0%	N	-
2778 VINTL	PFUNDERS	FELSEN	Verfügb.Vermögen-Grundstücke 0%	N	-
2779 VINTL	PRIELWEG 1	FLÜCHTLINGSUNTERKUNFT "EHMALIGES FISCHERHAUS"	Unverfügb.Vermögen-Krankenh.ausser Sanitätsb. 3%	N	-
2780 VAHRN		ENTDEMANIALISIRTER GRUND	Verfügb.Vermögen-Grundstücke 0%	N	-
2781 VAHRN		ENTDEMANIALISIRTER GRUND	Verfügb.Vermögen-Grundstücke 0%	N	-
2782 VAHRN	SALERNERSTR. 26	FACHSCHULE FÜR LAND- UND HAUSWIRTSCHAFT "SALERN"	Unverfügb.Vermögen-Schulen 2%	N	-
2783 VAHRN	SALERNERSTR. 26	FACHSCHULE FÜR LAND- UND HAUSWIRTSCHAFT "SALERN"	Unverfügb.Vermögen-Schulen 2%	N	-
2784 VAHRN	SALERNERSTR. 26	FACHSCHULE FÜR LAND- UND HAUSWIRTSCHAFT "SALERN"	Unverfügb.Vermögen-Schulen 2%	N	-
2785 VAHRN	SALERNERSTR. 26	FACHSCHULE FÜR LAND- UND HAUSWIRTSCHAFT "SALERN"	Unverfügb.Vermögen-Schulen 2%	S/J	5.031,12
2786 VAHRN	SALERNERSTR. 26	FACHSCHULE FÜR LAND- UND HAUSWIRTSCHAFT "SALERN"	Unverfügb.Vermögen-Schulen 2%	N	-
2787 VAHRN	SALERNERSTR. 26	FACHSCHULE FÜR LAND- UND HAUSWIRTSCHAFT "SALERN"	Unverfügb.Vermögen-Schulen 2%	N	-
2788 VAHRN	SALERNERSTR. 26	FACHSCHULE FÜR LAND- UND HAUSWIRTSCHAFT "SALERN"	Unverfügb.Vermögen-Schulen 2%	N	-
2789 VAHRN	SALERNERSTR. 26	FACHSCHULE FÜR LAND- UND HAUSWIRTSCHAFT "SALERN"	Unverfügb.Vermögen-Schulen 2%	N	-
2790 VAHRN	SALERNERSTR. 26	FACHSCHULE FÜR LAND- UND HAUSWIRTSCHAFT "SALERN"	Unverfügb.Vermögen-Schulen 2%	N	-
2791 VAHRN	SALERNERSTR. 26	FACHSCHULE FÜR LAND- UND HAUSWIRTSCHAFT "SALERN"	Verfügb.Vermögen-Grundstücke 0%	N	-
2792 VAHRN	SALERNERSTR. 26	FACHSCHULE FÜR LAND- UND HAUSWIRTSCHAFT "SALERN"	Unverfügb.Vermögen-Grundstücke mit and.Bestimm. 0%	N	-
2793 VAHRN	SALERNERSTR. 26	FACHSCHULE FÜR LAND- UND HAUSWIRTSCHAFT "SALERN"	Verfügb.Vermögen-Grundstücke 0%	N	-
2794 VAHRN	SALERNERSTR. 26	FACHSCHULE FÜR LAND- UND HAUSWIRTSCHAFT "SALERN"	Verfügb.Vermögen-Grundstücke 0%	N	-
2795 VAHRN	SALERNERSTR. 26	FACHSCHULE FÜR LAND- UND HAUSWIRTSCHAFT "SALERN"	Unverfügb.Vermögen-Grundstücke mit and.Bestimm. 0%	N	-
2796 VAHRN	SALERNERSTR. 26	FACHSCHULE FÜR LAND- UND HAUSWIRTSCHAFT "SALERN"	Unverfügb.Vermögen-Grundstücke mit and.Bestimm. 0%	N	-
2797 VAHRN	SALERNERSTR. 26	FACHSCHULE FÜR LAND- UND HAUSWIRTSCHAFT "SALERN"	Verfügb.Vermögen-Grundstücke 0%	N	-
2798 VAHRN	SALERNERSTR. 26	FACHSCHULE FÜR LAND- UND HAUSWIRTSCHAFT "SALERN"	Verfügb.Vermögen-Grundstücke 0%	N	-
2799 VAHRN	SALERNERSTR. 26	FACHSCHULE FÜR LAND- UND HAUSWIRTSCHAFT "SALERN"	Unverfügb.Vermögen-Grundstücke mit and.Bestimm. 0%	N	-
2800 VAHRN	SALERNERSTR. 26	FACHSCHULE FÜR LAND- UND HAUSWIRTSCHAFT "SALERN"	Unverfügb.Vermögen-Grundstücke mit and.Bestimm. 0%	N	-
2801 VAHRN	SALERNERSTR. 26	FACHSCHULE FÜR LAND- UND HAUSWIRTSCHAFT "SALERN"	Unverfügb.Vermögen-Schulen 2%	N	-
2802 VAHRN	SALERNERSTR. 26	FACHSCHULE FÜR LAND- UND HAUSWIRTSCHAFT "SALERN"	Unverfügb.Vermögen-Schulen 2%	N	-

VERWALTUNGSGEMEINDE	ADRESSE	BESCHREIBUNG	RECHTLICHE BESTIMMUNG	EINKOMMEN SI/Ja- NO/NEIN	JÄHRLICHE AKTIVE MIETE ZUM 31.12.2016
2803 VAHRN	SALERNERSTR. 26	FACHSCHULE FÜR LAND- UND HAUSWIRTSCHAFT "SALERN"	Unverfüg.Vermögen-Schulen 2%	N	-
2804 VAHRN	SALERNERSTR. 26	FACHSCHULE FÜR LAND- UND HAUSWIRTSCHAFT "SALERN"	Unverfüg.Vermögen-Schulen 2%	N	-
2805 VAHRN	SALERNERSTR. 26	FACHSCHULE FÜR LAND- UND HAUSWIRTSCHAFT "SALERN"	Unverfüg.Vermögen-Schulen 2%	N	-
2806 VAHRN	SALERNERSTR. 26	FACHSCHULE FÜR LAND- UND HAUSWIRTSCHAFT "SALERN"	Unverfüg.Vermögen-Schulen 2%	N	-
2807 VAHRN	SALERNERSTR. 26	FACHSCHULE FÜR LAND- UND HAUSWIRTSCHAFT "SALERN"	Unverfüg.Vermögen-Schulen 2%	N	-
2808 VAHRN	SALERNERSTR. 26	FACHSCHULE FÜR LAND- UND HAUSWIRTSCHAFT "SALERN"	Unverfüg.Vermögen-Schulen 2%	N	-
2809 VAHRN	SALERNERSTR. 26	FACHSCHULE FÜR LAND- UND HAUSWIRTSCHAFT "SALERN"	Unverfüg.Vermögen-Schulen 2%	N	-
2810 VAHRN	SALERNERSTR. 26	FACHSCHULE FÜR LAND- UND HAUSWIRTSCHAFT "SALERN"	Unverfüg.Vermögen-Schulen 2%	N	-
2811 VAHRN	SALERNERSTR. 26	FACHSCHULE FÜR LAND- UND HAUSWIRTSCHAFT "SALERN"	Unverfüg.Vermögen-Schulen 2%	N	-
2812 VAHRN	SALERNERSTR. 26	FACHSCHULE FÜR LAND- UND HAUSWIRTSCHAFT "SALERN"	Unverfüg.Vermögen-Schulen 2%	N	-
2813 VAHRN	SALERNERSTR. 26	FACHSCHULE FÜR LAND- UND HAUSWIRTSCHAFT "SALERN"	Unverfüg.Vermögen-Schulen 2%	N	-
2814 VAHRN	SALERNERSTR. 26	FACHSCHULE FÜR LAND- UND HAUSWIRTSCHAFT "SALERN"	Unverfüg.Vermögen-Schulen 2%	N	-
2815 VAHRN	SALERNERSTR. 26	FACHSCHULE FÜR LAND- UND HAUSWIRTSCHAFT "SALERN"	Unverfüg.Vermögen-Schulen 2%	N	-
2816 VAHRN	SALERNERSTR. 26	FACHSCHULE FÜR LAND- UND HAUSWIRTSCHAFT "SALERN"	Unverfüg.Vermögen-Grundstücke mit and.Bestimm. 0%	N	-
2817 VAHRN	SALERNERSTR. 26	FACHSCHULE FÜR LAND- UND HAUSWIRTSCHAFT "SALERN"	Unverfüg.Vermögen-Grundstücke mit and.Bestimm. 0%	N	-
2818 VAHRN	SALERNERSTR. 26	FACHSCHULE FÜR LAND- UND HAUSWIRTSCHAFT "SALERN"	Unverfüg.Vermögen-Grundstücke mit and.Bestimm. 0%	N	-
2819 VAHRN	SALERNERSTR. 26	FACHSCHULE FÜR LAND- UND HAUSWIRTSCHAFT "SALERN"	Unverfüg.Vermögen-Grundstücke mit and.Bestimm. 0%	N	-
2820 VAHRN	SALERNERSTR. 26	FACHSCHULE FÜR LAND- UND HAUSWIRTSCHAFT "SALERN"	Unverfüg.Vermögen-Grundstücke mit and.Bestimm. 0%	N	-
2821 VAHRN	SALERNERSTR. 26	FACHSCHULE FÜR LAND- UND HAUSWIRTSCHAFT "SALERN"	Unverfüg.Vermögen-Grundstücke mit and.Bestimm. 0%	N	-
2822 VAHRN	HANDWERKERZONE	ENTDEMANIALISIERTER GRUND	Verfüg.Vermögen-Grundstücke 0%	N	-
2823 VAHRN	SALERNERSTR. 24	BARTGAISHOF - EINRICHTUNG FÜR PSYCHISCH KRANKE	Unverfüg. Verm.-Gebäude Sanitätsbetr.u.Bez.Gem 3%	N	-
2824 VAHRN	SALERNERSTR. 24	BARTGAISHOF - EINRICHTUNG FÜR PSYCHISCH KRANKE	Unverfüg. Verm.-Gebäude Sanitätsbetr.u.Bez.Gem 3%	N	-
2825 VAHRN	SALERNERSTR. 24	BARTGAISHOF - EINRICHTUNG FÜR PSYCHISCH KRANKE	Unverfüg. Verm.-Gebäude Sanitätsbetr.u.Bez.Gem 3%	N	-
2826 VAHRN	SALERNERSTR. 24	BARTGAISHOF - EINRICHTUNG FÜR PSYCHISCH KRANKE	Unverfüg. Verm.-Gebäude Sanitätsbetr.u.Bez.Gem 3%	N	-
2827 VAHRN	SALERNERSTR. 24	BARTGAISHOF - EINRICHTUNG FÜR PSYCHISCH KRANKE	Unverfüg. Verm.-Gebäude Sanitätsbetr.u.Bez.Gem 3%	N	-
2828 VAHRN	SALERNERSTR. 24	BARTGAISHOF - EINRICHTUNG FÜR PSYCHISCH KRANKE	Unverfüg. Verm.-Gebäude Sanitätsbetr.u.Bez.Gem 3%	N	-
2829 VAHRN	SALERNERSTR. 24	BARTGAISHOF - EINRICHTUNG FÜR PSYCHISCH KRANKE	Unverfüg. Verm.-Gebäude Sanitätsbetr.u.Bez.Gem 3%	N	-
2830 VAHRN	SALERNERSTR. 24	BARTGAISHOF - EINRICHTUNG FÜR PSYCHISCH KRANKE	Unverfüg. Verm.-Gebäude Sanitätsbetr.u.Bez.Gem 3%	N	-
2831 VAHRN	SALERNERSTR. 24	BARTGAISHOF - EINRICHTUNG FÜR PSYCHISCH KRANKE	Unverfüg. Verm.-Gebäude Sanitätsbetr.u.Bez.Gem 3%	N	-
2832 VAHRN	SALERNERSTR. 24	BARTGAISHOF - EINRICHTUNG FÜR PSYCHISCH KRANKE	Unverfüg. Verm.-Gebäude Sanitätsbetr.u.Bez.Gem 3%	N	-
2833 VAHRN	SALERNERSTR. 24	BARTGAISHOF - EINRICHTUNG FÜR PSYCHISCH KRANKE	Unverfüg. Verm.-Gebäude Sanitätsbetr.u.Bez.Gem 3%	N	-
2834 VAHRN	BRENNERSTRASSE 17	EX SADER-KASERNE - TREIBSTOFFLAGER	Verfüg.Vermögen-Grundstücke 0%	N	-
2835 VAHRN	VAHRN	PARKPLATZ	Verfüg.Vermögen-Grundstücke 0%	N	-
2836 VAHRN	VAHRN-KREUZUNG AICHA	WALD	Verfüg.Vermögen-Grundstücke 0%	N	-
2837 VAHRN	VAHRN	BUNKER - WEIDE	Verfüg.Vermögen-Grundstücke 0%	N	-
2838 VAHRN	VAHRN	BUNKER - WEIDE	Verfüg.Vermögen-Grundstücke 0%	N	-
2839 VAHRN	VAHRN	BUNKER - WEIDE	Verfüg.Vermögen-Grundstücke 0%	N	-
2840 VAHRN	VAHRN	BUNKER - WEIDE	Verfüg.Vermögen-Grundstücke 0%	N	-
2841 VAHRN	VAHRN	BUNKER - WEIDE	Verfüg.Vermögen-Grundstücke 0%	N	-
2842 VAHRN	VAHRN	KASERNE - PULVERLAGER	Verfüg.Vermögen-Gebäude 2%	N	-
2843 VAHRN	VAHRN	KASERNE - PULVERLAGER	Verfüg.Vermögen-Grundstücke 0%	N	-
2844 VAHRN	VAHRN	KASERNE - PULVERLAGER	Verfüg.Vermögen-Grundstücke 0%	N	-
2845 VAHRN	VAHRN	KASERNE - PULVERLAGER	Verfüg.Vermögen-Grundstücke 0%	N	-
2846 VAHRN	VAHRN	FLAGGERSCHARTENHÜTTE	Unverfüg.Vermögen-Gebäude mit anderen Bestimm. 2%	S/J	2.210,00
2847 VAHRN	VAHRN	FLAGGERSCHARTENHÜTTE	Unverfüg.Vermögen-Gebäude mit anderen Bestimm. 2%	N	-
2848 FELDTHURNS	DORF 1	SCHLOß VELTHURNS	Öffentliches Gut - Denkmäler - Gebäude 0%	N	-
2849 FELDTHURNS	DORF 1	SCHLOß VELTHURNS	Öffentliches Gut - Denkmäler - Gebäude 0%	N	-
2850 FELDTHURNS	DORF 1	SCHLOß VELTHURNS	Öffentliches Gut - Denkmäler - Gebäude 0%	N	-
2851 FELDTHURNS	DORF 1	SCHLOß VELTHURNS	Öffentliches Gut - Denkmäler - Grundstücke 0%	N	-
2852 FELDTHURNS	DORF 1	SCHLOß VELTHURNS	Öffentliches Gut - Denkmäler - Grundstücke 0%	N	-
2853 FELDTHURNS	SIMON RIEDER PLATZ 2	ARCHEOPARK FELDTHURNS	Öffentliches Gut - Denkmäler - Grundstücke 0%	N	-

VERWALTUNGSGEMEINDE	ADRESSE	BESCHREIBUNG	RECHTLICHE BESTIMMUNG	EINKOMMEN SI/Ja- NO/NEIN	JÄHRLICHE AKTIVE MIETE ZUM 31.12.2016
2854 NIEDERDORF		ACKER (EX E.N.T.V. PAG. 69)	Verfügb.Vermögen-Grundstücke 0%	S/J	230,00
2855 NIEDERDORF		ACKER (EX E.N.T.V. PAG. 69)	Verfügb.Vermögen-Grundstücke 0%	N	-
2856 NIEDERDORF		ACKER (EX E.N.T.V. PAG. 69)	Verfügb.Vermögen-Grundstücke 0%	S/J	190,00
2857 NIEDERDORF		ACKER (EX E.N.T.V. PAG. 69)	Verfügb.Vermögen-Grundstücke 0%	N	-
2858 NIEDERDORF		EHEMALIGE LIEGENSCHAFTEN EISENBAHN	Verfügb.Vermögen-Grundstücke 0%	N	-
2859 NIEDERDORF		EHEMALIGE LIEGENSCHAFTEN EISENBAHN	Verfügb.Vermögen-Grundstücke 0%	N	-
2860 NIEDERDORF		EHEMALIGE LIEGENSCHAFTEN EISENBAHN	Verfügb.Vermögen-Grundstücke 0%	N	-
2861 NIEDERDORF		EHEMALIGE LIEGENSCHAFTEN EISENBAHN	Verfügb.Vermögen-Grundstücke 0%	N	-
2862 NIEDERDORF		EHEMALIGE LIEGENSCHAFTEN EISENBAHN	Verfügb.Vermögen-Grundstücke 0%	N	-
2863 NIEDERDORF		EHEMALIGE LIEGENSCHAFTEN EISENBAHN	Verfügb.Vermögen-Grundstücke 0%	N	-
2864 NIEDERDORF		EHEMALIGE LIEGENSCHAFTEN EISENBAHN	Verfügb.Vermögen-Grundstücke 0%	N	-
2865 NIEDERDORF		EHEMALIGE LIEGENSCHAFTEN EISENBAHN	Verfügb.Vermögen-Grundstücke 0%	N	-
2866 NIEDERDORF		EHEMALIGE LIEGENSCHAFTEN EISENBAHN	Verfügb.Vermögen-Grundstücke 0%	N	-
2867 NIEDERDORF		EHEMALIGE LIEGENSCHAFTEN EISENBAHN	Verfügb.Vermögen-Grundstücke 0%	N	-
2868 NIEDERDORF		EHEMALIGE LIEGENSCHAFTEN EISENBAHN	Verfügb.Vermögen-Grundstücke 0%	N	-
2869 VILLANDERS	ROTHLAHN	S.ANNA KIRCHE VILLANDERS	Öffentliches Gut - Denkmäler - Gebäude 0%	N	-
2870 VILLANDERS	ST. STEFAN	"ARCHAEOLOGISCHE ZONE ""PLUNACKER""	Unverfügb.Vermögen-Grundstücke mit and.Bestimm. 0%	N	-
2871 VILLANDERS		STRASSENRELIKTE	Verfügb.Vermögen-Grundstücke 0%	N	-
2872 STERZING		SÄGEWERK UND HOFRAUM (EX E.N.T.V. SEITE 133)	Verfügb.Vermögen-Gebäude 2%	N	-
2873 STERZING		BAU DER UMSETZERSTATION FUER DAS FUNKNETZ	Unverfügb.Vermögen-Empfangs-Sendenanl. 5%	N	-
2874 STERZING	FRAKTION TSCHÖFS	STRASSE	Verfügb.Vermögen-Grundstücke 0%	N	-
2875 STERZING	FRAKTION TSCHÖFS	STRASSE	Verfügb.Vermögen-Grundstücke 0%	N	-
2876 STERZING	FRAKTION TSCHÖFS	STRASSE	Verfügb.Vermögen-Grundstücke 0%	N	-
2877 STERZING	FRAKTION TSCHÖFS	STRASSE	Verfügb.Vermögen-Grundstücke 0%	N	-
2878 STERZING	FRAKTION TSCHÖFS	STRASSE	Verfügb.Vermögen-Grundstücke 0%	N	-
2879 STERZING	FRAKTION TSCHÖFS	STRASSE	Verfügb.Vermögen-Grundstücke 0%	N	-
2880 STERZING	FRAKTION STECKHOLZ	BUNKER	Verfügb.Vermögen-Grundstücke 0%	N	-
2881 STERZING	FRAKTION STECKHOLZ	BUNKER	Verfügb.Vermögen-Grundstücke 0%	N	-
2882 STERZING	FRAKTION STECKHOLZ	BUNKER	Verfügb.Vermögen-Grundstücke 0%	N	-
2883 STERZING	FRAKTION STECKHOLZ	BUNKER	Verfügb.Vermögen-Grundstücke 0%	N	-
2884 STERZING	FRAKTION STECKHOLZ	BUNKER	Verfügb.Vermögen-Grundstücke 0%	N	-
2885 STERZING	FRAKTION TSCHÖFS	STRASSENKÖRPER BRENNERAUTOBAHN	Verfügb.Vermögen-Grundstücke 0%	N	-
2886 STERZING	FRAKTION STECKHOLZ	WIESE	Verfügb.Vermögen-Grundstücke 0%	N	-
2887 STERZING		EHEM. STAATSIMMOBILIEN	Verfügb.Vermögen-Grundstücke 0%	N	-
2888 STERZING		EHEM. STAATSIMMOBILIEN	Verfügb.Vermögen-Grundstücke 0%	N	-
2889 STERZING	FRAKTION RIED	ALTE STAATSSTRASSE ZUM BRENNER	Verfügb.Vermögen-Grundstücke 0%	N	-
2890 STERZING		BUNKER	Verfügb.Vermögen-Grundstücke 0%	N	-
2891 STERZING		"PRODUKTIVZONE STERZING-RATSCHINGS ""UNTERACKERN""	Verfügb.Vermögen-Gewerbegebiete 0%	N	-
2892 STERZING		"PRODUKTIVZONE STERZING-RATSCHINGS ""UNTERACKERN""	Verfügb.Vermögen-Gewerbegebiete 0%	N	-
2893 STERZING		GRUND (SDEM. GRUND)	Verfügb.Vermögen-Grundstücke 0%	N	-
2894 STERZING		GRUND (SDEM. GRUND)	Verfügb.Vermögen-Grundstücke 0%	N	-
2895 STERZING		GRUND (SDEM. GRUND)	Verfügb.Vermögen-Grundstücke 0%	N	-
2896 STERZING		GRUND (SDEM. GRUND)	Verfügb.Vermögen-Grundstücke 0%	N	-
2897 STERZING		GRUND (SDEM. GRUND)	Verfügb.Vermögen-Grundstücke 0%	N	-
2898 STERZING		GRUND (SDEM. GRUND)	Verfügb.Vermögen-Grundstücke 0%	N	-
2899 STERZING		GRUND (ENTDEM. GRUND)	Verfügb.Vermögen-Grundstücke 0%	N	-
2900 STERZING		GRUND (ENTDEM. GRUND)	Verfügb.Vermögen-Grundstücke 0%	N	-
2901 STERZING		BUNKER UNTERIRDISCH	Verfügb.Vermögen-Grundstücke 0%	N	-
2902 STERZING		BUNKER UNTERIRDISCH	Verfügb.Vermögen-Grundstücke 0%	N	-
2903 STERZING		LANDEPLATZ HUBSCHRAUBER	Unverfügb. Vermögen-Bauhöfe,Lager,Laboratorien 2%	N	-
2904 STERZING		LANDEPLATZ HUBSCHRAUBER	Unverfügb. Vermögen-Bauhöfe,Lager,Laboratorien 2%	S/J	2.940,57

VERWALTUNGSGEMEINDE	ADRESSE	BESCHREIBUNG	RECHTLICHE BESTIMMUNG	EINKOMMEN SI/Ja- NO/NEIN	JÄHRLICHE AKTIVE MIETE ZUM 31.12.2016
2905 STERZING		LANDEPLATZ HUBSCHRAUBER	Unverfüg. Vermögen-Bauhöfe,Lager,Laboratorien 2%	N	-
2906 STERZING	ST.MARGARETHENSTRASSE 10c	DREIFACHTURNHALLE STERZING	Unverfüg.Vermögen-Sportanlagen 2%	N	-
2907 STERZING	ST. MARGARETHENSTR. 6	KONDOMINIUM PALAZZO DELLA VEDOVA	Unverfüg.Vermögen-Bürogebäude 2%	N	-
2908 STERZING	ST.MARGARETHENSTRASSE 5	OBERSCHULZENTRUM-EX KAPUZINERKLOSTER	Unverfüg.Vermögen-Schulen 2%	N	-
2909 STERZING	ST.MARGARETHENSTRASSE 5	OBERSCHULZENTRUM-EX KAPUZINERKLOSTER	Unverfüg.Vermögen-Grundstücke mit and.Bestimm. 0%	N	-
2910 STERZING	BAHNHOFSTRASSE, 2	FORSTINSPEKTORAT	Unverfüg.Vermögen-Bürogebäude 2%	N	-
2911 STERZING	BAHNHOFSTRASSE, 2	FORSTINSPEKTORAT	Unverfüg.Vermögen-Bürogebäude 2%	N	-
2912 STERZING		GRÜNDE (ENTDEM. GRÜNDE)	Verfüg.Vermögen-Grundstücke 0%	N	-
2913 STERZING		GRÜNDE (ENTDEM. GRÜNDE)	Verfüg.Vermögen-Grundstücke 0%	N	-
2914 STERZING	ST.MARGARETHENSTRASSE 24	KRANKENHAUS F.DIE GRUNDVERSORGUNG STERZING	Unverfüg. Verm.-Gebäude Sanitätsbetr.u.Bez.Gem 3%	S/J	400,00
2915 STERZING	ST.MARGARETHENSTRASSE 24	KRANKENHAUS F.DIE GRUNDVERSORGUNG STERZING	Unverfüg.Verm.-Grundstücke Sanitätsb./Soz.Die.0%	N	-
2916 STERZING	ALEXANDER-LANGER-PLATZ IN DER L ITAL.	SCHULZENTRUM ST.MARGARETHEN	Unverfüg.Vermögen-Schulen 2%	N	-
2917 STERZING	ALEXANDER-LANGER-PLATZ IN DER L ITAL.	SCHULZENTRUM ST.MARGARETHEN	Unverfüg.Vermögen-Schulen 2%	N	-
2918 STERZING	ALEXANDER-LANGER-PLATZ IN DER L ITAL.	SCHULZENTRUM ST.MARGARETHEN	Unverfüg.Vermögen-Schulen 2%	N	-
2919 STERZING	ST.MARGARETHENSTR., 10	OBERSCHULZENTRUM STERZING	Unverfüg.Vermögen-Schulen 2%	S/J	5.019,57
2920 STERZING	ST.MARGARETHENSTR., 10	OBERSCHULZENTRUM STERZING	Unverfüg.Vermögen-Schulen 2%	N	-
2921 STERZING	BAHNHOFSTRASSE, 10	BZGM WIPPTAL - BEHINDERTENZENTRUM FUGGER	Unverfüg. Verm.-Gebäude Sanitätsbetr.u.Bez.Gem 3%	N	-
2922 STERZING		STRASSENRELIKTE	Verfüg.Vermögen-Grundstücke 0%	N	-
2923	EISBRUGGJOCH		Verfüg.Vermögen-Gebäude 2%	S/J	11.000,00
2924	SIMON RIEDER PLATZ 2		Archeol.Ausgrab. v. kult.,gesch. u. künstl.Wert 0%	N	-
2925	SIMON RIEDER PLATZ 2		Archeol.Ausgrab. v. kult.,gesch. u. künstl.Wert 0%	N	-
2926			Öffentliches Gut - Denkmäler - Grundstücke 0%	N	-
2927	RUE DE PASCAL 45-47	AUSSENAMT BRÜSSEL	Unverfüg.Vermögen-Bürogebäude 2%	N	-
2928			Verfüg.Vermögen-Gebäude 2%	N	-
					1.260.580,04

COMUNE	INDIRIZZO	DESCRIZIONE	DESTINAZIONE GIURIDICA	REDDITO SI/Ja- NO/NEIN	IMPORTO LOCAZIONE ATTIVA ANNUA AL 31.12.2016
1	ANDRIANO	LAGO	Patrimonio indis.-terreni con altre dest. 0%	N	-
2	APPIANO SULLA STRADA	EDIFICIO (EX E.N.T.V. PAG. 132)	Patrimonio disp.-edifici 2%	N	-
3	APPIANO SULLA STRADA	STAZIONE RADIORIPETITRICE FAEDO-APPIANO	Patrimonio indisp.-cantieri,magazz.,laboratori 2%	N	-
4	APPIANO SULLA STRADA	ZONA ARCHEOLOGICA "GLOCKLEITEN"	Siti archeologici di valore cult., stor., art. 0%	N	-
5	APPIANO SULLA STRADA VIA PLATZER 29	DISTRETTO SOCIO-SANITARIO OLTRADIGE - APPIANO	Patrimonio indis.-Azienda san.,Comunità compr. 3%	N	-
6	APPIANO SULLA STRADA VIA PLATZER 29	DISTRETTO SOCIO-SANITARIO OLTRADIGE - APPIANO	Patrimonio indis.-Azienda san.,Comunità compr. 3%	N	-
7	APPIANO SULLA STRADA	EX FERROVIA BOLZANO-CALDARO C.STAZIONE E CASA ALL.	Patrimonio disp.-edifici 2%	N	-
8	APPIANO SULLA STRADA	EX STAZIONE FERROVIARIA	Demanio pubbl.-ramo ferrovie-edifici 2%	N	-
9	APPIANO SULLA STRADA	EX FERROVIA BOLZANO-CALDARO C.STAZIONE E CASA ALL.	Patrimonio disp.-terreni 0%	N	-
10	APPIANO SULLA STRADA	EX FERROVIA BOLZANO-CALDARO C.STAZIONE E CASA ALL.	Patrimonio disp.-terreni 0%	S/J	270,00
11	APPIANO SULLA STRADA	EX FERROVIA BOLZANO-CALDARO C.STAZIONE E CASA ALL.	Patrimonio disp.-terreni 0%	N	-
12	APPIANO SULLA STRADA	EX FERROVIA BOLZANO-CALDARO C.STAZIONE E CASA ALL.	Patrimonio disp.-terreni 0%	N	-
13	APPIANO SULLA STRADA	EX FERROVIA BOLZANO-CALDARO C.STAZIONE E CASA ALL.	Patrimonio disp.-terreni 0%	N	-
14	APPIANO SULLA STRADA FRANGARTO	FORTINO / BOSCO / STRADA DI CAMPAGNA	Patrimonio disp.-terreni 0%	N	-
15	APPIANO SULLA STRADA FRANGARTO	FORTINO / BOSCO / STRADA DI CAMPAGNA	Patrimonio disp.-terreni 0%	N	-
16	APPIANO SULLA STRADA FRANGARTO	FORTINO / BOSCO / STRADA DI CAMPAGNA	Patrimonio disp.-terreni 0%	N	-
17	APPIANO SULLA STRADA FRANGARTO	FORTINO / BOSCO / STRADA DI CAMPAGNA	Patrimonio disp.-terreni 0%	N	-
18	APPIANO SULLA STRADA FRANGARTO	FORTINO / BOSCO / STRADA DI CAMPAGNA	Patrimonio disp.-terreni 0%	N	-
19	APPIANO SULLA STRADA	BOSCAGLIA	Patrimonio disp.-terreni 0%	N	-
20	APPIANO SULLA STRADA CASTELLO WARTH-S.PAOLO	FORTINO / VIGNETO / PIAZZALE / STRADINA	Patrimonio disp.-terreni 0%	N	-
21	APPIANO SULLA STRADA	CORPO STRADALE	Patrimonio disp.-terreni 0%	N	-
22	APPIANO SULLA STRADA	FORTINO / CHALET / SCARPATA	Patrimonio disp.-terreni 0%	N	-
23	APPIANO SULLA STRADA PERDONIGO	FONDO ANTESTANTE GALLERIA/BOSCO	Patrimonio disp.-terreni 0%	N	-
24	APPIANO SULLA STRADA PERDONIGO	FONDO ANTESTANTE GALLERIA/BOSCO	Patrimonio disp.-terreni 0%	N	-
25	APPIANO SULLA STRADA PERDONIGO	FONDO ANTESTANTE GALLERIA/BOSCO	Patrimonio disp.-terreni 0%	N	-
26	APPIANO SULLA STRADA PERDONIGO	FONDO ANTESTANTE GALLERIA/BOSCO	Patrimonio disp.-terreni 0%	N	-
27	APPIANO SULLA STRADA	FORTINO / BOSCO / IMPRODUTTIVO	Patrimonio disp.-terreni 0%	N	-
28	APPIANO SULLA STRADA VIA S.ANNA	SERBATOIO	Patrimonio disp.-terreni 0%	N	-
29	APPIANO SULLA STRADA VIA S.ANNA	SERBATOIO	Patrimonio disp.-terreni 0%	N	-
30	APPIANO SULLA STRADA VIA BOLZANO	CASERMA MERCANTI	Patrimonio disp.-edifici 2%	N	-
31	APPIANO SULLA STRADA	TERRENO PER EDILIZIA AGEVOLATA	Patrimonio disp.-edifici 2%	N	-
32	APPIANO SULLA STRADA	TERRENO PER EDILIZIA AGEVOLATA	Patrimonio disp.-terreni 0%	N	-
33	BADIA BOSCDAPLAN, 105	CONDOMINIO CENTER RAETIA	Patrimonio indis.-edifici adibiti ad uff. 2%	N	-
34	BADIA	RELITTI STRADALI	Patrimonio disp.-terreni 0%	N	-
35	BADIA	RELITTI STRADALI	Patrimonio disp.-terreni 0%	N	-
36	BADIA	RELITTI STRADALI	Patrimonio disp.-terreni 0%	N	-
37	BADIA VIA NINZ, 13	ITC E LICEO LINGUISTICO E PALESTRA	Patrimonio Indisp.-scuole 2%	N	-
38	BADIA VIA NINZ, 13	ITC E LICEO LINGUISTICO E PALESTRA	Patrimonio indis.-impianti sportivi 2%	N	-
39	BADIA STRADA COLZ, 24	PARTE EX STRADA VAL BADIA	Patrimonio disp.-terreni 0%	N	-
40	BADIA STRADA COLZ, 24	PARTE EX STRADA VAL BADIA	Patrimonio disp.-terreni 0%	N	-
41	BADIA STRADA ANVI	RELITTI STRADALI	Patrimonio disp.-terreni 0%	N	-
42	BADIA STRADA ANVI	RELITTI STRADALI	Patrimonio disp.-terreni 0%	N	-
43	BADIA STRADA ANVI	RELITTI STRADALI	Patrimonio disp.-terreni 0%	N	-
44	BADIA STRADA ANVI	RELITTI STRADALI	Patrimonio disp.-terreni 0%	N	-
45	BADIA STRADA ANVI	RELITTI STRADALI	Patrimonio disp.-terreni 0%	N	-
46	BADIA STRADA ANVI	RELITTI STRADALI	Patrimonio disp.-terreni 0%	N	-
47	BADIA	RELITTI STRADALI BADIA	Patrimonio disp.-terreni 0%	N	-
48	BARBIANO RITTNERHORN	TRALICCIO E CABINA PER LA RETE RADIOFONICA PROV.	Patrimonio indis.-stazioni ricetrasmittenti 2%	N	-
49	BARBIANO	RELITTI STRADALI	Patrimonio disp.-terreni 0%	N	-
50	BARBIANO	CABINA DI TRASFORMAZIONE PER LA PROTEZIONE CIVILE	Patrimonio indis.-stazioni ricetrasmittenti 2%	N	-
51	BARBIANO S. GERTRUDE 57	EX LINEA FERROVIARIA CARDANO-PONTE GARDENA	Patrimonio indis.-cantieri,magazz.,laboratori 2%	N	-

COMUNE	INDIRIZZO	DESCRIZIONE	DESTINAZIONE GIURIDICA	REDDITO SI/Ja- NO/NEIN	IMPORTO LOCAZIONE ATTIVA ANNUA AL 31.12.2016
52 BARBIANO	S. GERTRUDE 57	EX LINEA FERROVIARIA CARDANO-PONTE GARDENA	Patrimonio indisp.-edifici con altre dest. 2%	N	-
53 BARBIANO	S. GERTRUDE 57	EX LINEA FERROVIARIA CARDANO-PONTE GARDENA	Patrimonio indisp.-terreni con altre dest. 0%	N	-
54 BOLZANO	VIA BOTTAI, 1	MUSEO PROV.DI SCIENZE NATURALI	Demanio pubbl.-ramo artistico-edifici 0%	N	-
55 BOLZANO	PIAZZA SILVIUS MAGNAGO, 1	PALAZZO PROVINCIALE 1 (PALAZZO WIDMANN)	Patrimonio indisp.-edifici adibiti ad uff. 2%	N	-
56 BOLZANO	PIAZZA SILVIUS MAGNAGO, 1	PALAZZO PROVINCIALE III-VEDI 1/4/6	Patrimonio indisp.-edifici adibiti ad uff. 2%	N	-
57 BOLZANO	PIAZZA SILVIUS MAGNAGO, 1	PALAZZO PROVINCIALE 1 (PALAZZO WIDMANN)	Patrimonio indisp.-edifici adibiti ad uff. 2%	N	-
58 BOLZANO	PIAZZA SILVIUS MAGNAGO, 1	PALAZZO PROVINCIALE 1 (PALAZZO WIDMANN)	Patrimonio indisp.-edifici adibiti ad uff. 2%	N	-
59 BOLZANO	PIAZZA SILVIUS MAGNAGO, 1	PALAZZO PROVINCIALE 1 (PALAZZO WIDMANN)	Patrimonio indisp.-terreni con altre dest. 0%	N	-
60 BOLZANO	PIAZZA SILVIUS MAGNAGO, 1	PALAZZO PROVINCIALE 1 (PALAZZO WIDMANN)	Patrimonio indisp.-terreni con altre dest. 0%	N	-
61 BOLZANO	PIAZZA PARROCCHIA, 11	CASA MAX VALIER	Demanio pubbl.-ramo artistico-edifici 0%	N	-
62 BOLZANO	VIA GILM	FONDAZIONE TEATRO COMUNALE E AUDITORIUM	Patrimonio indisp.-musei, biblioteche teatri 2%	N	-
63 BOLZANO	VIA GILM	FONDAZIONE TEATRO COMUNALE E AUDITORIUM	Patrimonio indisp.-musei, biblioteche teatri 2%	N	-
64 BOLZANO	PIAZZA DOMENICANI, 3	UNIVERSITA'	Patrimonio indisp.-edifici adibiti ad uff. 2%	N	-
65 BOLZANO	PIAZZA SIENA, 1	MUSEION - MUSEO PER L'ARTE MODERNA	Patrimonio indisp.-musei, biblioteche teatri 2%	N	-
66 BOLZANO	PIAZZA SIENA, 1	MUSEION - MUSEO PER L'ARTE MODERNA	Patrimonio indisp.-musei, biblioteche teatri 2%	N	-
67 BOLZANO	VIA DANTE, 3	UFFICI PROVINCIA - RIPARTIZIONE FORMAZIONE PROF.LE TEDESCA	Patrimonio indisp.-edifici adibiti ad uff. 2%	N	-
68 BOLZANO	PIAZZA SILVIUS MAGNAGO 4	PALAZZO PROVINCIALE III-VEDI 1/4/6	Patrimonio indisp.-edifici adibiti ad uff. 2%	N	-
69 BOLZANO	PIAZZA UNIVERSITA', 1	UNIVERSITA' DI BOLZANO	Patrimonio Indisp.-scuole 2%	N	-
70 BOLZANO	PIAZZA UNIVERSITA', 1	UNIVERSITA' DI BOLZANO	Patrimonio Indisp.-scuole 2%	S/J	30.790,56
71 BOLZANO		MUSEO DELLE SCIENZE NATURALI - EDIFICIO AGGIUNTIVO	Patrimonio indisp.-musei, biblioteche teatri 2%	N	-
72 BOLZANO		MUSEO DELLE SCIENZE NATURALI - EDIFICIO AGGIUNTIVO	Patrimonio indisp.-musei, biblioteche teatri 2%	N	-
73 BOLZANO		MUSEO DELLE SCIENZE NATURALI - EDIFICIO AGGIUNTIVO	Patrimonio indisp.-musei, biblioteche teatri 2%	N	-
74 BOLZANO	PIAZZA UNIVERSITA', 5	UNIVERSITA' - EX PALAZZO "K"	Patrimonio Indisp.-scuole 2%	N	-
75 BOLZANO	PIAZZA UNIVERSITA', 5	UNIVERSITA' - EX PALAZZO "K"	Patrimonio indisp.-edifici adibiti ad uff. 2%	N	-
76 BOLZANO	VIA ANDREAS HOFER 18	PALAZZO PROVINCIALE 7	Patrimonio indisp.-edifici adibiti ad uff. 2%	S/J	21.560,16
77 BOLZANO	VIA ANDREAS HOFER 18	PALAZZO PROVINCIALE 7	Patrimonio indisp.-edifici adibiti ad uff. 2%	N	-
78 BOLZANO	VIA ANDREAS HOFER 18	PALAZZO PROVINCIALE 7	Patrimonio indisp.-edifici adibiti ad uff. 2%	N	-
79 BOLZANO	VIA CAPPUCCINI 18 - VIA MARCONI	CONDOMINIO GELF	Patrimonio indisp.-edifici adibiti ad uff. 2%	N	-
80 BOLZANO	VIA CAPPUCCINI 18 - VIA MARCONI	CONDOMINIO GELF	Patrimonio indisp.-edifici adibiti ad uff. 2%	N	-
81 BOLZANO	VIA CAPPUCCINI 18 - VIA MARCONI	CONDOMINIO GELF	Patrimonio indisp.-edifici adibiti ad uff. 2%	N	-
82 BOLZANO	VICOLO WOLKENSTEIN	SCUOLA PROF.PROV.P.PROF.SOCIALI "H.ARENDT"	Patrimonio Indisp.-scuole 2%	N	-
83 BOLZANO	VICOLO WOLKENSTEIN	SCUOLA PROF.PROV.P.PROF.SOCIALI "H.ARENDT"	Patrimonio Indisp.-scuole 2%	N	-
84 BOLZANO	VICOLO WOLKENSTEIN	SCUOLA PROF.PROV.P.PROF.SOCIALI "H.ARENDT"	Patrimonio Indisp.-scuole 2%	N	-
85 BOLZANO	VICOLO WOLKENSTEIN	SCUOLA PROF.PROV.P.PROF.SOCIALI "H.ARENDT"	Patrimonio Indisp.-scuole 2%	N	-
86 BOLZANO	P.ZZA DOMENICANI, 19	CONSERVATORIO "CLAUDIO MONTEVERDI"	Patrimonio Indisp.-scuole 2%	N	-
87 BOLZANO	VIA BOTTAI, 29	INTENDENZA SCOLASTICA LADINA	Patrimonio indisp.-edifici adibiti ad uff. 2%	N	-
88 BOLZANO	PIAZZA VERDI 14	CASA DELLO SPORT-EX HOTEL VAJOLET	Patrimonio indisp.-edifici adibiti ad uff. 2%	N	-
89 BOLZANO	VIA MUSEO , 43	MUSEO ARCHEOLOGICO PROVINCIALE	Patrimonio indisp.-musei, biblioteche teatri 2%	N	-
90 BOLZANO	PIAZZA SILVIUS MAGNAGO, 3	PALAZZO PROVINCIALE 3/B	Patrimonio indisp.-edifici adibiti ad uff. 2%	S/J	41.420,76
91 BOLZANO	VIA CONCIAPELLI, 69	UFFICI PROVINCIALI - EX CASA "BLU"	Patrimonio indisp.-edifici adibiti ad uff. 2%	N	-
92 BOLZANO	PIAZZA DOMENICANI	CHIESA DOMENICANI	Demanio pubbl.-ramo artistico-edifici 0%	N	-
93 BOLZANO	PIAZZA SILVIUS MAGNAGO, 6	PALAZZO DEL CONSIGLIO PROVINCIALE	Patrimonio indisp.-edifici adibiti ad uff. 2%	N	-
94 BOLZANO	PIAZZA SILVIUS MAGNAGO, 6	PALAZZO DEL CONSIGLIO PROVINCIALE	Patrimonio indisp.-edifici adibiti ad uff. 2%	N	-
95 BOLZANO	PIAZZA SILVIUS MAGNAGO, 6	PALAZZO DEL CONSIGLIO PROVINCIALE	Patrimonio indisp.-edifici adibiti ad uff. 2%	N	-
96 BOLZANO	PIAZZA SILVIUS MAGNAGO, 4	PALAZZO PROVINCIALE 3 - VEDI 1/1/12	Patrimonio indisp.-edifici adibiti ad uff. 2%	N	-
97 BOLZANO	VIA S. GELTRUDE, 3	CENTRO FORMAZIONE PROF.LE ITAL. "L.EINAUDI"	Patrimonio Indisp.-scuole 2%	S/J	7.200,00
98 BOLZANO		ZONA PRODUTTIVA ALUMINIA 2	Patrimonio disp.-zone produttive 0%	N	-
99 BOLZANO	PIAZZA ANGELA NIKOLETTI , 1	SCUOLA PROF.LE LEVINAS, CONVITTO E POSTI MACCHINA	Patrimonio Indisp.-scuole 2%	N	-
100 BOLZANO	PIAZZA ANGELA NIKOLETTI , 1	SCUOLA PROF.LE LEVINAS, CONVITTO E POSTI MACCHINA	Patrimonio Indisp.-scuole 2%	N	-
101 BOLZANO	PIAZZA ANGELA NIKOLETTI , 1	SCUOLA PROF.LE LEVINAS, CONVITTO E POSTI MACCHINA	Patrimonio Indisp.-scuole 2%	N	-
102 BOLZANO	PIAZZA ANGELA NIKOLETTI , 1	SCUOLA PROF.LE LEVINAS, CONVITTO E POSTI MACCHINA	Patrimonio Indisp.-scuole 2%	N	-

COMUNE	INDIRIZZO	DESCRIZIONE	DESTINAZIONE GIURIDICA	REDDITO SI/Ja- NO/NEIN	IMPORTO LOCAZIONE ATTIVA ANNUA AL 31.12.2016
103 BOLZANO	PIAZZA ANGELA NIKOLETTI , 1	SCUOLA PROF.LE LEVINAS, CONVITTO E POSTI MACCHINA	Patrimonio Indisp.-scuole 2%	N	-
104 BOLZANO	PIAZZA ANGELA NIKOLETTI , 1	SCUOLA PROF.LE LEVINAS, CONVITTO E POSTI MACCHINA	Patrimonio Indisp.-scuole 2%	S/J	16.212,00
105 BOLZANO	PIAZZA ANGELA NIKOLETTI , 1	SCUOLA PROF.LE LEVINAS, CONVITTO E POSTI MACCHINA	Patrimonio Indisp.-scuole 2%	N	-
106 BOLZANO		TERRENI - EX REGIONE	Patrimonio disp.-terreni 0%	N	-
107 BOLZANO		TERRENI - EX REGIONE	Patrimonio disp.-terreni 0%	N	-
108 BOLZANO	VIA MARCO POLO	STAZIONE FERROVIARIA - FIERA	Patrimonio indisp.-cantieri,magazz.,laboratori 2%	N	-
109 BOLZANO	VIA MARCO POLO - ZONA INDUSTRIALE	FIERA DI BOLZANO	Patrimonio indisp.-cantieri,magazz.,laboratori 2%	N	-
110 BOLZANO	VIA GALILEI , 5	IMMOBILE DE MARCH	Patrimonio Indisp.-scuole 2%	N	-
111 BOLZANO	VIA RENON 4	EX POSTE - ALLA STAZIONE - PAL.PROV. 11	Patrimonio indisp.-edifici adibiti ad uff. 2%	N	-
112 BOLZANO	VIA RENON, 33	CONDOMINIO RINGLER	Patrimonio indisp.-edifici adibiti ad uff. 2%	S/J	1.152,00
113 BOLZANO	VIA DODICIVILLE ANGOLO VIA PASC	CONDOMINIO DODICIVILLE	Patrimonio indisp.-edifici adibiti ad uff. 2%	N	-
114 BOLZANO	CAMPIGLIO 30-30A	COMPLESSO S.ISIDORO AL COLLE - CENTRO DI RIABILITAZIONE	Patrimonio indisp.-Azienda san.,Comunità compr. 3%	N	-
115 BOLZANO	CAMPIGLIO 30-30A	COMPLESSO S.ISIDORO AL COLLE - CENTRO DI RIABILITAZIONE	Patrimonio indisp.-Azienda san.,Comunità compr. 3%	N	-
116 BOLZANO	VIA CAMPIGLIO 30-30A	COMPLESSO S.ISIDORO COLLE - AZIENDA LAIMBURG	Patrimonio indisp.-Azienda san.,Comunità compr. 3%	N	-
117 BOLZANO	VIA CAMPIGLIO 30-30A	COMPLESSO S.ISIDORO COLLE - AZIENDA LAIMBURG	Patrimonio indisp.-Azienda san.,Comunità compr. 3%	N	-
118 BOLZANO	VIA CLAUDIA AUGUSTA	CENTRO DI DEGENZA ROSENBACH	Patrimonio indisp.-edifici con altre dest. 2%	N	-
119 BOLZANO	VIA EINSTEIN	VIA EINSTEIN - AMPLIAMENTO STRADA	Patrimonio indisp.-edifici con altre dest. 2%	N	-
120 BOLZANO	VIA EINSTEIN	VIA EINSTEIN - AMPLIAMENTO STRADA	Patrimonio disp.-zone produttive 0%	N	-
121 BOLZANO	VIA EINSTEIN	VIA EINSTEIN - AMPLIAMENTO STRADA	Patrimonio disp.-zone produttive 0%	N	-
122 BOLZANO	VIA EINSTEIN	VIA EINSTEIN - AMPLIAMENTO STRADA	Patrimonio disp.-zone produttive 0%	N	-
123 BOLZANO	VIA EINSTEIN	VIA EINSTEIN - AMPLIAMENTO STRADA	Patrimonio disp.-zone produttive 0%	N	-
124 BOLZANO	VIA EINSTEIN	VIA EINSTEIN - AMPLIAMENTO STRADA	Patrimonio disp.-terreni 0%	N	-
125 BOLZANO	VIA EINSTEIN	VIA EINSTEIN - AMPLIAMENTO STRADA	Patrimonio disp.-terreni 0%	N	-
126 BOLZANO	VIA EINSTEIN	VIA EINSTEIN - AMPLIAMENTO STRADA	Patrimonio disp.-terreni 0%	N	-
127 BOLZANO	VIA EINSTEIN	VIA EINSTEIN - AMPLIAMENTO STRADA	Patrimonio disp.-zone produttive 0%	N	-
128 BOLZANO	VIA EINSTEIN	VIA EINSTEIN - AMPLIAMENTO STRADA	Patrimonio disp.-terreni 0%	N	-
129 BOLZANO	VIA EINSTEIN	VIA EINSTEIN - AMPLIAMENTO STRADA	Patrimonio disp.-terreni 0%	N	-
130 BOLZANO	VIA EINSTEIN	VIA EINSTEIN - AMPLIAMENTO STRADA	Patrimonio disp.-terreni 0%	N	-
131 BOLZANO	VIA EINSTEIN	VIA EINSTEIN - AMPLIAMENTO STRADA	Patrimonio disp.-terreni 0%	N	-
132 BOLZANO	VIA EINSTEIN	VIA EINSTEIN - AMPLIAMENTO STRADA	Patrimonio disp.-terreni 0%	N	-
133 BOLZANO	VIA EINSTEIN	VIA EINSTEIN - AMPLIAMENTO STRADA	Patrimonio disp.-terreni 0%	N	-
134 BOLZANO	VIA EINSTEIN	VIA EINSTEIN - AMPLIAMENTO STRADA	Patrimonio disp.-terreni 0%	N	-
135 BOLZANO	VIA EINSTEIN	VIA EINSTEIN - AMPLIAMENTO STRADA	Patrimonio disp.-terreni 0%	N	-
136 BOLZANO	VIA EINSTEIN	VIA EINSTEIN - AMPLIAMENTO STRADA	Patrimonio disp.-terreni 0%	N	-
137 BOLZANO	VIA EINSTEIN	VIA EINSTEIN - AMPLIAMENTO STRADA	Patrimonio disp.-terreni 0%	N	-
138 BOLZANO	VIA EINSTEIN	VIA EINSTEIN - AMPLIAMENTO STRADA	Patrimonio disp.-terreni 0%	N	-
139 BOLZANO	VIA EINSTEIN	VIA EINSTEIN - AMPLIAMENTO STRADA	Patrimonio disp.-terreni 0%	N	-
140 BOLZANO	VIA EINSTEIN	VIA EINSTEIN - AMPLIAMENTO STRADA	Patrimonio disp.-terreni 0%	N	-
141 BOLZANO	VIA EINSTEIN	VIA EINSTEIN - AMPLIAMENTO STRADA	Patrimonio disp.-terreni 0%	N	-
142 BOLZANO	PIAZZA ANGELA NIKOLETTI 14	SCUOLA DI ECONOMIA DOMESTICA ASLAGO	Patrimonio Indisp.-scuole 2%	N	-
143 BOLZANO	VIA PERATHONER, 8/B-10	CONDOMINIO TRADE CENTER	Patrimonio indisp.-edifici adibiti ad uff. 2%	N	-
144 BOLZANO	VIA PERATHONER, 8/B-10	CONDOMINIO TRADE CENTER	Patrimonio indisp.-edifici adibiti ad uff. 2%	S/J	1.205,28
145 BOLZANO	VIA EINSTEIN SUD E VIA AEROPORT ZONA PRODUTTIVA "VIA EINSTEIN SUD E VIA AEROPORTO"		Patrimonio disp.-zone produttive 0%	N	-
146 BOLZANO	VIA EINSTEIN SUD E VIA AEROPORT ZONA PRODUTTIVA "VIA EINSTEIN SUD E VIA AEROPORTO"		Patrimonio disp.-zone produttive 0%	N	-
147 BOLZANO	VIA EINSTEIN SUD E VIA AEROPORT ZONA PRODUTTIVA "VIA EINSTEIN SUD E VIA AEROPORTO"		Patrimonio disp.-zone produttive 0%	N	-
148 BOLZANO	VIA EINSTEIN SUD E VIA AEROPORT ZONA PRODUTTIVA "VIA EINSTEIN SUD E VIA AEROPORTO"		Patrimonio disp.-zone produttive 0%	N	-
149 BOLZANO	VIA EINSTEIN SUD E VIA AEROPORT ZONA PRODUTTIVA "VIA EINSTEIN SUD E VIA AEROPORTO"		Patrimonio disp.-zone produttive 0%	N	-
150 BOLZANO	VIA EINSTEIN SUD E VIA AEROPORT ZONA PRODUTTIVA "VIA EINSTEIN SUD E VIA AEROPORTO"		Patrimonio disp.-zone produttive 0%	N	-
151 BOLZANO	VIA EINSTEIN SUD E VIA AEROPORT ZONA PRODUTTIVA "VIA EINSTEIN SUD E VIA AEROPORTO"		Patrimonio disp.-zone produttive 0%	N	-
152 BOLZANO	VIA EINSTEIN SUD E VIA AEROPORT ZONA PRODUTTIVA "VIA EINSTEIN SUD E VIA AEROPORTO"		Patrimonio disp.-zone produttive 0%	N	-
153 BOLZANO	VIA EINSTEIN SUD E VIA AEROPORT ZONA PRODUTTIVA "VIA EINSTEIN SUD E VIA AEROPORTO"		Patrimonio disp.-zone produttive 0%	N	-

COMUNE	INDIRIZZO	DESCRIZIONE	DESTINAZIONE GIURIDICA	REDDITO SI/Ja- NO/NEIN	IMPORTO LOCAZIONE ATTIVA ANNUA AL 31.12.2016
154 BOLZANO	VIA EINSTEIN SUD E VIA AEROPORT	ZONA PRODUTTIVA "VIA EINSTEIN SUD E VIA AEROPORTO"	Patrimonio disp.-zone produttive 0%	N	-
155 BOLZANO	VIA EINSTEIN SUD E VIA AEROPORT	ZONA PRODUTTIVA "VIA EINSTEIN SUD E VIA AEROPORTO"	Patrimonio disp.-zone produttive 0%	N	-
156 BOLZANO	VIA EINSTEIN SUD E VIA AEROPORT	ZONA PRODUTTIVA "VIA EINSTEIN SUD E VIA AEROPORTO"	Patrimonio disp.-terreni 0%	N	-
157 BOLZANO	VIA EINSTEIN SUD E VIA AEROPORT	ZONA PRODUTTIVA "VIA EINSTEIN SUD E VIA AEROPORTO"	Patrimonio disp.-zone produttive 0%	N	-
158 BOLZANO	VIA EINSTEIN SUD E VIA AEROPORT	ZONA PRODUTTIVA "VIA EINSTEIN SUD E VIA AEROPORTO"	Patrimonio disp.-zone produttive 0%	N	-
159 BOLZANO	VIA EINSTEIN SUD E VIA AEROPORT	ZONA PRODUTTIVA "VIA EINSTEIN SUD E VIA AEROPORTO"	Patrimonio disp.-zone produttive 0%	N	-
160 BOLZANO	VIA EINSTEIN SUD E VIA AEROPORT	ZONA PRODUTTIVA "VIA EINSTEIN SUD E VIA AEROPORTO"	Patrimonio disp.-terreni 0%	N	-
161 BOLZANO	VIA EINSTEIN SUD E VIA AEROPORT	ZONA PRODUTTIVA "VIA EINSTEIN SUD E VIA AEROPORTO"	Patrimonio disp.-zone produttive 0%	N	-
162 BOLZANO	PIAZZA SILVIUS MAGNAGO, 10	PALAZZO PROVINCIALE 2	Patrimonio indisp.-edifici adibiti ad uff. 2%	S/J	73.816,09
163 BOLZANO	PIAZZA SILVIUS MAGNAGO, 10	PALAZZO PROVINCIALE 2	Patrimonio indisp.-terreni con altre dest. 0%	N	-
164 BOLZANO	VIA CLAUDIA AUGUSTA	AREA VERDE MIGNONE	Patrimonio indisp.-edifici con altre dest. 2%	N	-
165 BOLZANO	VIA CLAUDIA AUGUSTA	AREA VERDE MIGNONE	Patrimonio indisp.-edifici con altre dest. 2%	N	-
166 BOLZANO	VIA CASTEL FLAVON 15	ASILO ASLAGO	Patrimonio Indisp.-scuole 2%	N	-
167 BOLZANO	VIA RAIFFEISEN 5	PALAZZO PROVINCIALE 5 (RITTNER CENTER)	Patrimonio indisp.-edifici adibiti ad uff. 2%	N	-
168 BOLZANO	BOLZANO SUD	SUPERF.RESIDUA PRESSO BUNKER N.7(ZONA INDUSTRIALE)	Patrimonio disp.-zone produttive 0%	S/J	2.800,00
169 BOLZANO	BOLZANO SUD	MARCIAPIEDE PRESSO BUNKER N. 7 (ZONA INDUSTRIALE)	Patrimonio disp.-zone produttive 0%	N	-
170 BOLZANO	BOLZANO SUD	AREE VICINO FERROVIA (ZONA INDUSTRIALE)	Patrimonio disp.-zone produttive 0%	N	-
171 BOLZANO	BOLZANO SUD	AREE VICINO FERROVIA (ZONA INDUSTRIALE)	Patrimonio disp.-zone produttive 0%	N	-
172 BOLZANO	BOLZANO SUD	AREE VICINO FERROVIA (ZONA INDUSTRIALE)	Patrimonio disp.-zone produttive 0%	N	-
173 BOLZANO	BOLZANO SUD	AREE VICINO FERROVIA (ZONA INDUSTRIALE)	Patrimonio disp.-zone produttive 0%	S/J	246,50
174 BOLZANO	BOLZANO SUD	AREE VICINO FERROVIA (ZONA INDUSTRIALE)	Patrimonio disp.-zone produttive 0%	N	-
175 BOLZANO	BOLZANO SUD	AREE VICINO FERROVIA (ZONA INDUSTRIALE)	Patrimonio disp.-terreni 0%	N	-
176 BOLZANO	BOLZANO SUD	AREE VICINO FERROVIA (ZONA INDUSTRIALE)	Patrimonio disp.-terreni 0%	N	-
177 BOLZANO	BOLZANO SUD	AREE VICINO FERROVIA (ZONA INDUSTRIALE)	Patrimonio disp.-terreni 0%	N	-
178 BOLZANO	BOLZANO SUD	AREE VICINO FERROVIA (ZONA INDUSTRIALE)	Patrimonio disp.-terreni 0%	N	-
179 BOLZANO	BOLZANO SUD	AREE VICINO FERROVIA (ZONA INDUSTRIALE)	Patrimonio disp.-terreni 0%	N	-
180 BOLZANO	BOLZANO SUD	AREE VICINO FERROVIA (ZONA INDUSTRIALE)	Patrimonio disp.-terreni 0%	N	-
181 BOLZANO	BOLZANO SUD	AREE VICINO FERROVIA (ZONA INDUSTRIALE)	Patrimonio disp.-terreni 0%	N	-
182 BOLZANO	BOLZANO SUD	AREE VICINO FERROVIA (ZONA INDUSTRIALE)	Patrimonio disp.-terreni 0%	N	-
183 BOLZANO	BOLZANO SUD	AREE VICINO FERROVIA (ZONA INDUSTRIALE)	Patrimonio disp.-terreni 0%	N	-
184 BOLZANO	BOLZANO SUD	AREE VICINO FERROVIA (ZONA INDUSTRIALE)	Patrimonio disp.-terreni 0%	N	-
185 BOLZANO	VIA RENON, 5/7	NUOVA COSTRUZIONE PALAZZO RIPARTIZIONE PERSONALE	Patrimonio indisp.-edifici adibiti ad uff. 2%	N	-
186 BOLZANO	VIA RENON, 5/7	NUOVA COSTRUZIONE PALAZZO RIPARTIZIONE PERSONALE	Patrimonio indisp.-edifici adibiti ad uff. 2%	N	-
187 BOLZANO	VIA RENON, 5/7	NUOVA COSTRUZIONE PALAZZO RIPARTIZIONE PERSONALE	Patrimonio indisp.-edifici adibiti ad uff. 2%	N	-
188 BOLZANO	VIA BRENNERO, 6	PALAZZO PROVINCIALE 6	Patrimonio indisp.-edifici adibiti ad uff. 2%	S/J	15.447,12
189 BOLZANO		EX ALCOA	Patrimonio disp.-zone produttive 0%	N	-
190 BOLZANO		ZONA PRODUTTIVA	Patrimonio disp.-zone produttive 0%	N	-
191 BOLZANO		ZONA PRODUTTIVA	Patrimonio disp.-zone produttive 0%	N	-
192 BOLZANO		ZONA PRODUTTIVA	Patrimonio disp.-zone produttive 0%	N	-
193 BOLZANO		ZONA PRODUTTIVA	Patrimonio disp.-zone produttive 0%	N	-
194 BOLZANO	VIALE TRENTO, 15	EX GENIO CIVILE - AUTORIMESSA	Patrimonio indisp.-edifici con altre dest. 2%	N	-
195 BOLZANO	VIALE TRENTO, 15	EX GENIO CIVILE - AUTORIMESSA	Patrimonio indisp.-terreni con altre dest. 0%	N	-
196 BOLZANO		ZONA PROD.BOLZANO SUD-EX AREALE ALCOA ITALIA	Patrimonio disp.-zone produttive 0%	N	-
197 BOLZANO		ZONA PROD.BOLZANO SUD-EX AREALE ALCOA ITALIA	Patrimonio disp.-zone produttive 0%	N	-
198 BOLZANO		ZONA PROD.BOLZANO SUD-EX AREALE ALCOA ITALIA	Patrimonio disp.-zone produttive 0%	N	-
199 BOLZANO	VIA MASO DELLA PIEVE	AMPLIAMENTO VIA EINSTEIN (EX OPERA MIL.)	Patrimonio disp.-terreni 0%	N	-
200 BOLZANO	VIA MASO DELLA PIEVE	AMPLIAMENTO VIA EINSTEIN (EX OPERA MIL.)	Patrimonio disp.-terreni 0%	N	-
201 BOLZANO	VIA MASO DELLA PIEVE	AMPLIAMENTO VIA EINSTEIN (EX OPERA MIL.)	Patrimonio disp.-zone produttive 0%	N	-
202 BOLZANO	VIA LUNGO ISARCO SINISTRO	NUOVO INCENERITORE	Patrimonio indisp.-fabbr. industriali 5%	N	-
203 BOLZANO	VIA LUNGO ISARCO SINISTRO	STRADE - VIA LUNGO ISARCO SINISTRO	Patrimonio disp.-terreni 0%	N	-
204 BOLZANO	VIA LUNGO ISARCO SINISTRO	STRADE - VIA LUNGO ISARCO SINISTRO	Patrimonio disp.-terreni 0%	N	-

COMUNE	INDIRIZZO	DESCRIZIONE	DESTINAZIONE GIURIDICA	REDDITO SI/Ja- NO/NEIN	IMPORTO LOCAZIONE ATTIVA ANNUA AL 31.12.2016
205 BOLZANO	VIA LUNGO ISARCO SINISTRO	STRADE - VIA LUNGO ISARCO SINISTRO	Patrimonio disp.-terreni 0%	N	-
206 BOLZANO	VIA LUNGO ISARCO SINISTRO	STRADE - VIA LUNGO ISARCO SINISTRO	Patrimonio disp.-terreni 0%	N	-
207 BOLZANO	VIA LUNGO ISARCO SINISTRO	STRADE - VIA LUNGO ISARCO SINISTRO	Patrimonio disp.-terreni 0%	N	-
208 BOLZANO	BOLZANO SUD	PRATO	Patrimonio disp.-terreni 0%	N	-
209 BOLZANO	BOLZANO SUD	LINEA FANGHI	Patrimonio indisp.-fabbr. industriali 5%	N	-
210 BOLZANO	BOLZANO SUD	LINEA FANGHI	Patrimonio indisp.-fabbr. industriali 5%	N	-
211 BOLZANO	BOLZANO SUD	LINEA FANGHI	Patrimonio indisp.-fabbr. industriali 5%	N	-
212 BOLZANO	BOLZANO SUD	LINEA FANGHI	Patrimonio indisp.-fabbr. industriali 5%	N	-
213 BOLZANO	BOLZANO SUD	LINEA FANGHI	Patrimonio indisp.-fabbr. industriali 5%	N	-
214 BOLZANO	BOLZANO SUD	PRATO (ZONA COMMERCIALE)	Patrimonio disp.-terreni 0%	N	-
215 BOLZANO	BOLZANO SUD	STRADA (ZONA COMMERCIALE)	Patrimonio indisp.-terreni con altre dest. 0%	N	-
216 BOLZANO	BOLZANO SUD	STRADA (ZONA COMMERCIALE)	Patrimonio indisp.-terreni con altre dest. 0%	N	-
217 BOLZANO	BOLZANO SUD	STRADA (ZONA COMMERCIALE)	Patrimonio indisp.-terreni con altre dest. 0%	N	-
218 BOLZANO	BOLZANO SUD	STRADA (ZONA COMMERCIALE)	Patrimonio indisp.-terreni con altre dest. 0%	N	-
219 BOLZANO	BOLZANO SUD	STRADA (ZONA COMMERCIALE)	Patrimonio disp.-terreni 0%	N	-
220 BOLZANO	BOLZANO SUD	STRADA (ZONA COMMERCIALE)	Patrimonio indisp.-terreni con altre dest. 0%	N	-
221 BOLZANO	BOLZANO SUD	STRADA (ZONA COMMERCIALE)	Patrimonio indisp.-terreni con altre dest. 0%	N	-
222 BOLZANO	BOLZANO SUD	STRADA (ZONA COMMERCIALE)	Patrimonio indisp.-terreni con altre dest. 0%	N	-
223 BOLZANO	BOLZANO SUD	STRADA (ZONA COMMERCIALE)	Patrimonio indisp.-terreni con altre dest. 0%	N	-
224 BOLZANO	VIA BRENNERO, 3	CONDOMINIO MINOZZI	Patrimonio indisp.-edifici adibiti ad uff. 2%	N	-
225 BOLZANO	VIA BRENNERO, 6	PALAZZO PROVINCIALE 6	Patrimonio indisp.-edifici adibiti ad uff. 2%	N	-
226 BOLZANO	VIA SIEMENS 6-8	SCUOLA PROF.COMMERCIO+GRAFICA LING.TED. - LOTTO A	Patrimonio Indisp.-scuole 2%	S/J	2.839,68
227 BOLZANO	VIA SIEMENS 6-8	SCUOLA PROF.COMMERCIO+GRAFICA LING.TED. - LOTTO A	Patrimonio Indisp.-scuole 2%	N	-
228 BOLZANO	VIA SIEMENS 6-8	SCUOLA PROF.COMMERCIO+GRAFICA LING.TED. - LOTTO A	Patrimonio Indisp.-scuole 2%	N	-
229 BOLZANO	VIA MACELLO, 49	NOVUM COOPERATIV - GIOVANI ARTIGIANI - OFFICINA	Patrimonio indisp.-strutture san.escl.Az.San. 3%	N	-
230 BOLZANO	VIA MACELLO, 49	NOVUM COOPERATIV - GIOVANI ARTIGIANI - OFFICINA	Patrimonio indisp.-strutture san.escl.Az.San. 3%	N	-
231 BOLZANO	VIA MACELLO, 49	NOVUM COOPERATIV - GIOVANI ARTIGIANI - OFFICINA	Patrimonio indisp.-strutture san.escl.Az.San. 3%	N	-
232 BOLZANO	VIA NICOLODI 14	ASILO ST. GERTRUDE	Patrimonio Indisp.-scuole 2%	N	-
233 BOLZANO	BOLZANO SUD	STRADE PUBBLICHE (ZONA INDUSTRIALE)- BOLZANO SUD	Patrimonio disp.-terreni 0%	N	-
234 BOLZANO	BOLZANO SUD	STRADE PUBBLICHE (ZONA INDUSTRIALE)- BOLZANO SUD	Patrimonio disp.-terreni 0%	N	-
235 BOLZANO	BOLZANO SUD	STRADE PUBBLICHE (ZONA INDUSTRIALE)- BOLZANO SUD	Patrimonio disp.-terreni 0%	N	-
236 BOLZANO	BOLZANO SUD	STRADE PUBBLICHE (ZONA INDUSTRIALE)- BOLZANO SUD	Patrimonio disp.-terreni 0%	N	-
237 BOLZANO	BOLZANO SUD	STRADE PUBBLICHE (ZONA INDUSTRIALE)- BOLZANO SUD	Patrimonio disp.-terreni 0%	N	-
238 BOLZANO	BOLZANO SUD	EDIFICIO	Patrimonio disp.-zone produttive 0%	N	-
239 BOLZANO	BOLZANO SUD	IMPRODUTTIVO (EX ALUMINIA-I LOTTO)	Patrimonio disp.-zone produttive 0%	N	-
240 BOLZANO	BOLZANO SUD	IMPRODUTTIVO (EX ALUMINIA-I LOTTO)	Patrimonio disp.-zone produttive 0%	N	-
241 BOLZANO	VIA VOLTA, 11	WISSENSCHAFTS- UND TECHNOLOGIEPOL	Patrimonio indisp.-edifici con altre dest. 2%	N	-
242 BOLZANO	VIA VOLTA, 11	WISSENSCHAFTS- UND TECHNOLOGIEPOL	Patrimonio indisp.-edifici con altre dest. 2%	N	-
243 BOLZANO	VIA VOLTA, 11	WISSENSCHAFTS- UND TECHNOLOGIEPOL	Patrimonio disp.-zone produttive 0%	N	-
244 BOLZANO	VIA VOLTA, 11	WISSENSCHAFTS- UND TECHNOLOGIEPOL	Patrimonio disp.-zone produttive 0%	N	-
245 BOLZANO	VIA VOLTA, 11	WISSENSCHAFTS- UND TECHNOLOGIEPOL	Patrimonio disp.-zone produttive 0%	N	-
246 BOLZANO	VIA VOLTA, 11	WISSENSCHAFTS- UND TECHNOLOGIEPOL	Patrimonio indisp.-edifici con altre dest. 2%	N	-
247 BOLZANO	PIAZZA FIERA, 1	FIERA DI BOLZANO	Patrimonio disp.-edifici 2%	N	-
248 BOLZANO	PIAZZA FIERA, 1	FIERA DI BOLZANO	Patrimonio indisp.-terreni con altre dest. 0%	N	-
249 BOLZANO	BOLZANO SUD	AREA ASS. SPEDITRANS	Patrimonio disp.-terreni 0%	N	-
250 BOLZANO	BOLZANO SUD	AREALE SASA (ZONA INDUSTRIALE)	Patrimonio indisp.-edifici con altre dest. 2%	N	-
251 BOLZANO	BOLZANO SUD	AREALE SASA (ZONA INDUSTRIALE)	Patrimonio disp.-zone produttive 0%	N	-
252 BOLZANO	VIA GIOTTO, 13	ARCHIMOD (EX MARSEDIL)	Patrimonio indisp.-cantieri,magazz.,laboratori 2%	N	-
253 BOLZANO	VIA S.MADDALENA, 50	CONDOMINIO RENTSCH I	Patrimonio indisp.-edifici adibiti ad uff. 2%	N	-
254 BOLZANO	VIA ROMA 100	AZIENDA SERVIZI SOCIALI BOLZANO	Patrimonio indisp.-Azienda san.,Comunità compr. 3%	N	-
255 BOLZANO	VIA RENON, 23	OSTELLO DELLA GIOVENTÙ - YOUTH HOSTEL	Patrimonio indisp.-edifici con altre dest. 2%	N	-

COMUNE	INDIRIZZO	DESCRIZIONE	DESTINAZIONE GIURIDICA	REDDITO SI/Ja- NO/NEIN	IMPORTO LOCAZIONE ATTIVA ANNUA AL 31.12.2016
256 BOLZANO	VIA CASTEL FLAVON, 40	CAMPO DA CALCIO DEL CONVITTO P.APPRENDISTI ST.JOSEF	Patrimonio indisp.-impianti sportivi 2%	S/J	15.708,00
257 BOLZANO	ZONA INDUSTRIALE	FABBRICA EX ALUMINIA - II LOTTO	Patrimonio disp.-zone produttive 0%	N	-
258 BOLZANO	ZONA INDUSTRIALE	FABBRICA EX ALUMINIA - II LOTTO	Patrimonio disp.-zone produttive 0%	N	-
259 BOLZANO	ZONA INDUSTRIALE	FABBRICA EX ALUMINIA - II LOTTO	Patrimonio disp.-zone produttive 0%	N	-
260 BOLZANO	ZONA INDUSTRIALE	FABBRICA EX ALUMINIA - II LOTTO	Patrimonio disp.-zone produttive 0%	N	-
261 BOLZANO	ZONA INDUSTRIALE	FABBRICA EX ALUMINIA - II LOTTO	Patrimonio disp.-zone produttive 0%	N	-
262 BOLZANO	ZONA INDUSTRIALE	FABBRICA EX ALUMINIA - II LOTTO	Patrimonio disp.-zone produttive 0%	N	-
263 BOLZANO	ZONA INDUSTRIALE	FABBRICA EX ALUMINIA - II LOTTO	Patrimonio disp.-zone produttive 0%	N	-
264 BOLZANO	ZONA INDUSTRIALE	FABBRICA EX ALUMINIA - II LOTTO	Patrimonio disp.-zone produttive 0%	N	-
265 BOLZANO	ZONA INDUSTRIALE	FABBRICA EX ALUMINIA - II LOTTO	Patrimonio disp.-zone produttive 0%	N	-
266 BOLZANO	ZONA INDUSTRIALE	FABBRICA EX ALUMINIA - II LOTTO	Patrimonio disp.-zone produttive 0%	N	-
267 BOLZANO	ZONA INDUSTRIALE	EX MAGNESIO - I LOTTO	Patrimonio disp.-zone produttive 0%	N	-
268 BOLZANO	ZONA INDUSTRIALE	EX MAGNESIO - I LOTTO	Patrimonio disp.-zone produttive 0%	N	-
269 BOLZANO	ZONA INDUSTRIALE	EX MAGNESIO - I LOTTO	Patrimonio disp.-zone produttive 0%	N	-
270 BOLZANO	ZONA INDUSTRIALE	EX MAGNESIO - I LOTTO	Patrimonio disp.-zone produttive 0%	N	-
271 BOLZANO	ZONA INDUSTRIALE	EX MAGNESIO - I LOTTO	Patrimonio disp.-zone produttive 0%	N	-
272 BOLZANO	ZONA INDUSTRIALE	EX MAGNESIO - I LOTTO	Patrimonio disp.-zone produttive 0%	N	-
273 BOLZANO	ZONA INDUSTRIALE	EX MAGNESIO - I LOTTO	Patrimonio disp.-zone produttive 0%	N	-
274 BOLZANO	ZONA INDUSTRIALE	EX MAGNESIO - I LOTTO	Patrimonio disp.-zone produttive 0%	N	-
275 BOLZANO	ZONA INDUSTRIALE	EX MAGNESIO - I LOTTO	Patrimonio disp.-zone produttive 0%	N	-
276 BOLZANO	ZONA INDUSTRIALE	EX MAGNESIO - I LOTTO	Patrimonio disp.-zone produttive 0%	N	-
277 BOLZANO	ZONA INDUSTRIALE	EX MAGNESIO - I LOTTO	Patrimonio disp.-zone produttive 0%	N	-
278 BOLZANO	ZONA INDUSTRIALE	EX MAGNESIO - I LOTTO	Patrimonio disp.-zone produttive 0%	N	-
279 BOLZANO	ZONA INDUSTRIALE	AREA IMPRODUTTIVA - EX MAGNESIO - I LOTTO	Patrimonio disp.-zone produttive 0%	N	-
280 BOLZANO		COSTR.DI UN RIP.RADIO PER PROTEZIONE CIVILE	Patrimonio indisp.-stazioni ricetrasmittenti 2%	N	-
281 BOLZANO	LUNGO ISARCO SIN.	EX COLLINA BOLZANO SUD	Patrimonio disp.-zone produttive 0%	N	-
282 BOLZANO	LUNGO ISARCO SIN.	EX COLLINA BOLZANO SUD	Patrimonio disp.-zone produttive 0%	S/J	73.000,00
283 BOLZANO	LUNGO ISARCO SIN.	EX COLLINA BOLZANO SUD	Patrimonio disp.-zone produttive 0%	N	-
284 BOLZANO	LUNGO ISARCO SIN.	EX COLLINA BOLZANO SUD	Patrimonio disp.-zone produttive 0%	N	-
285 BOLZANO	VIA VOLTA, 2 A	ACCIAIERIE VALBRUNA - ZONA INDUSTRIALE - BOLZANO SUD	Patrimonio disp.-zone produttive 0%	N	-
286 BOLZANO	VIA VOLTA, 2 A	ACCIAIERIE VALBRUNA - ZONA INDUSTRIALE - BOLZANO SUD	Patrimonio disp.-zone produttive 0%	N	-
287 BOLZANO	VIA VOLTA, 2 A	ACCIAIERIE VALBRUNA - ZONA INDUSTRIALE - BOLZANO SUD	Patrimonio disp.-zone produttive 0%	N	-
288 BOLZANO	VIA VOLTA, 2 A	ACCIAIERIE VALBRUNA - ZONA INDUSTRIALE - BOLZANO SUD	Patrimonio disp.-zone produttive 0%	N	-
289 BOLZANO	VIA VOLTA, 2 A	ACCIAIERIE VALBRUNA - ZONA INDUSTRIALE - BOLZANO SUD	Patrimonio disp.-zone produttive 0%	N	-
290 BOLZANO	VIA VOLTA, 2 A	ACCIAIERIE VALBRUNA - ZONA INDUSTRIALE - BOLZANO SUD	Patrimonio disp.-zone produttive 0%	N	-
291 BOLZANO	VIA VOLTA, 2 A	ACCIAIERIE VALBRUNA - ZONA INDUSTRIALE - BOLZANO SUD	Patrimonio disp.-zone produttive 0%	N	-
292 BOLZANO	VIA VOLTA, 2 A	ACCIAIERIE VALBRUNA - ZONA INDUSTRIALE - BOLZANO SUD	Patrimonio disp.-zone produttive 0%	N	-
293 BOLZANO	VIA VOLTA, 2 A	ACCIAIERIE VALBRUNA - ZONA INDUSTRIALE - BOLZANO SUD	Patrimonio disp.-zone produttive 0%	N	-
294 BOLZANO	VIA VOLTA, 2 A	ACCIAIERIE VALBRUNA - ZONA INDUSTRIALE - BOLZANO SUD	Patrimonio disp.-zone produttive 0%	N	-
295 BOLZANO	VIA VOLTA, 2 A	ACCIAIERIE VALBRUNA - ZONA INDUSTRIALE - BOLZANO SUD	Patrimonio disp.-zone produttive 0%	N	-
296 BOLZANO	VIA VOLTA, 2 A	ACCIAIERIE VALBRUNA - ZONA INDUSTRIALE - BOLZANO SUD	Patrimonio disp.-zone produttive 0%	N	-
297 BOLZANO	VIA VOLTA, 2 A	ACCIAIERIE VALBRUNA - ZONA INDUSTRIALE - BOLZANO SUD	Patrimonio disp.-zone produttive 0%	N	-
298 BOLZANO	VIA VOLTA, 2 A	ACCIAIERIE VALBRUNA - ZONA INDUSTRIALE - BOLZANO SUD	Patrimonio disp.-zone produttive 0%	N	-
299 BOLZANO	VIA VOLTA, 2 A	ACCIAIERIE VALBRUNA - ZONA INDUSTRIALE - BOLZANO SUD	Patrimonio disp.-zone produttive 0%	N	-
300 BOLZANO	VIA VOLTA, 2 A	ACCIAIERIE VALBRUNA - ZONA INDUSTRIALE - BOLZANO SUD	Patrimonio disp.-zone produttive 0%	N	-
301 BOLZANO	VIA VOLTA, 2 A	ACCIAIERIE VALBRUNA - ZONA INDUSTRIALE - BOLZANO SUD	Patrimonio disp.-zone produttive 0%	N	-
302 BOLZANO	VIA VOLTA, 2 A	ACCIAIERIE VALBRUNA - ZONA INDUSTRIALE - BOLZANO SUD	Patrimonio disp.-zone produttive 0%	N	-
303 BOLZANO	VIA VOLTA, 2 A	ACCIAIERIE VALBRUNA - ZONA INDUSTRIALE - BOLZANO SUD	Patrimonio disp.-zone produttive 0%	N	-
304 BOLZANO	VIA VOLTA, 2 A	ACCIAIERIE VALBRUNA - ZONA INDUSTRIALE - BOLZANO SUD	Patrimonio disp.-zone produttive 0%	N	-
305 BOLZANO	VIA VOLTA, 2 A	ACCIAIERIE VALBRUNA - ZONA INDUSTRIALE - BOLZANO SUD	Patrimonio disp.-zone produttive 0%	N	-
306 BOLZANO	VIA VOLTA, 2 A	ACCIAIERIE VALBRUNA - ZONA INDUSTRIALE - BOLZANO SUD	Patrimonio disp.-zone produttive 0%	N	-

COMUNE	INDIRIZZO	DESCRIZIONE	DESTINAZIONE GIURIDICA	REDDITO SI/Ja- NO/NEIN	IMPORTO LOCAZIONE ATTIVA ANNUA AL 31.12.2016
307 BOLZANO	VIA VOLTA, 2 A	ACCIAIERIE VALBRUNA - ZONA INDUSTRIALE - BOLZANO SUD	Patrimonio disp.-zone produttive 0%	N	-
308 BOLZANO	VIA VOLTA, 2 A	ACCIAIERIE VALBRUNA - ZONA INDUSTRIALE - BOLZANO SUD	Patrimonio disp.-zone produttive 0%	N	-
309 BOLZANO	VIA VOLTA, 2 A	ACCIAIERIE VALBRUNA - ZONA INDUSTRIALE - BOLZANO SUD	Patrimonio disp.-zone produttive 0%	N	-
310 BOLZANO	VIA VOLTA, 2 A	ACCIAIERIE VALBRUNA - ZONA INDUSTRIALE - BOLZANO SUD	Patrimonio disp.-zone produttive 0%	N	-
311 BOLZANO	VIA VOLTA, 2 A	ACCIAIERIE VALBRUNA - ZONA INDUSTRIALE - BOLZANO SUD	Patrimonio disp.-zone produttive 0%	N	-
312 BOLZANO	VIA VOLTA, 2 A	ACCIAIERIE VALBRUNA - ZONA INDUSTRIALE - BOLZANO SUD	Patrimonio disp.-zone produttive 0%	N	-
313 BOLZANO	VIA VOLTA, 2 A	ACCIAIERIE VALBRUNA - ZONA INDUSTRIALE - BOLZANO SUD	Patrimonio disp.-zone produttive 0%	N	-
314 BOLZANO		ACCIAIERIE - STABILIMENTO ERRE, IMMOBILIARE TOCE	Patrimonio disp.-zone produttive 0%	N	-
315 BOLZANO		ACCIAIERIE - STABILIMENTO ERRE, IMMOBILIARE TOCE	Patrimonio disp.-zone produttive 0%	N	-
316 BOLZANO		ACCIAIERIE - STABILIMENTO ERRE, IMMOBILIARE TOCE	Patrimonio disp.-zone produttive 0%	N	-
317 BOLZANO		ACCIAIERIE - STABILIMENTO ERRE, IMMOBILIARE TOCE	Patrimonio disp.-zone produttive 0%	N	-
318 BOLZANO		ACCIAIERIE - STABILIMENTO ERRE, IMMOBILIARE TOCE	Patrimonio disp.-zone produttive 0%	N	-
319 BOLZANO		ACCIAIERIE - STABILIMENTO ERRE, IMMOBILIARE TOCE	Patrimonio disp.-zone produttive 0%	N	-
320 BOLZANO		ACCIAIERIE - STABILIMENTO ERRE, IMMOBILIARE TOCE	Patrimonio disp.-zone produttive 0%	N	-
321 BOLZANO		ACCIAIERIE - STABILIMENTO ERRE, IMMOBILIARE TOCE	Patrimonio disp.-zone produttive 0%	N	-
322 BOLZANO		ACCIAIERIE - STABILIMENTO ERRE, IMMOBILIARE TOCE	Patrimonio disp.-zone produttive 0%	N	-
323 BOLZANO		ACCIAIERIE - STABILIMENTO ERRE, IMMOBILIARE TOCE	Patrimonio disp.-zone produttive 0%	N	-
324 BOLZANO		ACCIAIERIE - STABILIMENTO ERRE, IMMOBILIARE TOCE	Patrimonio disp.-zone produttive 0%	N	-
325 BOLZANO		ACCIAIERIE - STABILIMENTO ERRE, IMMOBILIARE TOCE	Patrimonio disp.-zone produttive 0%	N	-
326 BOLZANO		ACCIAIERIE - STABILIMENTO ERRE, IMMOBILIARE TOCE	Patrimonio disp.-zone produttive 0%	N	-
327 BOLZANO		ACCIAIERIE - STABILIMENTO ERRE, IMMOBILIARE TOCE	Patrimonio disp.-zone produttive 0%	N	-
328 BOLZANO	VIA ROMA, 100	STRADA	Patrimonio disp.-terreni 0%	N	-
329 BOLZANO	VIA CANONICO MICHAEL GAMPER, 1	PALAZZO PROVINCIALE 12	Patrimonio indisp.-edifici adibiti ad uff. 2%	N	-
330 BOLZANO	VIA CANONICO MICHAEL GAMPER, 1	PALAZZO PROVINCIALE 12	Patrimonio indisp.-terreni con altre dest. 0%	N	-
331 BOLZANO	KEPLERSTRASSE 1 - INDUSTRIEZONA	STAZIONE DI SERVIZIO METANO - ZONA INDUSTRIALE	Patrimonio disp.-zone produttive 0%	N	-
332 BOLZANO	KEPLERSTRASSE 1 - INDUSTRIEZONA	STAZIONE DI SERVIZIO METANO - ZONA INDUSTRIALE	Patrimonio disp.-zone produttive 0%	N	-
333 BOLZANO	BOLZANO SUD	RESTANTE AREA VIVES	Patrimonio disp.-zone produttive 0%	N	-
334 BOLZANO	ZONA INDUSTRIALE	CAMPO NOMADI	Patrimonio indisp.-fabbr. industriali 5%	N	-
335 BOLZANO	ZONA INDUSTRIALE	CAMPO NOMADI	Patrimonio indisp.-fabbr. industriali 5%	N	-
336 BOLZANO		EDIFICIO EX ALUMINIA	Patrimonio disp.-zone produttive 0%	N	-
337 BOLZANO	BOLZANO SUD	PRATO	Patrimonio disp.-terreni 0%	N	-
338 BOLZANO	VIA VOLTA 5 - VIA GOBETTI 8	DEPOSITO UFF. 12.4.	Patrimonio disp.-zone produttive 0%	N	-
339 BOLZANO	VIA VOLTA 5 - VIA GOBETTI 8	DEPOSITO UFF. 12.4.	Patrimonio indisp.-cantieri,magazz.,laboratori 2%	N	-
340 BOLZANO	VIA VOLTA 5 - VIA GOBETTI 8	DEPOSITO UFF. 12.4.	Patrimonio indisp.-cantieri,magazz.,laboratori 2%	N	-
341 BOLZANO	VIA VOLTA 5 - VIA GOBETTI 8	DEPOSITO UFF. 12.4.	Patrimonio indisp.-cantieri,magazz.,laboratori 2%	N	-
342 BOLZANO	VIA VOLTA 5 - VIA GOBETTI 8	DEPOSITO UFF. 12.4.	Patrimonio indisp.-cantieri,magazz.,laboratori 2%	N	-
343 BOLZANO	VIA VOLTA 5 - VIA GOBETTI 8	DEPOSITO UFF. 12.4.	Patrimonio indisp.-cantieri,magazz.,laboratori 2%	N	-
344 BOLZANO	VIA VOLTA 5 - VIA GOBETTI 8	DEPOSITO UFF. 12.4.	Patrimonio disp.-zone produttive 0%	N	-
345 BOLZANO	VIA VOLTA 5 - VIA GOBETTI 8	DEPOSITO UFF. 12.4.	Patrimonio disp.-terreni 0%	N	-
346 BOLZANO	VIA VOLTA 5 - VIA GOBETTI 8	DEPOSITO UFF. 12.4.	Patrimonio disp.-zone produttive 0%	N	-
347 BOLZANO	VIA VOLTA 5 - VIA GOBETTI 8	DEPOSITO UFF. 12.4.	Patrimonio disp.-zone produttive 0%	N	-
348 BOLZANO	VIA VOLTA 5 - VIA GOBETTI 8	DEPOSITO UFF. 12.4.	Patrimonio disp.-zone produttive 0%	N	-
349 BOLZANO	PIANI-BOZNERBODEN	EX CASERMA RISPOLI-SIRACUSA	Patrimonio disp.-zone produttive 0%	N	-
350 BOLZANO	PIANI-BOZNERBODEN	EX CASERMA RISPOLI-SIRACUSA	Patrimonio disp.-zone produttive 0%	N	-
351 BOLZANO	PIANI-BOZNERBODEN	EX CASERMA RISPOLI-SIRACUSA	Patrimonio disp.-zone produttive 0%	N	-
352 BOLZANO	PIANI-BOZNERBODEN	EX CASERMA RISPOLI-SIRACUSA	Patrimonio disp.-zone produttive 0%	N	-
353 BOLZANO	PIANI-BOZNERBODEN	EX CASERMA RISPOLI-SIRACUSA	Patrimonio disp.-zone produttive 0%	N	-
354 BOLZANO	PIANI-BOZNERBODEN	EX CASERMA RISPOLI-SIRACUSA	Patrimonio disp.-zone produttive 0%	N	-
355 BOLZANO	VIA DODICIVILLE 2	UFFICIO PENSIONI PERS.INSEGNANTE / CENTR.CONSUMAT.	Patrimonio indisp.-edifici adibiti ad uff. 2%	N	-
356 BOLZANO	VIA SIEMENS 19	TIS-TECHNO INNOVATION ALTO ADIGE	Patrimonio indisp.-edifici con altre dest. 2%	S/J	9.631,87
357 BOLZANO	VIA GALILEI, 4	CONDOMINIO HOME CENTER	Patrimonio indisp.-strutture san.escl.Az.San. 3%	S/J	1.080,00

COMUNE	INDIRIZZO	DESCRIZIONE	DESTINAZIONE GIURIDICA	REDDITO SI/Ja- NO/NEIN	IMPORTO LOCAZIONE ATTIVA ANNUA AL 31.12.2016
358 BOLZANO	VIA PIANI DI MEZZO 6	TIPOGRAFIA PER "OASIS"	Patrimonio indisp.-cantieri,magazz.,laboratori 2%	N	-
359 BOLZANO	VIA CRISPI, 15	CONDOMINIO GERBER	Patrimonio indisp.-edifici adibiti ad uff. 2%	N	-
360 BOLZANO	VIA ROMA, 85/A	"CASA D.ACCOGLIENZA P.CITT.EXTRA COMUNIT.""EX SAETTA"	Patrimonio indisp.-edifici con altre dest. 2%	N	-
361 BOLZANO	VIA ROMA, 85/A	"CASA D.ACCOGLIENZA P.CITT.EXTRA COMUNIT.""EX SAETTA"	Patrimonio indisp.-terreni con altre dest. 0%	N	-
362 BOLZANO	VIA SIGISMUND SCHWARZ, 40	STAZIONE DI CONTROLLO AUTOVEICOLI	Patrimonio indisp.-cantieri,magazz.,laboratori 2%	N	-
363 BOLZANO	VIA SIGISMUND SCHWARZ, 40	STAZIONE DI CONTROLLO AUTOVEICOLI	Patrimonio indisp.-cantieri,magazz.,laboratori 2%	N	-
364 BOLZANO	VIA SIGISMUND SCHWARZ, 40	STAZIONE DI CONTROLLO AUTOVEICOLI	Patrimonio indisp.-cantieri,magazz.,laboratori 2%	N	-
365 BOLZANO	VIA RENON, 37	CONDOMINIO RENON 2	Patrimonio indisp.-edifici adibiti ad uff. 2%	S/J	15.702,36
366 BOLZANO	VIA CAMPOFRANCO, 1A	CASERMA VIGILI DEL FUOCO C/O AEROPORTO DI BOLZANO	Patrimonio indisp.-edifici con altre dest. 2%	N	-
367 BOLZANO	VIA NEGRELLI, 9	CONDOMINIO ABI	Patrimonio indisp.-cantieri,magazz.,laboratori 2%	N	-
368 BOLZANO	VIA CASTEL FLAVON	OPERA DI DIFESA	Patrimonio disp.-terreni 0%	N	-
369 BOLZANO	VIA L.NEGRELLI	OPERA MILITARE DI DIFESA	Patrimonio disp.-terreni 0%	S/J	1.971,53
370 BOLZANO	LUNGO ISARCO SINISTRO	OPERA MILITARE DI DIFESA	Patrimonio disp.-terreni 0%	N	-
371 BOLZANO	LUNGO ISARCO SINISTRO	OPERA MILITARE DI DIFESA	Patrimonio disp.-terreni 0%	N	-
372 BOLZANO	VIA EINSTEIN	OPERA MILITARE DI DIFESA	Patrimonio disp.-terreni 0%	N	-
373 BOLZANO	VIA EINSTEIN	OPERA MILITARE DI DIFESA	Patrimonio disp.-terreni 0%	N	-
374 BOLZANO	VIA MACELLO	EX CASERMA GORIO	Patrimonio disp.-edifici 2%	N	-
375 BOLZANO	VIA MACELLO	EX CASERMA GORIO	Patrimonio disp.-zone produttive 0%	N	-
376 BOLZANO	VIA MACELLO	EX CASERMA GORIO	Patrimonio disp.-zone produttive 0%	N	-
377 BOLZANO	VIA MACELLO	EX CASERMA GORIO	Patrimonio disp.-zone produttive 0%	S/J	1.792,23
378 BOLZANO	VIA MACELLO	EX CASERMA GORIO	Patrimonio disp.-zone produttive 0%	S/J	6.584,16
379 BOLZANO	VIA MACELLO	EX CASERMA GORIO	Patrimonio disp.-zone produttive 0%	S/J	9.085,92
380 BOLZANO	VIA MACELLO	EX CASERMA GORIO	Patrimonio disp.-zone produttive 0%	N	-
381 BOLZANO	VIA MACELLO	EX CASERMA GORIO	Patrimonio disp.-zone produttive 0%	N	-
382 BOLZANO		RIFUGIO ANTIAEREO	Patrimonio disp.-edifici 2%	N	-
383 BOLZANO		RIFUGIO ANTIAEREO	Patrimonio disp.-edifici 2%	N	-
384 BOLZANO	GALLERIA DEL VIRGOLO	EX OFFICINE COMPARTIMENTALI - ANAS	Patrimonio indisp.-cantieri,magazz.,laboratori 2%	N	-
385 BOLZANO	GALLERIA DEL VIRGOLO	EX OFFICINE COMPARTIMENTALI - ANAS	Patrimonio disp.-edifici 2%	S/J	14.112,00
386 BOLZANO	GALLERIA DEL VIRGOLO	EX OFFICINE COMPARTIMENTALI - ANAS	Patrimonio indisp.-cantieri,magazz.,laboratori 2%	N	-
387 BOLZANO	GALLERIA DEL VIRGOLO	EX OFFICINE COMPARTIMENTALI - ANAS	Patrimonio disp.-terreni 0%	N	-
388 BOLZANO	GALLERIA DEL VIRGOLO	EX OFFICINE COMPARTIMENTALI - ANAS	Patrimonio disp.-terreni 0%	N	-
389 BOLZANO	GALLERIA DEL VIRGOLO	EX OFFICINE COMPARTIMENTALI - ANAS	Patrimonio disp.-terreni 0%	N	-
390 BOLZANO		EX IMMOBILI FERROVIE DELLO STATO	Demanio pubbl.-ramo ferrovie-edifici 2%	N	-
391 BOLZANO		EX IMMOBILI FERROVIE DELLO STATO	Demanio pubbl.-ramo ferrovie-edifici 2%	N	-
392 BOLZANO		EX IMMOBILI FERROVIE DELLO STATO	Demanio pubbl.-ramo ferrovie-terreni 0%	N	-
393 BOLZANO		EX IMMOBILI FERROVIE DELLO STATO	Demanio pubbl.-ramo ferrovie-terreni 0%	N	-
394 BOLZANO		EX IMMOBILI FERROVIE DELLO STATO	Demanio pubbl.-ramo ferrovie-terreni 0%	N	-
395 BOLZANO	VIA DALMAZIA, 23	SE M.SÜD	Patrimonio indisp.-Azienda san.,Comunità compr. 3%	N	-
396 BOLZANO	CORSO LIBERTA', 15	CONDOMINIO AL CORSO	Patrimonio indisp.-edifici adibiti ad uff. 2%	N	-
397 BOLZANO	VIA FAGO, 37	CONVITTO "D. CHIESA"	Patrimonio indisp.-edifici con altre dest. 2%	N	-
398 BOLZANO	VIA VISITAZIONE, 19/B	CONDOMINIO MARIA HEIM	Patrimonio indisp.-strutture san.escl.Az.San. 3%	N	-
399 BOLZANO		TERRENI - EX REGIONE	Patrimonio disp.-terreni 0%	N	-
400 BOLZANO		TERRENI - EX REGIONE	Patrimonio disp.-terreni 0%	N	-
401 BOLZANO	SILL 9	OSTELLO PER ANIMALI - CASTEL NOVALE (VEDI 1-20-12)	Patrimonio indisp.-Azienda san.,Comunità compr. 3%	N	-
402 BOLZANO	SILL 9	OSTELLO PER ANIMALI - CASTEL NOVALE (VEDI 1-20-12)	Patrimonio indisp.-terreni Az.San./servizi soc. 3%	N	-
403 BOLZANO	VIA GRAZIA DELEDDA, 4	ISTITUTO MAGISTRALE "G.PASCOLI"	Patrimonio Indisp.-scuole 2%	S/J	2.313,96
404 BOLZANO	PIAZZA S.G. BOSCO 20	DISTRETTO SOCIO-SANITARIO D.BOLZANO/SEDE DON BOSCO	Patrimonio indisp.-Azienda san.,Comunità compr. 3%	N	-
405 BOLZANO	VIA GUNCINA, 4	PISCINA SCOLASTICA D.SAMUELE	Patrimonio indisp.-impianti sportivi 2%	S/J	2.573,64
406 BOLZANO	VIA GUNCINA, 4	PISCINA SCOLASTICA D.SAMUELE	Patrimonio indisp.-terreni con altre dest. 0%	N	-
407 BOLZANO	VIA CADORNA 14	I.T.I. G.GALILEI - I.P.I.A. IN L. IT.	Patrimonio Indisp.-scuole 2%	S/J	2.784,96
408 BOLZANO	VIA CADORNA 14	I.T.I. G.GALILEI - I.P.I.A. IN L. IT.	Patrimonio Indisp.-scuole 2%	N	-

COMUNE	INDIRIZZO	DESCRIZIONE	DESTINAZIONE GIURIDICA	REDDITO SI/Ja- NO/NEIN	IMPORTO LOCAZIONE ATTIVA ANNUA AL 31.12.2016
409 BOLZANO	VIA GUNCINA	ISTITUTO TECNICO ECONOMICO BOLZANO	Patrimonio Indisp.-scuole 2%	N	-
410 BOLZANO	VIA GUNCINA	ISTITUTO TECNICO ECONOMICO BOLZANO	Patrimonio Indisp.-scuole 2%	N	-
411 BOLZANO	VIA GUNCINA	ISTITUTO TECNICO ECONOMICO BOLZANO	Patrimonio Indisp.-scuole 2%	N	-
412 BOLZANO	VIA GUNCINA	ISTITUTO TECNICO ECONOMICO BOLZANO	Patrimonio indisp.-terreni con altre dest. 0%	N	-
413 BOLZANO	VIA MENDOLA, 33	UFFICI PROVINCIALI - RIPARTIZIONE ENERGIA	Patrimonio indisp.-edifici adibiti ad uff. 2%	N	-
414 BOLZANO	L. BÖHLER 5	OSPEDALE CENTRALE DI BOLZANO	Patrimonio indisp.-Azienda san.,Comunità compr. 3%	N	-
415 BOLZANO	L. BÖHLER 5	OSPEDALE CENTRALE DI BOLZANO	Patrimonio indisp.-Azienda san.,Comunità compr. 3%	N	-
416 BOLZANO	L. BÖHLER 5	OSPEDALE CENTRALE DI BOLZANO	Patrimonio indisp.-Azienda san.,Comunità compr. 3%	N	-
417 BOLZANO	L. BÖHLER 5	OSPEDALE CENTRALE DI BOLZANO	Patrimonio indisp.-Azienda san.,Comunità compr. 3%	N	-
418 BOLZANO	L. BÖHLER 5	OSPEDALE CENTRALE DI BOLZANO	Patrimonio indisp.-Azienda san.,Comunità compr. 3%	N	-
419 BOLZANO	L. BÖHLER 5	OSPEDALE CENTRALE DI BOLZANO	Patrimonio indisp.-terreni con altre dest. 0%	N	-
420 BOLZANO	L. BÖHLER 5	OSPEDALE CENTRALE DI BOLZANO	Patrimonio indisp.-terreni Az.San./servizi soc. 3%	N	-
421 BOLZANO	L. BÖHLER 5	OSPEDALE CENTRALE DI BOLZANO	Patrimonio indisp.-terreni Az.San./servizi soc. 3%	N	-
422 BOLZANO	L. BÖHLER 5	OSPEDALE CENTRALE DI BOLZANO	Patrimonio indisp.-terreni Az.San./servizi soc. 3%	N	-
423 BOLZANO	VIA L.BÖHLER, 5	AREA OSPEDALE S.MAURIZIO	Patrimonio indisp.-Azienda san.,Comunità compr. 3%	N	-
424 BOLZANO	VIA L.BÖHLER 13	SCUOLA PROV.SUP.DI SANITÀ "CLAUDIANA" - ASILO NIDO AS	Patrimonio indisp.-Azienda san.,Comunità compr. 3%	N	-
425 BOLZANO	VIA GUNCINA 1	I.T.C. "H.KUNTER"	Patrimonio Indisp.-scuole 2%	S/J	2.582,64
426 BOLZANO	VIA CADORNA 16	"I.T.C. ""C.BATTISTI"" - I.T.G. ""DELAJI"""	Patrimonio Indisp.-scuole 2%	S/J	2.582,64
427 BOLZANO	VIA ROVIGO, 42	"LICEO SCIENTIFICO ""E. TORRICELLI"""	Patrimonio Indisp.-scuole 2%	S/J	14.314,05
428 BOLZANO	VIA ROVIGO, 42	PALESTRA (LICEO SCIENTIFICO E.TORRICELLI)	Patrimonio Indisp.-scuole 2%	N	-
429 BOLZANO	VICOLO TORRE, 18	CONVITTO PERSONALE SANITARIO	Patrimonio Indisp.-scuole 2%	N	-
430 BOLZANO	VIA GUNCINA 54	AZIENDA SANITARIA BOLZANO - SERVIZIO RIABILITATIVO	Patrimonio indisp.-Azienda san.,Comunità compr. 3%	N	-
431 BOLZANO	VIA GUNCINA 54	IPAI	Patrimonio indisp.-Azienda san.,Comunità compr. 3%	S/J	63.716,28
432 BOLZANO	VIA GUNCINA 54	IPAI	Patrimonio indisp.-Azienda san.,Comunità compr. 3%	N	-
433 BOLZANO	VIA ROMA, 20	SCUOLA PROFESSIONALE PER L'INDUSTRIA E L'ARTIGIANATO BZ	Patrimonio Indisp.-scuole 2%	N	-
434 BOLZANO	VIA ROMA, 20	SCUOLA PROFESSIONALE PER L'INDUSTRIA E L'ARTIGIANATO BZ	Patrimonio Indisp.-scuole 2%	N	-
435 BOLZANO	VIA AMBA ALAGI 10	INTENDENZA SCOLASTICA TEDESCA ED ISTITUTO PEDAGOGICO	Patrimonio indisp.-edifici adibiti ad uff. 2%	N	-
436 BOLZANO	VIA AMBA ALAGI, 5	AGENZIA PROVINCIALE PER L'AMBIENTE	Patrimonio indisp.-edifici adibiti ad uff. 2%	N	-
437 BOLZANO	VIA ARMANDO DIAZ, 6	PALAZZO ROTTENBUCH	Patrimonio indisp.-musei, biblioteche teatri 2%	N	-
438 BOLZANO	VIA ARMANDO DIAZ 8	ARCHIVIO PROVINCIALE - BIBLIOTECA TESSMANN	Patrimonio indisp.-musei, biblioteche teatri 2%	N	-
439 BOLZANO	VIA RAFENSTEIN 15	FUNIVIA S.GENESIO - STAZIONE A VALLE	Patrimonio Indisp.-funivie 2%	N	-
440 BOLZANO	VIA RAFENSTEIN 15	FUNIVIA S.GENESIO - STAZIONE A VALLE	Patrimonio indisp.-terreni con altre dest. 0%	N	-
441 BOLZANO	VIA RAFENSTEIN 15	FUNIVIA S.GENESIO - STAZIONE A VALLE	Patrimonio indisp.-terreni con altre dest. 0%	S/J	1.097,37
442 BOLZANO	VIA RAFENSTEIN 15	FUNIVIA S.GENESIO - STAZIONE A VALLE	Patrimonio indisp.-terreni con altre dest. 0%	N	-
443 BOLZANO	VIA FAGO, 46	SEDE PROVV.ISTIT.SPERIMENT."G.TONIOLO"-EX SEDE CROCE BIANC/	Patrimonio Indisp.-scuole 2%	N	-
444 BOLZANO	VIA FAGO, 46	SEDE PROVV.ISTIT.SPERIMENT."G.TONIOLO"-EX SEDE CROCE BIANC/	Patrimonio Indisp.-scuole 2%	N	-
445 BOLZANO	VIA FAGO, 44/C	CENTRO RIABILITAZIONE PSICHIATRICA	Patrimonio indisp.-Azienda san.,Comunità compr. 3%	N	-
446 BOLZANO	VIALE DRUSO, 281	CONDOMINIO LAURINO 1	Patrimonio indisp.-cantieri,magazz.,laboratori 2%	N	-
447 BOLZANO	VIA DUCA D'AOSTA, 101	CONDOMINIO PIAZZA ADRIANO	Patrimonio indisp.-edifici adibiti ad uff. 2%	N	-
448 BOLZANO	CORSO ITALIA, 34	EX POSTE	Patrimonio indisp.-edifici adibiti ad uff. 2%	N	-
449 BOLZANO	CORSO LIBERTA', 66	CONDOMINIO TRE VENEZIE	Patrimonio indisp.-edifici adibiti ad uff. 2%	N	-
450 BOLZANO	CORSO LIBERTA', 64	GARAGE PER LA III.DIREZIONE BZ DIPART.ISTRUZ. E FORMAZ.IT.	Patrimonio indisp.-edifici adibiti ad uff. 2%	N	-
451 BOLZANO	VIALE DRUSO, 299	UNIVERCITY CONVITTO PER STUDENTI	Patrimonio indisp.-edifici con altre dest. 2%	N	-
452 BOLZANO		FANGODOTTO BOLZANO-MERANO	Patrimonio indisp.-fabbr. industriali 5%	N	-
453 BOLZANO		FANGODOTTO MERANO-BOLZANO	Patrimonio disp.-terreni 0%	N	-
454 BOLZANO		FANGODOTTO MERANO-BOLZANO	Patrimonio disp.-terreni 0%	N	-
455 BOLZANO	VIA ZANCANI	STRADA - VIA ZANCANI	Patrimonio indisp.-terreni con altre dest. 0%	N	-
456 BOLZANO		TERRENO - EX HOTEL AUSTRIA	Patrimonio indisp.-terreni con altre dest. 0%	N	-
457 BOLZANO	VIA DRUSO,1	ACCADEMIA EUROPEA - (EX GIL)	Patrimonio indisp.-edifici adibiti ad uff. 2%	N	-
458 BOLZANO	VIA FAGO, 10	LICEO SCIENTIFICO BOLZANO	Patrimonio Indisp.-scuole 2%	S/J	4.981,74
459 BOLZANO	VIALE DRUSO 116	VIGILI DEL FUOCO	Patrimonio indisp.-cantieri,magazz.,laboratori 2%	N	-

COMUNE	INDIRIZZO	DESCRIZIONE	DESTINAZIONE GIURIDICA	REDDITO SI/Ja- NO/NEIN	IMPORTO LOCAZIONE ATTIVA ANNUA AL 31.12.2016
460 BOLZANO	VIALE DRUSO 116	VIGILI DEL FUOCO	Patrimonio indisp.-cantieri,magazz.,laboratori 2%	S/J	5.242,20
461 BOLZANO	VIA CESARE BATTISTI 23	UFFICI PROVINCIALI (EX REGIONE)	Patrimonio indisp.-edifici adibiti ad uff. 2%	N	-
462 BOLZANO	VIA FAGO , 8	ISTITUTO TECNICO PER LE COSTRUZIONI BOLZANO	Patrimonio Indisp.-scuole 2%	N	-
463 BOLZANO	VIA FAGO , 8	ISTITUTO TECNICO PER LE COSTRUZIONI BOLZANO	Patrimonio Indisp.-scuole 2%	S/J	2.415,00
464 BOLZANO	VIA AMBA ALAGI 35	PALAZZO PROVINCIALE 9	Patrimonio indisp.-edifici adibiti ad uff. 2%	N	-
465 BOLZANO	VIA AMBA ALAGI 20	DISTRETTO SOCIO SANITARIO	Patrimonio indisp.-Azienda san.,Comunità compr. 3%	N	-
466 BOLZANO	VIA AMBA ALAGI 20	DISTRETTO SOCIO SANITARIO	Patrimonio indisp.-Azienda san.,Comunità compr. 3%	N	-
467 BOLZANO	VIA PALERMO, 54	DISTRETTO SOCIO-SANITARIO BOLZANO-EUROPA	Patrimonio indisp.-Azienda san.,Comunità compr. 3%	N	-
468 BOLZANO	VIA MENDOLA, 5	CONDOMINIO FRIEDA	Patrimonio indisp.-musei, biblioteche teatri 2%	N	-
469 BOLZANO	VIA MENDOLA, 5	CONDOMINIO FRIEDA	Patrimonio indisp.-musei, biblioteche teatri 2%	N	-
470 BOLZANO	VIA AMBA ALAGI, 33	UNITA' SANITARIA LOCALE CENTRO-SUD (EX ENPAS)	Patrimonio indisp.-Azienda san.,Comunità compr. 3%	N	-
471 BOLZANO	VIALE EUROPA 138	AZIENDA SERVIZI SOCIALI BOLZANO	Patrimonio indisp.-Azienda san.,Comunità compr. 3%	N	-
472 BOLZANO	VIALE EUROPA 19-VIA DEL RONCO,	AZIENDA SANITARIA DELL'ALTO ADIGE	Patrimonio indisp.-Azienda san.,Comunità compr. 3%	N	-
473 BOLZANO	VIA DEL RONCO, 2	CONDOMINIO PLAZA	Patrimonio indisp.-edifici adibiti ad uff. 2%	S/J	15.579,00
474 BOLZANO	VIA DEL RONCO, 2	CONDOMINIO PLAZA	Patrimonio indisp.-edifici adibiti ad uff. 2%	N	-
475 BOLZANO	VIA DEL RONCO, 2	CONDOMINIO PLAZA	Patrimonio indisp.-edifici adibiti ad uff. 2%	N	-
476 BOLZANO	VIA ROTTENBUCH, 4	CONDOMINIO ROTTENBUCH	Patrimonio indisp.-musei, biblioteche teatri 2%	S/J	1.090,44
477 BOLZANO	VIA ROTTENBUCH, 4	CONDOMINIO ROTTENBUCH	Patrimonio indisp.-musei, biblioteche teatri 2%	N	-
478 BOLZANO	VIA ROTTENBUCH, 4	CONDOMINIO ROTTENBUCH	Patrimonio indisp.-terreni con altre dest. 0%	S/J	2.187,84
479 BOLZANO	VIA ROTTENBUCH, 4	CONDOMINIO ROTTENBUCH	Patrimonio indisp.-terreni con altre dest. 0%	N	-
480 BOLZANO	VIA CADORNA	LUNGOTALVERA DESTRO	Patrimonio indisp.-terreni con altre dest. 0%	N	-
481 BOLZANO	VIA CADORNA 27	ZONA SPORT.TALVERA - PALESTRA, CAMPO SPORTIVO, GARAGES	Patrimonio indisp.-impianti sportivi 2%	S/J	1.500,00
482 BOLZANO	VIA CADORNA 27	ZONA SPORT.TALVERA - PALESTRA, CAMPO SPORTIVO, GARAGES	Patrimonio Indisp.-scuole 2%	N	-
483 BOLZANO	VIA CADORNA 23,25	ZONA SPORT.TALVERA - CAMPI CALCIO, BASEBALL, BAR, UFFICI	Patrimonio indisp.-impianti sportivi 2%	S/J	15.921,24
484 BOLZANO	VIA CADORNA 23,25	ZONA SPORT.TALVERA - CAMPI CALCIO, BASEBALL, BAR, UFFICI	Patrimonio indisp.-impianti sportivi 2%	N	-
485 BOLZANO	VIA SORRENTO, 20	ISTITUTO TECNOLOGICO BOLZANO	Patrimonio Indisp.-scuole 2%	S/J	3.007,32
486 BOLZANO	VIA L.BÖHLER, 1	CROCE ROSSA (SUB 1) E CROCE BIANCA (SUB 2)	Patrimonio indisp.-cantieri,magazz.,laboratori 2%	N	-
487 BOLZANO	VIA L.BÖHLER, 1	CROCE ROSSA (SUB 1) E CROCE BIANCA (SUB 2)	Patrimonio indisp.-cantieri,magazz.,laboratori 2%	N	-
488 BOLZANO	VIA L.BÖHLER, 1	CROCE ROSSA (SUB 1) E CROCE BIANCA (SUB 2)	Patrimonio indisp.-terreni con altre dest. 0%	N	-
489 BOLZANO	VIA L.BÖHLER, 1	CROCE ROSSA (SUB 1) E CROCE BIANCA (SUB 2)	Patrimonio indisp.-cantieri,magazz.,laboratori 2%	N	-
490 BOLZANO	VIA L.BÖHLER, 1	CROCE ROSSA (SUB 1) E CROCE BIANCA (SUB 2)	Patrimonio indisp.-terreni con altre dest. 0%	N	-
491 BOLZANO	VIA FAGO 14	ASL CENTRO SUD - AZIENDA SERVIZI SOCIALI	Patrimonio indisp.-Azienda san.,Comunità compr. 3%	N	-
492 BOLZANO		IMPIANTO DI DEPURAZIONE	Patrimonio indisp.-fabbr. industriali 5%	N	-
493 BOLZANO		IMPIANTO DI DEPURAZIONE	Patrimonio indisp.-fabbr. industriali 5%	N	-
494 BOLZANO		IMPIANTO DI DEPURAZIONE	Patrimonio indisp.-fabbr. industriali 5%	N	-
495 BOLZANO		IMPIANTO DI DEPURAZIONE	Patrimonio indisp.-fabbr. industriali 5%	N	-
496 BOLZANO	VIA LAURA CONTI, 4	POLIFUNZIONALE VIA BIVIO	Patrimonio indisp.-Azienda san.,Comunità compr. 3%	N	-
497 BOLZANO	VIA LAURA CONTI, 4	POLIFUNZIONALE VIA BIVIO	Patrimonio indisp.-edifici con altre dest. 2%	N	-
498 BOLZANO		CASTEL FIRMIANO	Demanio pubbl.-ramo artistico-edifici 0%	N	-
499 BOLZANO	VIA BIVIO 59	USL CENTRO SUD - CENTRO PER AMMALATI LUNGODEGENTI	Patrimonio indisp.-Azienda san.,Comunità compr. 3%	N	-
500 BOLZANO	VIA BIVIO 59	USL CENTRO SUD - CENTRO PER AMMALATI LUNGODEGENTI	Patrimonio indisp.-Azienda san.,Comunità compr. 3%	N	-
501 BOLZANO	VIA MANCI, 8	LICEO CLASSICO "G CARDUCCI"	Patrimonio Indisp.-scuole 2%	S/J	2.458,92
502 BOLZANO	VIA ARMANDO DIAZ , 34	LICEO CLASSICO, LINGUISTICO ED ARTISTICO BOLZANO	Patrimonio Indisp.-scuole 2%	S/J	1.843,56
503 BOLZANO	VIA ARMANDO DIAZ , 34	LICEO CLASSICO, LINGUISTICO ED ARTISTICO BOLZANO	Patrimonio Indisp.-scuole 2%	N	-
504 BOLZANO	VIA ROEN , 12	LICEO DELLE SCIENZE UMANE E ISTITUTO TECNICO P.IL TURISMO	Patrimonio Indisp.-scuole 2%	S/J	1.801,68
505 BOLZANO	VIA SAN QUIRINO, 37	IST.PROF.SERV.COMMERCIALI E TURISTICI "C.DE MEDICI"	Patrimonio Indisp.-scuole 2%	S/J	1.941,72
506 BOLZANO	PIAZZETTA LOEW-CADONNA, 10A	LEGA LOTTA AI TUMORI + BIBLIOTECA PROV.LE "C. AUGUSTA"	Patrimonio indisp.-strutture san.escl.Az.San. 3%	N	-
507 BOLZANO	PIAZZETTA LOEW-CADONNA, 10A	LEGA LOTTA AI TUMORI + BIBLIOTECA PROV.LE "C. AUGUSTA"	Patrimonio indisp.-strutture san.escl.Az.San. 3%	N	-
508 BOLZANO	VIA EISENKELLER 2	FOCOLARE GIOVANI	Patrimonio indisp.-Azienda san.,Comunità compr. 3%	N	-
509 BOLZANO	VIALE VENEZIA 61	CENTRO DI ACCOGLIENZA PER EX CARCERATI	Patrimonio indisp.-strutture san.escl.Az.San. 3%	N	-
510 BOLZANO	VIALE VENEZIA 61	CENTRO DI ACCOGLIENZA PER EX CARCERATI	Patrimonio indisp.-strutture san.escl.Az.San. 3%	N	-

COMUNE	INDIRIZZO	DESCRIZIONE	DESTINAZIONE GIURIDICA	REDDITO SI/Ja- NO/NEIN	IMPORTO LOCAZIONE ATTIVA ANNUA AL 31.12.2016
511 BOLZANO	P.ZZA GIORGIO AMBROSOLI, 14-16	SEDE DELLA RIPARTIZIONE AL LIBRO FONDARIO E CATASTO	Patrimonio indisp.-edifici adibiti ad uff. 2%	N	-
512 BOLZANO	PIÈ DI CASTELLO	VECCHIO SEDIME FERROVIARIO	Patrimonio disp.-terreni 0%	N	-
513 BOLZANO	PIÈ DI CASTELLO	VECCHIO SEDIME FERROVIARIO	Patrimonio disp.-terreni 0%	N	-
514 BOLZANO	PIÈ DI CASTELLO	VECCHIO SEDIME FERROVIARIO	Patrimonio disp.-terreni 0%	N	-
515 BOLZANO	BOLZANO	VECCHIO SEDIME FERROVIARIO "ÜBERETSCHBAHN"	Patrimonio disp.-terreni 0%	N	-
516 BOLZANO	CASTELFIRMIANO	CASELLO FERROVIARIO	Patrimonio disp.-edifici 2%	S/J	2.200,00
517 BOLZANO	CASTELFIRMIANO	PRATO CON FORTINO	Patrimonio disp.-terreni 0%	N	-
518 BOLZANO	CASTELFIRMIANO	PRATO CON FORTINO	Patrimonio disp.-terreni 0%	N	-
519 BOLZANO	STRADA VINO DIREZ.CORNAIANO/AI OPERA MILITARI DI DIFESA		Patrimonio disp.-terreni 0%	N	-
520 BOLZANO	STRADA VINO DIREZ.CORNAIANO/AI OPERA MILITARI DI DIFESA		Patrimonio disp.-terreni 0%	N	-
521 BOLZANO	STRADA VINO DIREZ.CORNAIANO/AI OPERA MILITARI DI DIFESA		Patrimonio disp.-edifici 2%	N	-
522 BOLZANO	VIA V.VENETO	CABINA ELETTRICA EX CASERMA	Patrimonio disp.-edifici 2%	N	-
523 BOLZANO		RIFUGIO ANTIAEREO	Patrimonio disp.-edifici 2%	N	-
524 BOLZANO		RIFUGIO ANTIAEREO	Patrimonio disp.-edifici 2%	N	-
525 BOLZANO		RIFUGIO ANTIAEREO	Patrimonio disp.-edifici 2%	N	-
526 BOLZANO	VIALE DRUSO	EX EDIFICIO ANAS	Patrimonio indisp.-edifici con altre dest. 2%	N	-
527 BOLZANO	VIALE DRUSO	EX EDIFICIO ANAS	Patrimonio indisp.-terreni con altre dest. 0%	N	-
528 BOLZANO	VIA EMERI	STAZIONE FERROVIARIA CASANOVA	Demanio pubbl.-ramo ferrovie-edifici 2%	N	-
529 BOLZANO		MARCIAPIEDE STRADA SAN GENESIO	Patrimonio disp.-edifici 2%	N	-
530 BOLZANO		MARCIAPIEDE STRADA SAN GENESIO	Patrimonio disp.-terreni 0%	N	-
531 BOLZANO		MARCIAPIEDE STRADA SAN GENESIO	Patrimonio disp.-terreni 0%	N	-
532 BOLZANO		MARCIAPIEDE STRADA SAN GENESIO	Patrimonio disp.-terreni 0%	N	-
533 BRAIES		AREA IMPRODUTTIVA SDEMANIALIZZATA	Patrimonio disp.-terreni 0%	N	-
534 BRENNERO		"CAPPELLA ""BRENNERBAD""	Patrimonio indisp.-opere dest.culto 2%	N	-
535 BRENNERO		IMMOBILI EX FERROVIE DELLO STATO BRENNERO	Patrimonio disp.-edifici 2%	N	-
536 BRENNERO		IMMOBILI EX FERROVIE DELLO STATO BRENNERO	Patrimonio disp.-edifici 2%	N	-
537 BRENNERO		IMMOBILI EX FERROVIE DELLO STATO BRENNERO	Patrimonio disp.-edifici 2%	N	-
538 BRENNERO		IMMOBILI EX FERROVIE DELLO STATO BRENNERO	Patrimonio disp.-edifici 2%	N	-
539 BRENNERO		IMMOBILI EX FERROVIE DELLO STATO BRENNERO	Patrimonio disp.-terreni 0%	N	-
540 BRENNERO		IMMOBILI EX FERROVIE DELLO STATO BRENNERO	Patrimonio disp.-terreni 0%	S/J	928,00
541 BRENNERO		IMMOBILI EX FERROVIE DELLO STATO BRENNERO	Patrimonio disp.-terreni 0%	N	-
542 BRENNERO		IMMOBILI EX FERROVIE DELLO STATO BRENNERO	Patrimonio disp.-terreni 0%	N	-
543 BRENNERO	BRENNERO	FORTE	Patrimonio disp.-terreni 0%	N	-
544 BRENNERO	BRENNERO	FORTE	Patrimonio disp.-terreni 0%	N	-
545 BRENNERO	BRENNERO	FORTE	Patrimonio disp.-terreni 0%	N	-
546 BRENNERO	BRENNERO	FORTINO CON BOSCO	Patrimonio disp.-terreni 0%	N	-
547 BRENNERO	BRENNERO	FORTINO CON BOSCO	Patrimonio disp.-terreni 0%	N	-
548 BRENNERO	BRENNERO	FORTINO CON BOSCO	Patrimonio disp.-terreni 0%	N	-
549 BRENNERO	BRENNERO	FORTINO CON BOSCO	Patrimonio disp.-terreni 0%	N	-
550 BRENNERO	BRENNERO	FORTINO CON BOSCO	Patrimonio disp.-terreni 0%	N	-
551 BRENNERO	BRENNERO	SCARPATA E STRADA	Patrimonio disp.-terreni 0%	N	-
552 BRENNERO	VIA DEL LUPO 29	EX-CASERMA DELLA FINANZA	Patrimonio disp.-terreni 0%	N	-
553 BRENNERO	BRENNERO	EX-ACI - PORZIONE DI CASA	Patrimonio disp.-edifici 2%	N	-
554 BRENNERO	BRENNERO	STRADA AL PASSO SASSO	Patrimonio disp.-terreni 0%	N	-
555 BRENNERO	BRENNERO	STRADA AL PASSO SASSO	Patrimonio disp.-terreni 0%	N	-
556 BRENNERO	BRENNERO	STRADA AL PASSO SASSO	Patrimonio disp.-terreni 0%	N	-
557 BRENNERO	BRENNERO	STRADA AL PASSO SASSO	Patrimonio disp.-terreni 0%	N	-
558 BRENNERO	BRENNERO	STRADA AL PASSO SASSO	Patrimonio disp.-terreni 0%	N	-
559 BRENNERO	BRENNERO	STRADA AL PASSO SASSO	Patrimonio disp.-terreni 0%	N	-
560 BRENNERO	BRENNERO	STRADA AL PASSO SASSO	Patrimonio disp.-terreni 0%	N	-
561 BRENNERO	BRENNERO	STRADA AL PASSO SASSO	Patrimonio disp.-terreni 0%	N	-

COMUNE	INDIRIZZO	DESCRIZIONE	DESTINAZIONE GIURIDICA	REDDITO SI/Ja- NO/NEIN	IMPORTO LOCAZIONE ATTIVA ANNUA AL 31.12.2016
562 BRENNERO	BRENNERO	STRADA AL PASSO SASSO	Patrimonio disp.-terreni 0%	N	-
563 BRENNERO	BRENNERO	STRADA AL PASSO SASSO	Patrimonio disp.-terreni 0%	S/J	141,06
564 BRENNERO	BRENNERO	STRADA AL PASSO SASSO	Patrimonio disp.-terreni 0%	N	-
565 BRENNERO	BRENNERO	STRADA AL PASSO SASSO	Patrimonio disp.-terreni 0%	N	-
566 BRENNERO	BRENNERO	STRADA AL PASSO SASSO	Patrimonio disp.-terreni 0%	N	-
567 BRENNERO	TERME DI BRENNERO 5	FORTINO	Patrimonio disp.-terreni 0%	N	-
568 BRENNERO	TERME DI BRENNERO 5	FORTINO	Patrimonio disp.-terreni 0%	N	-
569 BRENNERO	TERME DI BRENNERO 5	FORTINO	Patrimonio disp.-terreni 0%	N	-
570 BRENNERO	TERME DI BRENNERO 5	FORTINO	Patrimonio disp.-terreni 0%	N	-
571 BRENNERO	TERME DI BRENNERO 5	FORTINO	Patrimonio disp.-terreni 0%	N	-
572 BRENNERO	TERME DI BRENNERO 5	FORTINO	Patrimonio disp.-terreni 0%	N	-
573 BRENNERO	TERME DI BRENNERO 5	FORTINO	Patrimonio disp.-terreni 0%	N	-
574 BRENNERO	TERME DI BRENNERO 5	FORTINO	Patrimonio disp.-terreni 0%	N	-
575 BRENNERO	TERME DI BRENNERO 5	FORTINO	Patrimonio disp.-terreni 0%	N	-
576 BRENNERO	TERME DI BRENNERO 5	FORTINO	Patrimonio disp.-terreni 0%	N	-
577 BRENNERO	TERME DI BRENNERO 5	FORTINO	Patrimonio disp.-terreni 0%	N	-
578 BRENNERO	TERME DI BRENNERO 5	FORTINO	Patrimonio disp.-terreni 0%	N	-
579 BRENNERO	TERME DI BRENNERO 5	FORTINO	Patrimonio disp.-terreni 0%	N	-
580 BRENNERO	TERME DI BRENNERO 5	FORTINO	Patrimonio disp.-terreni 0%	N	-
581 BRENNERO	TERME DI BRENNERO 5	FORTINO	Patrimonio disp.-terreni 0%	N	-
582 BRENNERO	TERME DI BRENNERO 5	FORTINO	Patrimonio disp.-terreni 0%	N	-
583 BRENNERO	TERME DI BRENNERO 5	FORTINO	Patrimonio disp.-terreni 0%	N	-
584 BRENNERO	BRENNERO	FORTINO CON BOSCO	Patrimonio disp.-terreni 0%	N	-
585 BRENNERO	COSTONE DEL CAMBIO	FORTINO	Patrimonio disp.-terreni 0%	N	-
586 BRENNERO	COSTONE DEL CAMBIO	FORTINO	Patrimonio disp.-terreni 0%	N	-
587 BRENNERO	PASSO DEL CAMBIO	FORTE	Patrimonio disp.-terreni 0%	N	-
588 BRENNERO	PASSO DEL SANTICOLO	FORTINO	Patrimonio disp.-terreni 0%	N	-
589 BRENNERO	PASSO DEL SANTICOLO	STRADA D'ACCESSO E FORTE	Patrimonio disp.-terreni 0%	N	-
590 BRENNERO	BRENNERO	CASERMA MILITARE	Patrimonio disp.-edifici 2%	N	-
591 BRENNERO	BRENNERO	STRADA - VEDI PF 277/6	Patrimonio disp.-terreni 0%	N	-
592 BRENNERO		STRADA AL PASSO DEL CAMBIO	Patrimonio disp.-terreni 0%	N	-
593 BRENNERO		STRADA AL PASSO DEL CAMBIO	Patrimonio disp.-terreni 0%	N	-
594 BRENNERO	BRENNERO	STRADA	Patrimonio disp.-terreni 0%	N	-
595 BRENNERO	BRENNERO	STRADA AL PASSO DEL CAMBIO	Patrimonio disp.-terreni 0%	N	-
596 BRENNERO	STR. D'ACC. CHE PORTA AL RIST. LL PARTE DELL'AUTOSTRADA A22		Patrimonio disp.-terreni 0%	N	-
597 BRENNERO	STR. D'ACC. CHE PORTA AL RIST. LL PARTE DELL'AUTOSTRADA A22		Patrimonio disp.-terreni 0%	S/J	4.840,00
598 BRENNERO	STR. D'ACC. CHE PORTA AL RIST. LL PARTE DELL'AUTOSTRADA A22		Patrimonio disp.-terreni 0%	N	-
599 BRENNERO	STR. D'ACC. CHE PORTA AL RIST. LL PARTE DELL'AUTOSTRADA A22		Patrimonio disp.-terreni 0%	N	-
600 BRENNERO	STRADA DEL BRENNERO 35	EX CASERMA P.S. FILIPPO FOTI	Patrimonio disp.-edifici 2%	N	-
601 BRENNERO	TERME DI BRENNERO 5	STRADA MILITARE	Patrimonio disp.-terreni 0%	N	-
602 BRENNERO		IMMOBILI EX FERROVIE DELLO STATO	Patrimonio disp.-terreni 0%	N	-
603 BRENNERO	COLLE ISARCO	CASERMA ISARCO	Patrimonio disp.-edifici 2%	N	-
604 BRENNERO	COLLE ISARCO	CASERMA ISARCO	Patrimonio disp.-edifici 2%	N	-
605 BRENNERO	COLLE ISARCO	FORTINO CON PRATO	Patrimonio disp.-terreni 0%	N	-
606 BRENNERO	COLLE ISARCO	FORTINO CON PRATO	Patrimonio disp.-terreni 0%	N	-
607 BRENNERO	COLLE ISARCO	FORTINO CON PRATO	Patrimonio disp.-terreni 0%	N	-
608 BRENNERO	COLLE ISARCO	FORTINO CON PRATO	Patrimonio disp.-terreni 0%	N	-
609 BRENNERO		MINIERA DI MONTENEVE	Patrimonio indisp.-musei, biblioteche teatri 2%	N	-
610 BRENNERO		MINIERA DI MONTENEVE	Patrimonio indisp.-terreni con altre dest. 0%	N	-
611 BRENNERO		MINIERA DI MONTENEVE	Patrimonio indisp.-terreni con altre dest. 0%	N	-
612 BRENNERO		MUSEO DELLE MINIERE/MONTENEVE	Patrimonio indisp.-musei, biblioteche teatri 2%	N	-

COMUNE	INDIRIZZO	DESCRIZIONE	DESTINAZIONE GIURIDICA	REDDITO SI/Ja- NO/NEIN	IMPORTO LOCAZIONE ATTIVA ANNUA AL 31.12.2016
613 BRENNERO		MUSEO DELLE MINIERE/MONTENEVE	Patrimonio indisp.-musei, biblioteche teatri 2%	N	-
614 BRENNERO		IMMOBILI EX FERROVIE DELLO STATO	Patrimonio disp.-edifici 2%	N	-
615 BRENNERO		IMMOBILI EX FERROVIE DELLO STATO	Patrimonio disp.-edifici 2%	N	-
616 BRENNERO		IMMOBILI EX FERROVIE DELLO STATO	Patrimonio disp.-edifici 2%	N	-
617 BRENNERO		IMMOBILI EX FERROVIE DELLO STATO	Patrimonio disp.-edifici 2%	N	-
618 BRENNERO		IMMOBILI EX FERROVIE DELLO STATO	Patrimonio disp.-terreni 0%	S/J	500,00
619 BRENNERO		IMMOBILI EX FERROVIE DELLO STATO	Patrimonio disp.-terreni 0%	N	-
620 BRENNERO		IMMOBILI EX FERROVIE DELLO STATO	Patrimonio disp.-terreni 0%	N	-
621 BRENNERO		IMMOBILI EX FERROVIE DELLO STATO	Patrimonio disp.-terreni 0%	N	-
622 BRENNERO		IMMOBILI EX FERROVIE DELLO STATO	Patrimonio disp.-terreni 0%	N	-
623 BRENNERO		IMMOBILI EX FERROVIE DELLO STATO	Patrimonio disp.-terreni 0%	N	-
624 BRENNERO		IMMOBILI EX FERROVIE DELLO STATO	Patrimonio disp.-terreni 0%	N	-
625 BRENNERO		IMMOBILI EX FERROVIE DELLO STATO	Patrimonio disp.-terreni 0%	N	-
626 BRENNERO		IMMOBILI EX FERROVIE DELLO STATO	Patrimonio disp.-terreni 0%	N	-
627 BRENNERO		IMMOBILI EX FERROVIE DELLO STATO	Patrimonio disp.-terreni 0%	N	-
628 BRENNERO		IMMOBILI EX FERROVIE DELLO STATO	Patrimonio disp.-terreni 0%	N	-
629 BRENNERO		IMMOBILI EX FERROVIE DELLO STATO	Patrimonio disp.-terreni 0%	N	-
630 BRENNERO		IMMOBILI EX FERROVIE DELLO STATO	Patrimonio disp.-terreni 0%	N	-
631 BRENNERO		IMMOBILI EX FERROVIE DELLO STATO	Patrimonio disp.-terreni 0%	N	-
632 BRENNERO		IMMOBILI EX FERROVIE DELLO STATO	Patrimonio disp.-terreni 0%	N	-
633 BRENNERO	FLERES	DEPOSITO MILITARE FLERES	Patrimonio disp.-edifici 2%	N	-
634 BRENNERO	FLERES	DEPOSITO MILITARE FLERES	Patrimonio disp.-edifici 2%	N	-
635 BRENNERO	FLERES	DEPOSITO MILITARE FLERES	Patrimonio disp.-edifici 2%	N	-
636 BRENNERO	FLERES	DEPOSITO MILITARE FLERES	Patrimonio disp.-terreni 0%	N	-
637 BRENNERO	FORCELLA DI PORTO	FORTE	Patrimonio disp.-terreni 0%	N	-
638 BRENNERO	MONCUCCO	STRADA FORESTALE	Patrimonio disp.-terreni 0%	N	-
639 BRENNERO	MONCUCCO	STRADA FORESTALE	Patrimonio disp.-terreni 0%	N	-
640 BRENNERO	MONCUCCO	STRADA FORESTALE	Patrimonio disp.-terreni 0%	N	-
641 BRESSANONE		RESIDENZA SEEBURG	Demanio pubbl.-ramo artistico-terreni 0%	N	-
642 BRESSANONE	VIALE RATISBONA, 18	UFFICI PROVINCIALI (VILLA ADELE)	Patrimonio indisp.-edifici adibiti ad uff. 2%	N	-
643 BRESSANONE	VIA STAZIONE, 27	LOCALI - COMUNITÀ COMPRESORIALE VALLE ISARCO	Patrimonio indisp.-Azienda san.,Comunità compr. 3%	N	-
644 BRESSANONE	VIA DANTE, 96	PALESTRA TRIPLA E IMP.SPORTIVO SCOLASTICO-ROSSLAUF	Patrimonio indisp.-impianti sportivi 2%	N	-
645 BRESSANONE	VIA CASTEL LAGO, 10	RESIDENZA SEEBURG	Patrimonio indisp.-musei, biblioteche teatri 2%	N	-
646 BRESSANONE	VIA CASTEL LAGO, 10	RESIDENZA SEEBURG	Patrimonio indisp.-terreni con altre dest. 0%	N	-
647 BRESSANONE	VIALE RATISBONA, 16	LIBERA UNIVERSITA' DI BOLZANO SEDE DIST.BRESSANONE	Patrimonio Indisp.-scuole 2%	N	-
648 BRESSANONE	VIALE RATISBONA, 16	LIBERA UNIVERSITA' DI BOLZANO SEDE DIST.BRESSANONE	Patrimonio Indisp.-scuole 2%	N	-
649 BRESSANONE	VIALE RATISBONA, 16	LIBERA UNIVERSITA' DI BOLZANO SEDE DIST.BRESSANONE	Patrimonio Indisp.-scuole 2%	N	-
650 BRESSANONE	VIA DANTE	AMMINISTRAZIONE RIPARTIZIONE 38 MOBILITÀ	Patrimonio indisp.-edifici con altre dest. 2%	N	-
651 BRESSANONE	VIA DANTE, 53/2	PROTEZIONE CIVILE CENTRALE	Patrimonio indisp.-strutture san.escl.Az.San. 3%	N	-
652 BRESSANONE	VIA DANTE, 53/2	PROTEZIONE CIVILE CENTRALE	Patrimonio indisp.-terreni Az.San./servizi soc. 3%	N	-
653 BRESSANONE	VIA DANTE, 53/2	PROTEZIONE CIVILE CENTRALE	Patrimonio indisp.-terreni Az.San./servizi soc. 3%	N	-
654 BRESSANONE	VIA DANTE, 53/2	PROTEZIONE CIVILE CENTRALE	Patrimonio indisp.-terreni con altre dest. 0%	N	-
655 BRESSANONE	VIA V. GASSER, 73	CONDOMINIO LINTAU	Patrimonio indisp.-edifici adibiti ad uff. 2%	N	-
656 BRESSANONE	VIA V. GASSER, 73	CONDOMINIO LINTAU	Patrimonio indisp.-edifici adibiti ad uff. 2%	N	-
657 BRESSANONE	VIA CROCE, 7	LIBERA UNIVERS. DI BOLZANO-SEDE D.BRESSANONE-EX RAIKA V.ISAF	Patrimonio indisp.-edifici adibiti ad uff. 2%	N	-
658 BRESSANONE	VIA DANTE, 39/E	LICEO SCIENTIFICO, LINGUISTICO	Patrimonio Indisp.-scuole 2%	N	-
659 BRESSANONE	VIA IGNAZ MADER, 3	LICEO DELLO SCIENZE UMANE DI BRESSANONE	Patrimonio Indisp.-scuole 2%	S/J	3.071,45
660 BRESSANONE	VIA FIENILI, 10	CONVITTO FEMMINILE MARIANUM	Patrimonio indisp.-edifici con altre dest. 2%	N	-
661 BRESSANONE	VIA FIENILI, 10	CONVITTO FEMMINILE MARIANUM	Patrimonio indisp.-edifici con altre dest. 2%	N	-
662 BRESSANONE	VIA MERCATO VECCHIO, 17	CONVITTO FEMMINILE MARIA WARD	Patrimonio indisp.-edifici con altre dest. 2%	S/J	20.027,88
663 BRESSANONE	VIA MERCATO VECCHIO, 17	CONVITTO FEMMINILE MARIA WARD	Patrimonio indisp.-edifici con altre dest. 2%	N	-

COMUNE	INDIRIZZO	DESCRIZIONE	DESTINAZIONE GIURIDICA	REDDITO SI/Ja- NO/NEIN	IMPORTO LOCAZIONE ATTIVA ANNUA AL 31.12.2016
664 BRESSANONE	VIA MERCATO VECCHIO, 17	CONVITTO FEMMINILE MARIA WARD	Patrimonio indisp.-edifici con altre dest. 2%	N	-
665 BRESSANONE	VIA MERCATO VECCHIO, 17	CONVITTO FEMMINILE MARIA WARD	Patrimonio indisp.-edifici con altre dest. 2%	N	-
666 BRESSANONE	VIA MERCATO VECCHIO, 17	CONVITTO FEMMINILE MARIA WARD	Patrimonio indisp.-edifici con altre dest. 2%	N	-
667 BRESSANONE	VIA MERCATO VECCHIO, 17	CONVITTO FEMMINILE MARIA WARD	Patrimonio indisp.-terreni con altre dest. 0%	N	-
668 BRESSANONE	VIA MERCATO VECCHIO, 17	CONVITTO FEMMINILE MARIA WARD	Patrimonio indisp.-terreni con altre dest. 0%	N	-
669 BRESSANONE	VIA MERCATO VECCHIO, 17	CONVITTO FEMMINILE MARIA WARD	Patrimonio indisp.-terreni con altre dest. 0%	N	-
670 BRESSANONE	VIA MERCATO VECCHIO, 17	CONVITTO FEMMINILE MARIA WARD	Patrimonio indisp.-terreni con altre dest. 0%	N	-
671 BRESSANONE	VIA MERCATO VECCHIO, 17	CONVITTO FEMMINILE MARIA WARD	Patrimonio indisp.-terreni con altre dest. 0%	N	-
672 BRESSANONE	VIA MARIA MONTESSORI, 4	ISTITUTO TECNICO P.ECONOMIA, GRAFICA E COMUNICAZIONE	Patrimonio Indisp.-scuole 2%	N	-
673 BRESSANONE	VIA LAGHETTO 9	SCUOLA PROFESSIONALE ALBERGHIERA "HELLENSTAINER"	Patrimonio Indisp.-scuole 2%	N	-
674 BRESSANONE	VIA LAGHETTO 18	SCUOLA PROF.LE IN LING.TED.TSCHUGGMALL - NUOVA	Patrimonio Indisp.-scuole 2%	S/J	10.411,22
675 BRESSANONE	VIA VITTORIO VENETO 31/C	"SCUOLA PROFESSIONALE IN LIN. TED. ""TSCHUGGMALL""	Patrimonio Indisp.-scuole 2%	S/J	11.301,60
676 BRESSANONE	VIA VITTORIO VENETO 31/C	"SCUOLA PROFESSIONALE IN LIN. TED. ""TSCHUGGMALL""	Patrimonio Indisp.-scuole 2%	N	-
677 BRESSANONE	VIA VITTORIO VENETO 31/C	"SCUOLA PROFESSIONALE IN LIN. TED. ""TSCHUGGMALL""	Patrimonio Indisp.-scuole 2%	N	-
678 BRESSANONE	VIA VITTORIO VENETO 31/C	"SCUOLA PROFESSIONALE IN LIN. TED. ""TSCHUGGMALL""	Patrimonio Indisp.-scuole 2%	N	-
679 BRESSANONE	VIA DANTE 47	MASO KLINGER-SCUOLA INFERMIERI	Patrimonio indisp.-Azienda san.,Comunità compr. 3%	N	-
680 BRESSANONE	VIA DANTE 47	MASO KLINGER-SCUOLA INFERMIERI	Patrimonio indisp.-Azienda san.,Comunità compr. 3%	N	-
681 BRESSANONE	VIA DANTE 47	MASO KLINGER-SCUOLA INFERMIERI	Patrimonio indisp.-Azienda san.,Comunità compr. 3%	N	-
682 BRESSANONE	VIA DANTE 47	MASO KLINGER-SCUOLA INFERMIERI	Patrimonio indisp.-terreni con altre dest. 0%	N	-
683 BRESSANONE	VIA DANTE 47	MASO KLINGER-SCUOLA INFERMIERI	Patrimonio indisp.-terreni con altre dest. 0%	N	-
684 BRESSANONE	VIA DANTE 47	MASO KLINGER-SCUOLA INFERMIERI	Patrimonio indisp.-terreni con altre dest. 0%	N	-
685 BRESSANONE	VIA DANTE 47	MASO KLINGER-SCUOLA INFERMIERI	Patrimonio indisp.-terreni con altre dest. 0%	N	-
686 BRESSANONE	VIA DANTE 47	MASO KLINGER-SCUOLA INFERMIERI	Patrimonio indisp.-terreni con altre dest. 0%	N	-
687 BRESSANONE	VIA ROMA, 41	DISTRETTO SOCIO SANITARIO (EX CASSA MUTUA)	Patrimonio indisp.-Azienda san.,Comunità compr. 3%	N	-
688 BRESSANONE	VIA ROMA, 41	DISTRETTO SOCIO SANITARIO (EX CASSA MUTUA)	Patrimonio indisp.-Azienda san.,Comunità compr. 3%	N	-
689 BRESSANONE	VIA DANTE 53	OSPEDALE AZIENDALE DI BRESSANONE	Patrimonio indisp.-Azienda san.,Comunità compr. 3%	N	-
690 BRESSANONE	VIA DANTE 53	OSPEDALE AZIENDALE DI BRESSANONE	Patrimonio indisp.-Azienda san.,Comunità compr. 3%	N	-
691 BRESSANONE	VIA PRA' DELLE SUORE, 1	IST.PROF.SERV.ECON.AZIENDALI "G.FALCONE E BORSELLINO"	Patrimonio Indisp.-scuole 2%	S/J	1.949,45
692 BRESSANONE	VIA CASTELLANO 9 - V.O.V.GUGGEN	CASA D'ABITAZIONE - COMUNITA' COMPRESORIALE VALLE ISARCO	Patrimonio indisp.-Azienda san.,Comunità compr. 3%	N	-
693 BRESSANONE	VIA CASTELLANO 9 - V.O.V.GUGGEN	CASA D'ABITAZIONE - COMUNITA' COMPRESORIALE VALLE ISARCO	Patrimonio indisp.-Azienda san.,Comunità compr. 3%	N	-
694 BRESSANONE	VIA PRA' DELLE SUORE, 1/A	SCUOLA PROF.PROV.P.L'ART., L'IND. ED COMM. "ENRICO MATTEI"	Patrimonio Indisp.-scuole 2%	N	-
695 BRESSANONE	VIA LAGHETTO 18/A	CONVITTO S. MICHELE	Patrimonio indisp.-edifici con altre dest. 2%	N	-
696 BRESSANONE		CASERMA DI POLIZIA	Patrimonio disp.-edifici 2%	N	-
697 BRESSANONE	VIA S.GIOVANNI 9	PASSAGGIO PEDONALE	Patrimonio disp.-terreni 0%	N	-
698 BRESSANONE	STUFLES	RIFUGIO ANTIAEREO	Patrimonio disp.-terreni 0%	N	-
699 BRESSANONE	VIA S.GIACOMO	RIFUGIO ANTIAEREO	Patrimonio disp.-terreni 0%	N	-
700 BRESSANONE	Piazzale della Stazione	STAZIONE FERROVIARIA DI BRESSANONE	Demanio pubbl.-ramo ferrovie-edifici 2%	N	-
701 BRESSANONE	Piazzale della Stazione	STAZIONE FERROVIARIA DI BRESSANONE	Demanio pubbl.-ramo ferrovie-edifici 2%	N	-
702 BRESSANONE	Piazzale della Stazione	STAZIONE FERROVIARIA DI BRESSANONE	Demanio pubbl.-ramo ferrovie-edifici 2%	N	-
703 BRESSANONE	Piazzale della Stazione	STAZIONE FERROVIARIA DI BRESSANONE	Demanio pubbl.-ramo ferrovie-terreni 0%	N	-
704 BRESSANONE	Piazzale della Stazione	STAZIONE FERROVIARIA DI BRESSANONE	Demanio pubbl.-ramo ferrovie-terreni 0%	N	-
705 BRESSANONE	Piazzale della Stazione	STAZIONE FERROVIARIA DI BRESSANONE	Demanio pubbl.-ramo ferrovie-terreni 0%	N	-
706 BRESSANONE	Piazzale della Stazione	STAZIONE FERROVIARIA DI BRESSANONE	Demanio pubbl.-ramo ferrovie-terreni 0%	N	-
707 BRESSANONE	Piazzale della Stazione	STAZIONE FERROVIARIA DI BRESSANONE	Demanio pubbl.-ramo ferrovie-terreni 0%	N	-
708 BRESSANONE	Piazzale della Stazione	STAZIONE FERROVIARIA DI BRESSANONE	Demanio pubbl.-ramo ferrovie-terreni 0%	N	-
709 BRESSANONE		RELITTI STRADALI	Patrimonio disp.-edifici 2%	N	-
710 BRESSANONE		RELITTI STRADALI	Patrimonio disp.-terreni 0%	N	-
711 BRESSANONE		RELITTI STRADALI	Patrimonio disp.-terreni 0%	N	-
712 BRESSANONE	VIA C. BATTISTI	RIFUGIO ANTIAEREO	Patrimonio disp.-terreni 0%	N	-
713 BRESSANONE		PARTE DELLA CASERMA RUAZZI	Patrimonio disp.-terreni 0%	N	-
714 BRESSANONE		PARTE DELLA CASERMA RUAZZI	Patrimonio disp.-terreni 0%	N	-

COMUNE	INDIRIZZO	DESCRIZIONE	DESTINAZIONE GIURIDICA	REDDITO SI/Ja- NO/NEIN	IMPORTO LOCAZIONE ATTIVA ANNUA AL 31.12.2016
715 BRESSANONE		PARTE DELLA CASERMA RUAZZI	Patrimonio disp.-terreni 0%	N	-
716 BRESSANONE		PARTE DELLA CASERMA RUAZZI	Patrimonio disp.-terreni 0%	N	-
717 BRESSANONE		STAZIONE RIPETITORE PLOSE	Patrimonio indisp.-stazioni ricetrasmittenti 2%	N	-
718 BRESSANONE	VIA VINTLER, 34	CASA JAKOB-STEINER	Patrimonio indisp.-Azienda san.,Comunità compr. 3%	N	-
719 BRESSANONE	VIA VINTLER, 34	CASA JAKOB-STEINER	Patrimonio indisp.-Azienda san.,Comunità compr. 3%	N	-
720 BRESSANONE	VIA VINTLER, 34	CASA JAKOB-STEINER	Patrimonio indisp.-Azienda san.,Comunità compr. 3%	N	-
721 BRESSANONE		BIOTOPO MILLANDER AU-549 QM.	Patrimonio indisp.-beni sotto tutela paesagg. 0%	N	-
722 BRESSANONE		BIOTOPO MILLANDER AU-549 QM.	Patrimonio indisp.-beni sotto tutela paesagg. 0%	N	-
723 BRESSANONE		BIOTOPO MILLANDER AU-549 QM.	Patrimonio indisp.-beni sotto tutela paesagg. 0%	N	-
724 BRESSANONE		BIOTOPO MILLANDER AU-549 QM.	Patrimonio indisp.-beni sotto tutela paesagg. 0%	N	-
725 BRESSANONE		BIOTOPO MILLANDER AU-549 QM.	Patrimonio indisp.-beni sotto tutela paesagg. 0%	N	-
726 BRESSANONE		BIOTOPO MILLANDER AU-549 QM.	Patrimonio indisp.-beni sotto tutela paesagg. 0%	N	-
727 BRESSANONE		BIOTOPO MILLANDER AU-549 QM.	Patrimonio indisp.-beni sotto tutela paesagg. 0%	N	-
728 BRESSANONE	VIA S.GIUSEPPE	RIFUGIO ANTIAEREO	Patrimonio disp.-terreni 0%	N	-
729 BRESSANONE		ZONA INDUSTRIALE(ZUMTOBEL)	Patrimonio disp.-zone produttive 0%	N	-
730 BRESSANONE		ZONA INDUSTRIALE(ZUMTOBEL)	Patrimonio disp.-zone produttive 0%	N	-
731 BRESSANONE		ZONA INDUSTRIALE(ZUMTOBEL)	Patrimonio disp.-zone produttive 0%	N	-
732 BRESSANONE		ZONA INDUSTRIALE(ZUMTOBEL)	Patrimonio disp.-zone produttive 0%	N	-
733 BRESSANONE		ZONA INDUSTRIALE(ZUMTOBEL)	Patrimonio disp.-zone produttive 0%	N	-
734 BRESSANONE	VIA JULIUS DURST 76	MENSA NELLA ZONA INDUSTRIALE	Patrimonio indisp.-edifici con altre dest. 2%	N	-
735 BRESSANONE	VIA JULIUS DURST 76	MENSA NELLA ZONA INDUSTRIALE	Patrimonio indisp.-terreni con altre dest. 0%	N	-
736 BRESSANONE	VIA JULIUS DURST 76	MENSA NELLA ZONA INDUSTRIALE	Patrimonio indisp.-terreni con altre dest. 0%	N	-
737 BRESSANONE	VIA JULIUS DURST 76	MENSA NELLA ZONA INDUSTRIALE	Patrimonio indisp.-terreni con altre dest. 0%	N	-
738 BRUNICO	VIA TOBEL, 6	SCUOLA PROVINCIALE PROFESSIONALE BRUNICO	Patrimonio Indisp.-scuole 2%	S/J	12.240,00
739 BRUNICO	VIA TOBEL, 6	SCUOLA PROVINCIALE PROFESSIONALE BRUNICO	Patrimonio Indisp.-scuole 2%	N	-
740 BRUNICO	VIALE EUROPA 22	UFFICI PROVINCIALI PRESSO EX-EDIFICIO DELLE POSTE	Patrimonio indisp.-edifici adibiti ad uff. 2%	N	-
741 BRUNICO	PARCO TSCHURTSCHENTHALER, 1	LICEO DELLE SCIENZE UMANE E DELL'ARTE	Patrimonio Indisp.-scuole 2%	N	-
742 BRUNICO	VIA RAGEN DI FUORI, 16	"CONVITTO ""ST. JOSEF"""	Patrimonio Indisp.-scuole 2%	N	-
743 BRUNICO	VIA RAGEN DI FUORI, 16	"CONVITTO ""ST. JOSEF"""	Patrimonio indisp.-terreni con altre dest. 0%	N	-
744 BRUNICO	VIA FERRARI	PALESTRA TRIPLA IN COMPROPRIETA' CON IL COMUNE DI BRUNICO	Patrimonio indisp.-impianti sportivi 2%	N	-
745 BRUNICO		AREALE STAZIONE FERROVIARIA BRUNICO	Patrimonio disp.-terreni 0%	N	-
746 BRUNICO	VIA JOSEF FERRARI	CONVITTO P.SCOLARI/STUDENTI E MENSA ZONA SCOLASTICA BRUNICO	Patrimonio indisp.-edifici con altre dest. 2%	N	-
747 BRUNICO	VIA JOSEF FERRARI	SCUOLA PROFESSIONALE PROVINCIALE ALBERGHIERA	Patrimonio Indisp.-scuole 2%	N	-
748 BRUNICO	VIA JOSEF FERRARI	PALESTRA PER ARRAMPICATA SPORTIVA-ZONA SCOLASTICA BRUNICO	Patrimonio indisp.-impianti sportivi 2%	N	-
749 BRUNICO	VIA JOSEF FERRARI	PALESTRA PER ARRAMPICATA SPORTIVA-ZONA SCOLASTICA BRUNICO	Patrimonio indisp.-terreni con altre dest. 0%	N	-
750 BRUNICO	VIA JOSEF FERRARI	PALESTRA PER ARRAMPICATA SPORTIVA-ZONA SCOLASTICA BRUNICO	Patrimonio indisp.-terreni con altre dest. 0%	N	-
751 BRUNICO	PIAZZA CAPPUCCINI, 31	CONDOMINIO HAUS MICHAEL PACHER	Patrimonio indisp.-edifici adibiti ad uff. 2%	N	-
752 BRUNICO	PIAZZA CAPPUCCINI, 31	CONDOMINIO HAUS MICHAEL PACHER	Patrimonio indisp.-edifici adibiti ad uff. 2%	N	-
753 BRUNICO	VIA OSPEDALE, 11	OSPEDALE AZIENDALE DI BRUNICO	Patrimonio indisp.-Azienda san.,Comunità compr. 3%	N	-
754 BRUNICO	VIA OSPEDALE, 11	OSPEDALE AZIENDALE DI BRUNICO	Patrimonio indisp.-Azienda san.,Comunità compr. 3%	N	-
755 BRUNICO	VIA OSPEDALE, 11	OSPEDALE AZIENDALE DI BRUNICO	Patrimonio indisp.-Azienda san.,Comunità compr. 3%	N	-
756 BRUNICO	VIA OSPEDALE, 11	OSPEDALE AZIENDALE DI BRUNICO	Patrimonio indisp.-terreni Az.San./servizi soc. 3%	N	-
757 BRUNICO	VIA OSPEDALE, 11	OSPEDALE AZIENDALE DI BRUNICO	Patrimonio indisp.-terreni Az.San./servizi soc. 3%	N	-
758 BRUNICO	VIA OSPEDALE, 11	OSPEDALE AZIENDALE DI BRUNICO	Patrimonio indisp.-terreni Az.San./servizi soc. 3%	N	-
759 BRUNICO	VIA OSPEDALE, 11	EDIFICIO PROTEZIONE CIVILE DI BRUNICO	Patrimonio indisp.-Azienda san.,Comunità compr. 3%	N	-
760 BRUNICO	PIAZZETTA DELL'UNIVERISTÁ, 31	LIBERA UNIVERSITÀ SEDE DI BOLZANO A BRUNICO	Patrimonio Indisp.-scuole 2%	N	-
761 BRUNICO	VIA FERRARI, 18 a, b, c, d	CENTRO SOCIALE BRUNICO "TRAYAH"	Patrimonio indisp.-Azienda san.,Comunità compr. 3%	N	-
762 BRUNICO	VICOLO DEI FRATI 3	DISTRETTO SOCIO-SANITARIO BRUNICO E CIRCONDARIO	Patrimonio indisp.-Azienda san.,Comunità compr. 3%	N	-
763 BRUNICO		ZONA INDUSTRIALE BRUNICO OVEST	Patrimonio disp.-zone produttive 0%	N	-
764 BRUNICO	VIA JOSEF FERRARI 26	CENTRO SERVIZI CENTRO SCUOLE "MIKADO"	Patrimonio Indisp.-scuole 2%	N	-
765 BRUNICO	VIA FERRARI	PARCHEGGIO ZONA SCOLASTICA	Patrimonio indisp.-edifici con altre dest. 2%	N	-

COMUNE	INDIRIZZO	DESCRIZIONE	DESTINAZIONE GIURIDICA	REDDITO SI/Ja- NO/NEIN	IMPORTO LOCAZIONE ATTIVA ANNUA AL 31.12.2016
766 BRUNICO	VIA FERRARI 10	ZONA SPORTIVA BRUNICO	Patrimonio indisp.-impianti sportivi 2%	N	-
767 BRUNICO	VIA J. FERRARI, 10	LICEO LINGUISTICO E SCIENTIFICO BRUNICO	Patrimonio Indisp.-scuole 2%	N	-
768 BRUNICO	VIA J.FERRARI, 12	ISTITUTO TECNICO ECONOMICO BRUNICO	Patrimonio Indisp.-scuole 2%	S/J	2.277,48
769 BRUNICO	VIA FERRARI, 16	COMPLESSO SCOLASTICO SUPERIORE IN LINGUA ITALIANA	Patrimonio Indisp.-scuole 2%	N	-
770 BRUNICO		CABINA ELETTRICA ZONA INDUSTRIALE BRUNICO OVEST	Patrimonio disp.-zone produttive 0%	N	-
771 BRUNICO	VIA FERRARI, 22	ISTITUTO TECNOLOGICO BRUNICO	Patrimonio Indisp.-scuole 2%	S/J	2.353,92
772 BRUNICO	VIA ALPINI, 4	COMPLESSO ALLOGGI DEMANIALI	Patrimonio disp.-abitazioni 2%	N	-
773 BRUNICO	VIA ALPINI, 4	COMPLESSO ALLOGGI DEMANIALI	Patrimonio disp.-terreni 0%	N	-
774 BRUNICO		RELITTI STRADALI	Patrimonio disp.-terreni 0%	N	-
775 BRUNICO	VIA WALDHEIM 3 + 4	CONVITTO PER APPRENDISTI E STUDENTI NELL'EX-ALBERGO WALDH	Patrimonio indisp.-edifici con altre dest. 2%	N	-
776 BRUNICO		IMPIANTO RETE RADIOCOMUNICAZIONI PROV.PLAN DE CORONES	Patrimonio Indisp.-funivie 2%	N	-
777 BRUNICO		RELITTI STRADALI	Patrimonio indisp.-cantieri,magazz.,laboratori 2%	N	-
778 BRUNICO		RELITTI STRADALI	Patrimonio disp.-terreni 0%	N	-
779 BRUNICO	VIA DUCA TEODONE 24	MUSEO ETNOGRAFICO TEODONE	Patrimonio indisp.-musei, biblioteche teatri 2%	N	-
780 BRUNICO	VIA DUCA TEODONE 24	MUSEO ETNOGRAFICO TEODONE	Patrimonio indisp.-musei, biblioteche teatri 2%	N	-
781 BRUNICO	VIA DUCA TEODONE 24	MUSEO ETNOGRAFICO TEODONE	Patrimonio indisp.-musei, biblioteche teatri 2%	N	-
782 BRUNICO	VIA DUCA TEODONE 24	MUSEO ETNOGRAFICO TEODONE	Patrimonio indisp.-musei, biblioteche teatri 2%	N	-
783 BRUNICO	VIA DUCA TEODONE 24	MUSEO ETNOGRAFICO TEODONE	Patrimonio indisp.-musei, biblioteche teatri 2%	N	-
784 BRUNICO	VIA DUCA TEODONE 24	MUSEO ETNOGRAFICO TEODONE	Patrimonio indisp.-musei, biblioteche teatri 2%	N	-
785 BRUNICO	VIA DUCA TEODONE 24	MUSEO ETNOGRAFICO TEODONE	Patrimonio indisp.-musei, biblioteche teatri 2%	N	-
786 BRUNICO	VIA DUCA TEODONE 24	MUSEO ETNOGRAFICO TEODONE	Patrimonio indisp.-musei, biblioteche teatri 2%	N	-
787 BRUNICO	VIA DUCA TEODONE 24	MUSEO ETNOGRAFICO TEODONE	Patrimonio indisp.-musei, biblioteche teatri 2%	N	-
788 BRUNICO	VIA DUCA TEODONE 24	MUSEO ETNOGRAFICO TEODONE	Patrimonio indisp.-musei, biblioteche teatri 2%	N	-
789 BRUNICO	VIA DUCA TEODONE 24	MUSEO ETNOGRAFICO TEODONE	Patrimonio indisp.-musei, biblioteche teatri 2%	N	-
790 BRUNICO	VIA DUCA TEODONE 24	MUSEO ETNOGRAFICO TEODONE	Patrimonio indisp.-musei, biblioteche teatri 2%	N	-
791 BRUNICO	VIA DUCA TEODONE 24	MUSEO ETNOGRAFICO TEODONE	Patrimonio indisp.-musei, biblioteche teatri 2%	N	-
792 BRUNICO	VIA DUCA TEODONE 24	MUSEO ETNOGRAFICO TEODONE	Patrimonio indisp.-musei, biblioteche teatri 2%	N	-
793 BRUNICO	VIA DUCA TEODONE 24	MUSEO ETNOGRAFICO TEODONE	Patrimonio indisp.-terreni con altre dest. 0%	N	-
794 BRUNICO	VIA DUCA TEODONE 24	MUSEO ETNOGRAFICO TEODONE	Patrimonio indisp.-musei, biblioteche teatri 2%	N	-
795 BRUNICO	VIA DUCA TEODONE 24	MUSEO ETNOGRAFICO TEODONE	Patrimonio indisp.-terreni con altre dest. 0%	N	-
796 BRUNICO	VIA DUCA TEODONE 24	MUSEO ETNOGRAFICO TEODONE	Patrimonio indisp.-terreni con altre dest. 0%	N	-
797 BRUNICO	VIA DUCA TEODONE 24	MUSEO ETNOGRAFICO TEODONE	Patrimonio indisp.-terreni con altre dest. 0%	N	-
798 BRUNICO	VIA DUCA TEODONE 24	MUSEO ETNOGRAFICO TEODONE	Patrimonio indisp.-terreni con altre dest. 0%	N	-
799 BRUNICO	VIA DUCA TEODONE 24	MUSEO ETNOGRAFICO TEODONE	Patrimonio indisp.-musei, biblioteche teatri 2%	N	-
800 BRUNICO	VIA DUCA TEODONE 24	MUSEO ETNOGRAFICO TEODONE	Patrimonio indisp.-musei, biblioteche teatri 2%	N	-
801 BRUNICO	VIA DUCA TEODONE 24	MUSEO ETNOGRAFICO TEODONE	Patrimonio indisp.-musei, biblioteche teatri 2%	N	-
802 BRUNICO	VIA DUCA TEODONE 24	MUSEO ETNOGRAFICO TEODONE	Patrimonio indisp.-musei, biblioteche teatri 2%	N	-
803 BRUNICO	VIA DUCA TEODONE 24	MUSEO ETNOGRAFICO TEODONE	Patrimonio indisp.-musei, biblioteche teatri 2%	N	-
804 BRUNICO	VIA DUCA TEODONE 24	MUSEO ETNOGRAFICO TEODONE	Patrimonio indisp.-musei, biblioteche teatri 2%	N	-
805 BRUNICO	VIA GÄNSBICHL, 2	SCUOLA PROF. PER AGRIC.ED ECONOM.DOMEST. "MAIR AM HOF"	Patrimonio Indisp.-scuole 2%	S/J	2.582,64
806 BRUNICO	VIA GÄNSBICHL, 2	SCUOLA PROF. PER AGRIC.ED ECONOM.DOMEST. "MAIR AM HOF"	Patrimonio Indisp.-scuole 2%	N	-
807 BRUNICO	VIA GÄNSBICHL, 2	SCUOLA PROF. PER AGRIC.ED ECONOM.DOMEST. "MAIR AM HOF"	Patrimonio Indisp.-scuole 2%	N	-
808 CALDARO SULLA STRADA PIANIZZA DI SOPRA 30		CONVITTO PER FERIE DELL'ASSOCIAZIONE LEBENSHILFE	Patrimonio Indisp.-scuole 2%	N	-
809 CALDARO SULLA STRADA PIANIZZA DI SOPRA 30		CONVITTO PER FERIE DELL'ASSOCIAZIONE LEBENSHILFE	Patrimonio indisp.-terreni con altre dest. 0%	N	-
810 CALDARO SULLA STRADA VIA DELL'ORO, 25		CONDOMINIO GOLDGASSE	Patrimonio indisp.-edifici adibiti ad uff. 2%	N	-
811 CALDARO SULLA STRADA VIA DELL'ORO, 25		CONDOMINIO GOLDGASSE	Patrimonio indisp.-edifici adibiti ad uff. 2%	N	-
812 CALDARO SULLA STRADA		APIARIO STANZIALE DIDATTICO	Patrimonio Indisp.-scuole 2%	N	-
813 CALDARO SULLA STRADA PAESE, 1		RESIDENZA BUOL-BIEGELEBEN	Demanio pubbl.-ramo artistico-edifici 0%	N	-
814 CALDARO SULLA STRADA PAESE, 1		RESIDENZA BUOL-BIEGELEBEN	Demanio pubbl.-ramo artistico-edifici 0%	N	-
815 CALDARO SULLA STRADA PAESE, 1		RESIDENZA BUOL-BIEGELEBEN	Demanio pubbl.-ramo artistico-edifici 0%	N	-
816 CALDARO SULLA STRADA PAESE, 1		RESIDENZA BUOL-BIEGELEBEN	Demanio pubbl.-ramo artistico-edifici 0%	N	-

COMUNE	INDIRIZZO	DESCRIZIONE	DESTINAZIONE GIURIDICA	REDDITO SI/Ja- NO/NEIN	IMPORTO LOCAZIONE ATTIVA ANNUA AL 31.12.2016
817	CALDARO SULLA STRADA PAESE, 1	RESIDENZA BUOL-BIEGELEBEN	Demanio pubbl.-ramo artistico-edifici 0%	N	-
818	CALDARO SULLA STRADA PAESE, 1	RESIDENZA BUOL-BIEGELEBEN	Demanio pubbl.-ramo artistico-edifici 0%	N	-
819	CALDARO SULLA STRADA PAESE, 1	RESIDENZA BUOL-BIEGELEBEN	Demanio pubbl.-ramo artistico-edifici 0%	N	-
820	CALDARO SULLA STRADA PAESE, 1	RESIDENZA BUOL-BIEGELEBEN	Demanio pubbl.-ramo artistico-edifici 0%	N	-
821	CALDARO SULLA STRADA EX ACC. S.P. PER CALDARO/PIANIZZ STRADA (TERR. SDEM.)	FIUME (TERR. SDEM. 1490 MQ.)	Patrimonio disp.-terreni 0%	N	-
822	CALDARO SULLA STRADA	FIUME (TERR. SDEM. 1490 MQ.)	Patrimonio disp.-terreni 0%	N	-
823	CALDARO SULLA STRADA	FIUME- TORR (TERR. SDEM. 257 MQ.)	Patrimonio disp.-terreni 0%	N	-
824	CALDARO SULLA STRADA	TERRENO (TERR. SDEM. 881 MQ.)	Patrimonio disp.-terreni 0%	N	-
825	CALDARO SULLA STRADA	BIOTOPO DEL LAGO DI CALDARO	Patrimonio indisp.-beni sotto tutela paesagg. 0%	N	-
826	CALDARO SULLA STRADA	BIOTOPO DEL LAGO DI CALDARO	Patrimonio indisp.-beni sotto tutela paesagg. 0%	N	-
827	CALDARO SULLA STRADA	BIOTOPO DEL LAGO DI CALDARO	Patrimonio indisp.-beni sotto tutela paesagg. 0%	N	-
828	CALDARO SULLA STRADA	BIOTOPO DEL LAGO DI CALDARO	Patrimonio indisp.-beni sotto tutela paesagg. 0%	N	-
829	CALDARO SULLA STRADA	BIOTOPO DEL LAGO DI CALDARO	Patrimonio indisp.-beni sotto tutela paesagg. 0%	N	-
830	CALDARO SULLA STRADA	BIOTOPO DEL LAGO DI CALDARO	Patrimonio indisp.-beni sotto tutela paesagg. 0%	N	-
831	CALDARO SULLA STRADA	BIOTOPO DEL LAGO DI CALDARO	Patrimonio indisp.-beni sotto tutela paesagg. 0%	N	-
832	CALDARO SULLA STRADA	BIOTOPO DEL LAGO DI CALDARO	Patrimonio indisp.-beni sotto tutela paesagg. 0%	N	-
833	CALDARO SULLA STRADA	BIOTOPO DEL LAGO DI CALDARO	Patrimonio indisp.-beni sotto tutela paesagg. 0%	N	-
834	CALDARO SULLA STRADA	BIOTOPO DEL LAGO DI CALDARO	Patrimonio indisp.-beni sotto tutela paesagg. 0%	N	-
835	CALDARO SULLA STRADA	BIOTOPO DEL LAGO DI CALDARO	Patrimonio indisp.-beni sotto tutela paesagg. 0%	N	-
836	CALDARO SULLA STRADA	BIOTOPO DEL LAGO DI CALDARO	Patrimonio indisp.-beni sotto tutela paesagg. 0%	N	-
837	CALDARO SULLA STRADA	BIOTOPO DEL LAGO DI CALDARO	Patrimonio indisp.-beni sotto tutela paesagg. 0%	N	-
838	CALDARO SULLA STRADA	BIOTOPO DEL LAGO DI CALDARO	Patrimonio indisp.-beni sotto tutela paesagg. 0%	N	-
839	CALDARO SULLA STRADA	BIOTOPO DEL LAGO DI CALDARO	Patrimonio indisp.-beni sotto tutela paesagg. 0%	N	-
840	CALDARO SULLA STRADA	BIOTOPO DEL LAGO DI CALDARO	Patrimonio indisp.-beni sotto tutela paesagg. 0%	N	-
841	CALDARO SULLA STRADA	BIOTOPO DEL LAGO DI CALDARO	Patrimonio indisp.-beni sotto tutela paesagg. 0%	N	-
842	CALDARO SULLA STRADA	BIOTOPO DEL LAGO DI CALDARO	Patrimonio indisp.-beni sotto tutela paesagg. 0%	N	-
843	CALDARO SULLA STRADA	BIOTOPO DEL LAGO DI CALDARO	Patrimonio indisp.-beni sotto tutela paesagg. 0%	N	-
844	CALDARO SULLA STRADA	BIOTOPO DEL LAGO DI CALDARO	Patrimonio indisp.-beni sotto tutela paesagg. 0%	N	-
845	CALDARO SULLA STRADA	BIOTOPO DEL LAGO DI CALDARO	Patrimonio indisp.-beni sotto tutela paesagg. 0%	N	-
846	CALDARO SULLA STRADA	BIOTOPO DEL LAGO DI CALDARO	Patrimonio indisp.-beni sotto tutela paesagg. 0%	N	-
847	CALDARO SULLA STRADA	BIOTOPO DEL LAGO DI CALDARO	Patrimonio indisp.-beni sotto tutela paesagg. 0%	N	-
848	CALDARO SULLA STRADA	BIOTOPO DEL LAGO DI CALDARO	Patrimonio indisp.-beni sotto tutela paesagg. 0%	N	-
849	CALDARO SULLA STRADA	BIOTOPO DEL LAGO DI CALDARO	Patrimonio indisp.-beni sotto tutela paesagg. 0%	N	-
850	CALDARO SULLA STRADA	BIOTOPO DEL LAGO DI CALDARO	Patrimonio indisp.-beni sotto tutela paesagg. 0%	N	-
851	CALDARO SULLA STRADA	BIOTOPO DEL LAGO DI CALDARO	Patrimonio indisp.-beni sotto tutela paesagg. 0%	N	-
852	CALDARO SULLA STRADA KLUGHAMMER	PRATO / STRADA	Patrimonio disp.-terreni 0%	N	-
853	CALDARO SULLA STRADA KLUGHAMMER	PRATO / STRADA	Patrimonio disp.-terreni 0%	N	-
854	CALDARO SULLA STRADA KLUGHAMMER	PRATO / STRADA	Patrimonio disp.-terreni 0%	N	-
855	CALDARO SULLA STRADA PIAZZA STAZIONE	EX STAZIONE FERROVIARIA CALDARO	Patrimonio disp.-edifici 2%	N	-
856	CALDARO SULLA STRADA PIAZZA STAZIONE	EX STAZIONE FERROVIARIA CALDARO	Patrimonio Indisp.-funivie 2%	N	-
857	CALDARO SULLA STRADA PIAZZA STAZIONE	EX STAZIONE FERROVIARIA CALDARO	Patrimonio indisp.-edifici con altre dest. 2%	S/J	5.412,64
858	CALDARO SULLA STRADA	POLIGONO	Patrimonio disp.-terreni 0%	N	-
859	CALDARO SULLA STRADA	PISTA CICLABILE	Patrimonio disp.-terreni 0%	N	-
860	CALDARO SULLA STRADA	PISTA CICLABILE	Patrimonio disp.-terreni 0%	S/J	2.424,00
861	CALDARO SULLA STRADA	PISTA CICLABILE	Patrimonio disp.-terreni 0%	N	-
862	CALDARO SULLA STRADA	STRADA	Patrimonio disp.-terreni 0%	N	-
863	CALDARO SULLA STRADA VECCHIA STAZIONE FERROV. CALD.	VECCHIA STAZIONE FERROVIARIA CALDARO	Patrimonio Indisp.-funivie 2%	N	-
864	CALDARO SULLA STRADA	EX IMMOBILI DELLO STATO	Patrimonio disp.-terreni 0%	N	-
865	CAMPO DI TRENS MULES	BOSCO E PARETE DI ROCCIA CON FORTINO	Patrimonio disp.-terreni 0%	N	-
866	CAMPO DI TRENS	RELITTI STRADALI	Patrimonio disp.-edifici 2%	N	-
867	CAMPO DI TRENS	ZONA PRODUTTIVA SADOBRE	Patrimonio disp.-zone produttive 0%	N	-

COMUNE	INDIRIZZO	DESCRIZIONE	DESTINAZIONE GIURIDICA	REDDITO SI/Ja- NO/NEIN	IMPORTO LOCAZIONE ATTIVA ANNUA AL 31.12.2016	
868	CAMPO DI TREN	ZONA PRODUTTIVA SADOBRE	Patrimonio disp.-zone produttive 0%	N	-	
869	CAMPO DI TREN	ZONA PRODUTTIVA SADOBRE	Patrimonio disp.-zone produttive 0%	N	-	
870	CAMPO DI TREN	ZONA PRODUTTIVA SADOBRE	Patrimonio disp.-zone produttive 0%	N	-	
871	CAMPO DI TREN	ZONA PRODUTTIVA SADOBRE	Patrimonio disp.-zone produttive 0%	N	-	
872	CAMPO DI TREN	ZONA PRODUTTIVA SADOBRE	Patrimonio disp.-zone produttive 0%	N	-	
873	CAMPO DI TREN	ZONA PRODUTTIVA SADOBRE	Patrimonio disp.-zone produttive 0%	N	-	
874	CAMPO DI TREN	ZONA PRODUTTIVA SADOBRE	Patrimonio disp.-zone produttive 0%	N	-	
875	CAMPO DI TREN	ZONA PRODUTTIVA SADOBRE	Patrimonio disp.-zone produttive 0%	N	-	
876	CAMPO DI TREN	ZONA PRODUTTIVA SADOBRE	Patrimonio disp.-zone produttive 0%	N	-	
877	CAMPO DI TREN	ZONA PRODUTTIVA SADOBRE	Patrimonio disp.-zone produttive 0%	N	-	
878	CAMPO DI TREN	"BIOTOPO ""GRANTE MOOS""	Patrimonio indisp.-beni sotto tutela paesagg. 0%	N	-	
879	CAMPO DI TREN	"BIOTOPO ""GRANTE MOOS""	Patrimonio indisp.-beni sotto tutela paesagg. 0%	N	-	
880	CAMPO DI TREN	"BIOTOPO ""GRANTE MOOS""	Patrimonio indisp.-beni sotto tutela paesagg. 0%	N	-	
881	CAMPO DI TREN	"BIOTOPO ""GRANTE MOOS""	Patrimonio indisp.-beni sotto tutela paesagg. 0%	N	-	
882	CAMPO DI TREN	"BIOTOPO ""GRANTE MOOS""	Patrimonio indisp.-beni sotto tutela paesagg. 0%	N	-	
883	CAMPO DI TREN	"BIOTOPO ""GRANTE MOOS""	Patrimonio indisp.-beni sotto tutela paesagg. 0%	N	-	
884	CAMPO DI TREN	"BIOTOPO ""GRANTE MOOS""	Patrimonio indisp.-beni sotto tutela paesagg. 0%	N	-	
885	CAMPO DI TREN	"BIOTOPO ""GRANTE MOOS""	Patrimonio indisp.-beni sotto tutela paesagg. 0%	N	-	
886	CAMPO DI TREN	VIA PASSO PENNES GIARDINO DI PERTINENZA EDIFICIO CAI	Patrimonio disp.-terreni 0%	N	-	
887	CAMPO DI TREN	VIA PASSO PENNES GIARDINO DI PERTINENZA EDIFICIO CAI	Patrimonio disp.-terreni 0%	S/J	116,00	
888	CAMPO DI TREN	FLANES FORTINO CON BOSCO E PRATO	Patrimonio disp.-terreni 0%	N	-	
889	CAMPO DI TREN	FLANES FORTINO CON BOSCO E PRATO	Patrimonio disp.-terreni 0%	N	-	
890	CAMPO TURES	RELITTI STRADALI	Patrimonio disp.-terreni 0%	N	-	
891	CAMPO TURES	TERRENO SDEMANIALIZZATO	Patrimonio disp.-terreni 0%	N	-	
892	CAMPO TURES	TERRENO SDEMANIALIZZATO	Patrimonio disp.-terreni 0%	N	-	
893	CAMPO TURES	TERRENO SDEMANIALIZZATO	Patrimonio disp.-terreni 0%	N	-	
894	CAMPO TURES	TERRENO SDEMANIALIZZATO	Patrimonio disp.-terreni 0%	N	-	
895	CAMPO TURES	VIA HUGO VON TAUFERS, 19 DISTRETTO SOCIO-SANIT.VALLE AURINA E STAZ.FOREST.CAMPO TUF	Patrimonio indisp.-Azienda san.,Comunità compr. 3%	N	-	
896	CAMPO TURES	VIA HUGO VON TAUFERS, 19 DISTRETTO SOCIO-SANIT.VALLE AURINA E STAZ.FOREST.CAMPO TUF	Patrimonio indisp.-Azienda san.,Comunità compr. 3%	N	-	
897	CAMPO TURES	CAMPO TURES "PRATO ""AULAND""	Patrimonio disp.-terreni 0%	S/J	180,00	
898	CAMPO TURES	PARROCCHIA , 1 ISTITUTO D'ISTRUZIONE SECONDARIA DI SECONDO GRADO	Patrimonio Indisp.-scuole 2%	N	-	
899	CAMPO TURES	PARROCCHIA , 1 ISTITUTO D'ISTRUZIONE SECONDARIA DI SECONDO GRADO	Patrimonio Indisp.-scuole 2%	N	-	
900	CAMPO TURES	PARROCCHIA , 1 ISTITUTO D'ISTRUZIONE SECONDARIA DI SECONDO GRADO	Patrimonio indisp.-impianti sportivi 2%	N	-	
901	CAMPO TURES	RIVA DI TURES "RIFUGIO ""KASSELER HÜTTE""	Patrimonio indisp.-edifici con altre dest. 2%	N	-	
902	CAMPO TURES	VICINO RIF. KASSELER HÜTTE-R. TL BAITA DI LEGNO	Patrimonio indisp.-edifici con altre dest. 2%	N	-	
903	CAMPO TURES	A LATO RIFUGIO RIESERFERNERHÜ	TERRENO ROCCIOSO - IMPRODUTTIVO EX RIFUGIO	Patrimonio disp.-terreni 0%	N	-
904	CASTELBELLO-CIARDES	VIA DEL CASTELLO, 1 CASTELLO DI CASTELBELLO	Demanio pubbl.-ramo artistico-edifici 0%	N	-	
905	CASTELBELLO-CIARDES	VIA DEL CASTELLO, 1 CASTELLO DI CASTELBELLO	Demanio pubbl.-ramo artistico-edifici 0%	N	-	
906	CASTELBELLO-CIARDES	VIA DEL CASTELLO, 1 CASTELLO DI CASTELBELLO	Demanio pubbl.-ramo artistico-edifici 0%	N	-	
907	CASTELBELLO-CIARDES	VIA DEL CASTELLO, 1 CASTELLO DI CASTELBELLO	Demanio pubbl.-ramo artistico-edifici 0%	N	-	
908	CASTELBELLO-CIARDES	VIA DEL CASTELLO, 1 CASTELLO DI CASTELBELLO	Demanio pubbl.-ramo artistico-terreni 0%	N	-	
909	CASTELBELLO-CIARDES	VIA DEL CASTELLO, 1 CASTELLO DI CASTELBELLO	Demanio pubbl.-ramo artistico-terreni 0%	N	-	
910	CASTELBELLO-CIARDES	FERROVIA MERANO-MALLES	Demanio pubbl.-ramo ferrovie-edifici 2%	N	-	
911	CASTELBELLO-CIARDES	FERROVIA MERANO-MALLES	Demanio pubbl.-ramo ferrovie-edifici 2%	N	-	
912	CASTELBELLO-CIARDES	FERROVIA MERANO-MALLES	Demanio pubbl.-ramo ferrovie-edifici 2%	N	-	
913	CASTELBELLO-CIARDES	FERROVIA MERANO-MALLES	Demanio pubbl.-ramo ferrovie-edifici 2%	N	-	
914	CASTELBELLO-CIARDES	FERROVIA MERANO-MALLES	Demanio pubbl.-ramo ferrovie-edifici 2%	N	-	
915	CASTELBELLO-CIARDES	FERROVIA MERANO-MALLES	Demanio pubbl.-ramo ferrovie-terreni 0%	N	-	
916	CASTELBELLO-CIARDES	FERROVIA MERANO-MALLES	Demanio pubbl.-ramo ferrovie-terreni 0%	N	-	
917	CASTELBELLO-CIARDES	FERROVIA MERANO-MALLES	Demanio pubbl.-ramo ferrovie-terreni 0%	N	-	
918	CASTELBELLO-CIARDES	TERRENI (TERR. SDEM.)	Patrimonio disp.-terreni 0%	N	-	

COMUNE	INDIRIZZO	DESCRIZIONE	DESTINAZIONE GIURIDICA	REDDITO SI/Ja- NO/NEIN	IMPORTO LOCAZIONE ATTIVA ANNUA AL 31.12.2016
919 CASTELBELLO-CIARDES		TERRENI (TERR. SDEM.)	Patrimonio disp.-terreni 0%	N	-
920 CASTELBELLO-CIARDES		TERRENI (TERR. SDEM.)	Patrimonio disp.-terreni 0%	N	-
921 CASTELBELLO-CIARDES	DORFPLATZ 1	"BIOTOPO ""PRATO DI CIARDES""	Patrimonio indis.-beni sotto tutela paesagg. 0%	N	-
922 CASTELBELLO-CIARDES		FERROVIA MERANO-MALLES	Demanio pubbl.-ramo ferrovie-edifici 2%	N	-
923 CASTELBELLO-CIARDES		FERROVIA MERANO-MALLES	Demanio pubbl.-ramo ferrovie-terreni 0%	N	-
924 CASTELBELLO-CIARDES		FERROVIA MERANO-MALLES	Demanio pubbl.-ramo ferrovie-terreni 0%	N	-
925 CASTELBELLO-CIARDES		CANALE PER IRRIGAZIONE - TERRENI (TERR.SDEM.)	Patrimonio disp.-terreni 0%	N	-
926 CASTELBELLO-CIARDES		CANALE PER IRRIGAZIONE - TERRENI (TERR.SDEM.)	Patrimonio disp.-terreni 0%	N	-
927 CASTELBELLO-CIARDES		CANALE PER IRRIGAZIONE - TERRENI (TERR.SDEM.)	Patrimonio disp.-terreni 0%	N	-
928 CASTELBELLO-CIARDES		CANALE PER IRRIGAZIONE - TERRENI (TERR.SDEM.)	Patrimonio disp.-terreni 0%	N	-
929 CASTELBELLO-CIARDES		CANALE PER IRRIGAZIONE - TERRENI (TERR.SDEM.)	Patrimonio disp.-terreni 0%	S/J	36,00
930 CASTELBELLO-CIARDES		FERROVIA MERANO-MALLES	Demanio pubbl.-ramo ferrovie-terreni 0%	N	-
931 CASTELBELLO-CIARDES		FERROVIA MERANO-MALLES	Demanio pubbl.-ramo ferrovie-terreni 0%	N	-
932 CASTELBELLO-CIARDES		CASTELLO DI CASTELBELLO	Demanio pubbl.-ramo artistico-terreni 0%	N	-
933 CASTELROTTO	RADIORIPETITRICE A PASSO PINEI	PASSO PINEI	Patrimonio indis.-stazioni ricetrasmittenti 2%	N	-
934 CASTELROTTO	VIA O.V.WOLKENSTEIN, 14/2	CONDOMINIO CENTRAL PARK	Patrimonio indis.-edifici adibiti ad uff. 2%	N	-
935 CASTELROTTO	VIA O.V.WOLKENSTEIN, 14/2	CONDOMINIO CENTRAL PARK	Patrimonio indis.-edifici con altre dest. 2%	N	-
936 CASTELROTTO		EX LINEA FERROVIARIA CHIUSA-PLAN DI VAL GARDENA	Patrimonio indis.-terreni con altre dest. 0%	N	-
937 CASTELROTTO		EX LINEA FERROVIARIA CARDANO-PONTE GARDENA	Patrimonio indis.-terreni con altre dest. 0%	N	-
938 CASTELROTTO		EX LINEA FERROVIARIA CARDANO-PONTE GARDENA	Patrimonio indis.-terreni con altre dest. 0%	N	-
939 CASTELROTTO		EX LINEA FERROVIARIA CARDANO-PONTE GARDENA	Patrimonio indis.-terreni con altre dest. 0%	N	-
940 CERMES		RELITTI STRADALI	Patrimonio disp.-terreni 0%	N	-
941 CHIENES		EX IMMOBILI FERROVIE DELLO STATO	Demanio pubbl.-ramo ferrovie-edifici 2%	N	-
942 CHIENES		EX IMMOBILI FERROVIE DELLO STATO	Patrimonio disp.-terreni 0%	N	-
943 CHIENES		EX IMMOBILI FERROVIE DELLO STATO	Patrimonio disp.-terreni 0%	N	-
944 CHIENES		EX IMMOBILI FERROVIE DELLO STATO	Patrimonio disp.-terreni 0%	N	-
945 CHIENES		EX IMMOBILI FERROVIE DELLO STATO	Patrimonio disp.-terreni 0%	N	-
946 CHIENES		EX IMMOBILI FERROVIE DELLO STATO	Patrimonio disp.-terreni 0%	N	-
947 CHIENES		EX IMMOBILI FERROVIE DELLO STATO	Demanio pubbl.-ramo ferrovie-terreni 0%	S/J	4.235,28
948 CHIENES		EX IMMOBILI FERROVIE DELLO STATO	Patrimonio disp.-terreni 0%	N	-
949 CHIENES		EX IMMOBILI FERROVIE DELLO STATO	Patrimonio disp.-terreni 0%	N	-
950 CHIENES		EX IMMOBILI FERROVIE DELLO STATO	Demanio pubbl.-ramo ferrovie-terreni 0%	N	-
951 CHIENES		EX IMMOBILI FERROVIE DELLO STATO	Demanio pubbl.-ramo ferrovie-terreni 0%	S/J	1.800,00
952 CHIENES		EX IMMOBILI FERROVIE DELLO STATO	Demanio pubbl.-ramo ferrovie-terreni 0%	N	-
953 CHIENES		EX IMMOBILI FERROVIE DELLO STATO	Demanio pubbl.-ramo ferrovie-terreni 0%	N	-
954 CHIENES		EX IMMOBILI FERROVIE DELLO STATO	Patrimonio disp.-terreni 0%	N	-
955 CHIENES		EX IMMOBILI FERROVIE DELLO STATO	Demanio pubbl.-ramo ferrovie-terreni 0%	N	-
956 CHIUSA	VIA GIARDINI 2	UFFICI DEL CATASTO E DEL LIBRO FONDIARIO	Patrimonio indis.-edifici adibiti ad uff. 2%	N	-
957 CHIUSA	VIA SEEBEGG, 38	EDIFICIO BERGAMT (SCUOLA MUSICALE, DIREZ.SCUOLA, ASILO)	Demanio pubbl.-ramo artistico-edifici 0%	N	-
958 CHIUSA	VIA SEEBEGG 38	PRATO (TERR. SDEM.)	Patrimonio disp.-terreni 0%	N	-
959 CHIUSA	SEEBEGG 38	SCUOLA MEDIA IN LINGUA TEDESCA, SEEBEGG	Patrimonio indis.-impianti sportivi 2%	N	-
960 CHIUSA	VIA SEEBEGG 17	DISTRETTO SOCIO-SANITARIO CHIUSA-CIRCONDARIO	Patrimonio indis.-Azienda san.,Comunità compr. 3%	S/J	53,43
961 CHIUSA	VIA STAZIONE, 17	CONDOMINIO WOHNEN AM EISACK	Patrimonio indis.-edifici adibiti ad uff. 2%	N	-
962 CHIUSA	GRIES DI CHIUSA	EX LINEA FERROVIARIA CHIUSA-PLAN DI VAL GARDENA	Patrimonio disp.-edifici 2%	N	-
963 CHIUSA	GRIES DI CHIUSA	EX LINEA FERROVIARIA CHIUSA-PLAN DI VAL GARDENA	Patrimonio disp.-terreni 0%	N	-
964 CHIUSA	GRIES DI CHIUSA	EX LINEA FERROVIARIA CHIUSA-PLAN DI VAL GARDENA	Patrimonio disp.-terreni 0%	N	-
965 CHIUSA	GRIES DI CHIUSA	EX LINEA FERROVIARIA CHIUSA-PLAN DI VAL GARDENA	Patrimonio disp.-terreni 0%	N	-
966 CHIUSA	GRIES DI CHIUSA	EX LINEA FERROVIARIA CHIUSA-PLAN DI VAL GARDENA	Patrimonio disp.-terreni 0%	N	-
967 CHIUSA	GRIES DI CHIUSA	EX LINEA FERROVIARIA CHIUSA-PLAN DI VAL GARDENA	Patrimonio disp.-terreni 0%	N	-
968 CHIUSA	GRIES DI CHIUSA	EX LINEA FERROVIARIA CHIUSA-PLAN DI VAL GARDENA	Patrimonio disp.-terreni 0%	N	-
969 CHIUSA	GRIES DI CHIUSA	EX LINEA FERROVIARIA CHIUSA-PLAN DI VAL GARDENA	Patrimonio disp.-terreni 0%	N	-

COMUNE	INDIRIZZO	DESCRIZIONE	DESTINAZIONE GIURIDICA	REDDITO SI/Ja- NO/NEIN	IMPORTO LOCAZIONE ATTIVA ANNUA AL 31.12.2016	
970	CHIUSA	GRIES DI CHIUSA	EX LINEA FERROVIARIA CHIUSA-PLAN DI VAL GARDENA	Patrimonio indisp.-terreni con altre dest. 0%	N	-
971	CHIUSA	GRIES DI CHIUSA	EX LINEA FERROVIARIA CHIUSA-PLAN DI VAL GARDENA	Patrimonio disp.-terreni 0%	N	-
972	CHIUSA	GRIES DI CHIUSA	EX LINEA FERROVIARIA CHIUSA-PLAN DI VAL GARDENA	Patrimonio disp.-terreni 0%	N	-
973	CHIUSA	GRIES DI CHIUSA	EX LINEA FERROVIARIA CHIUSA-PLAN DI VAL GARDENA	Patrimonio disp.-terreni 0%	N	-
974	CHIUSA	GRIES DI CHIUSA	EX LINEA FERROVIARIA CHIUSA-PLAN DI VAL GARDENA	Patrimonio disp.-terreni 0%	N	-
975	CHIUSA	RELITTI STRADALI	RELITTI STRADALI	Patrimonio disp.-terreni 0%	S/J	774,24
976	CORNEDO ALL'ISARCO	VIA STEINEGG 3, CARDANO	DISTRETTO SOCIO-SANITARIO VAL D'EGA-SCILIAR	Patrimonio indisp.-Azienda san.,Comunità compr. 3%	N	-
977	CORNEDO ALL'ISARCO	VIA STEINEGG 3, CARDANO	DISTRETTO SOCIO-SANITARIO VAL D'EGA-SCILIAR	Patrimonio indisp.-terreni Az.San./servizi soc. 3%	N	-
978	CORNEDO ALL'ISARCO	VIA STEINEGG 3, CARDANO	DISTRETTO SOCIO-SANITARIO VAL D'EGA-SCILIAR	Patrimonio indisp.-terreni Az.San./servizi soc. 3%	N	-
979	CORNEDO ALL'ISARCO		CENTRO SOCIALE DI CARDANO DI SOTTO	Patrimonio indisp.-Azienda san.,Comunità compr. 3%	N	-
980	CORNEDO ALL'ISARCO		CENTRO SOCIALE DI CARDANO DI SOTTO	Patrimonio indisp.-terreni con altre dest. 0%	N	-
981	CORNEDO ALL'ISARCO	VIA VAL D'EGA , 48	UFFICIO GEOLOGIA E PROVE MATERIALI	Patrimonio indisp.-cantieri,magazz.,laboratori 2%	N	-
982	CORNEDO ALL'ISARCO	VIA VAL D'EGA , 48	UFFICIO GEOLOGIA E PROVE MATERIALI	Patrimonio indisp.-edifici adibiti ad uff. 2%	N	-
983	CORNEDO ALL'ISARCO	VIA VAL D'EGA , 48	UFFICIO GEOLOGIA E PROVE MATERIALI	Patrimonio indisp.-cantieri,magazz.,laboratori 2%	N	-
984	CORNEDO ALL'ISARCO	VIA VAL D'EGA , 48	UFFICIO GEOLOGIA E PROVE MATERIALI	Patrimonio indisp.-cantieri,magazz.,laboratori 2%	N	-
985	CORNEDO ALL'ISARCO	VIA VAL D'EGA , 48	UFFICIO GEOLOGIA E PROVE MATERIALI	Patrimonio indisp.-cantieri,magazz.,laboratori 2%	N	-
986	CORNEDO ALL'ISARCO	VIA VAL D'EGA , 48	UFFICIO GEOLOGIA E PROVE MATERIALI	Patrimonio indisp.-terreni con altre dest. 0%	N	-
987	CORNEDO ALL'ISARCO	VIA VAL D'EGA , 48	UFFICIO GEOLOGIA E PROVE MATERIALI	Patrimonio indisp.-terreni con altre dest. 0%	N	-
988	CORNEDO ALL'ISARCO	VIA VAL D'EGA , 46/48	UFFICIO PER GEOLOGI (EX-SERVIZIO SEGNALETICA)	Patrimonio indisp.-cantieri,magazz.,laboratori 2%	N	-
989	CORNEDO ALL'ISARCO		TERRENO (TERR. SDEM.)	Patrimonio disp.-terreni 0%	N	-
990	CORNEDO ALL'ISARCO		TERRENO (TERR. SDEM.)	Patrimonio disp.-terreni 0%	N	-
991	CORNEDO ALL'ISARCO		EX LINEA FERROVIARIA CARDANO-PONTE GARDENA	Patrimonio indisp.-terreni con altre dest. 0%	N	-
992	CORNEDO ALL'ISARCO		EX LINEA FERROVIARIA CARDANO-PONTE GARDENA	Patrimonio indisp.-edifici con altre dest. 2%	N	-
993	CORNEDO ALL'ISARCO		EX LINEA FERROVIARIA CARDANO-PONTE GARDENA	Patrimonio indisp.-edifici con altre dest. 2%	N	-
994	CORNEDO ALL'ISARCO		EX LINEA FERROVIARIA CARDANO-PONTE GARDENA	Patrimonio indisp.-edifici con altre dest. 2%	S/J	800,16
995	CORNEDO ALL'ISARCO		EX LINEA FERROVIARIA CARDANO-PONTE GARDENA	Patrimonio indisp.-terreni con altre dest. 0%	N	-
996	CORNEDO ALL'ISARCO		EX LINEA FERROVIARIA CARDANO-PONTE GARDENA	Patrimonio indisp.-terreni con altre dest. 0%	N	-
997	CORNEDO ALL'ISARCO		EX LINEA FERROVIARIA CARDANO-PONTE GARDENA	Patrimonio indisp.-terreni con altre dest. 0%	N	-
998	CORNEDO ALL'ISARCO		EX LINEA FERROVIARIA CARDANO-PONTE GARDENA	Patrimonio indisp.-terreni con altre dest. 0%	N	-
999	CORNEDO ALL'ISARCO		EX LINEA FERROVIARIA CARDANO-PONTE GARDENA	Patrimonio indisp.-terreni con altre dest. 0%	N	-
1000	CORNEDO ALL'ISARCO		RELITTI STRADALI	Patrimonio disp.-edifici 2%	N	-
1001	CORNEDO ALL'ISARCO		RELITTI STRADALI	Patrimonio disp.-edifici 2%	N	-
1002	CORNEDO ALL'ISARCO		RELITTI STRADALI	Patrimonio disp.-terreni 0%	N	-
1003	CORNEDO ALL'ISARCO		RELITTI STRADALI	Patrimonio disp.-terreni 0%	N	-
1004	CORNEDO ALL'ISARCO		RELITTI STRADALI	Patrimonio disp.-terreni 0%	N	-
1005	CORTACCIA STRADA DEL		TERRENO (TERR. SDEM.)	Patrimonio disp.-terreni 0%	N	-
1006	CORTACCIA STRADA DEL		TERRENO (TERR. SDEM.)	Patrimonio disp.-terreni 0%	N	-
1007	CORTACCIA STRADA DEL		TERRENO (TERR. SDEM.)	Patrimonio disp.-terreni 0%	N	-
1008	CORTACCIA STRADA DEL		BIOTOPO ALTE ETSCH	Patrimonio indisp.-beni sotto tutela paesagg. 0%	N	-
1009	CORVARA IN BADIA		TERRENI SDEMANIALIZZATI	Patrimonio disp.-terreni 0%	N	-
1010	CORVARA IN BADIA		TERRENI SDEMANIALIZZATI	Patrimonio disp.-terreni 0%	N	-
1011	CORVARA IN BADIA		TERRENI SDEMANIALIZZATI	Patrimonio disp.-terreni 0%	N	-
1012	CORVARA IN BADIA		TERRENI SDEMANIALIZZATI	Patrimonio disp.-terreni 0%	N	-
1013	CORVARA IN BADIA		RELITTI STRADALI	Patrimonio disp.-terreni 0%	N	-
1014	CORVARA IN BADIA		RELITTI STRADALI	Patrimonio disp.-terreni 0%	N	-
1015	CURON VENOSTA		CAMPANILE CURON NEL LAGO	Demanio pubbl.-ramo artistico-edifici 0%	N	-
1016	CURON VENOSTA		CAMPANILE CURON NEL LAGO	Demanio pubbl.-ramo artistico-terreni 0%	N	-
1017	CURON VENOSTA		TERRENI (TERR. SDEM.)	Patrimonio disp.-terreni 0%	N	-
1018	CURON VENOSTA		TERRENI (TERR. SDEM.)	Patrimonio disp.-terreni 0%	N	-
1019	CURON VENOSTA		TERRENI (TERR. SDEM.)	Patrimonio disp.-terreni 0%	N	-
1020	CURON VENOSTA	VALLE DI ROJEN	STRADA EXTRAURBANA	Patrimonio disp.-terreni 0%	N	-

COMUNE	INDIRIZZO	DESCRIZIONE	DESTINAZIONE GIURIDICA	REDDITO SI/Ja- NO/NEIN	IMPORTO LOCAZIONE ATTIVA ANNUA AL 31.12.2016	
1021	CURON VENOSTA	PASSO RESIA	PARCHEGGIO ASFALTATO: ZONA AGRICOLA	Patrimonio disp.-terreni 0%	N	-
1022	CURON VENOSTA	MALGA-MONTE MEZZODI'	CASERMA PERICOLANTE	Patrimonio disp.-edifici 2%	N	-
1023	CURON VENOSTA	VIA STATALE	CASERMA	Patrimonio disp.-edifici 2%	N	-
1024	CURON VENOSTA	VIA STATALE	CASERMA	Patrimonio disp.-terreni 0%	N	-
1025	CURON VENOSTA	MONTE MEZZODI'	IMPIANTO FORTINI	Patrimonio disp.-terreni 0%	N	-
1026	CURON VENOSTA	MONTE MEZZODI'	FORTINO E TRINCEA	Patrimonio disp.-terreni 0%	N	-
1027	CURON VENOSTA	MONTE MEZZODI'	ALPE CON FORTINO	Patrimonio disp.-terreni 0%	N	-
1028	CURON VENOSTA	CURON NR. 74	FORTINO "ETSCHQUELLE"	Demanio pubbl.-ramo artistico-edifici 0%	N	-
1029	CURON VENOSTA	CURON NR. 74	FORTINO "ETSCHQUELLE"	Demanio pubbl.-ramo artistico-edifici 0%	N	-
1030	CURON VENOSTA	CURON NR. 74	FORTINO "ETSCHQUELLE"	Demanio pubbl.-ramo artistico-edifici 0%	N	-
1031	CURON VENOSTA	CURON NR. 74	FORTINO "ETSCHQUELLE"	Demanio pubbl.-ramo artistico-edifici 0%	N	-
1032	CURON VENOSTA	CURON NR. 74	FORTINO "ETSCHQUELLE"	Demanio pubbl.-ramo artistico-edifici 0%	N	-
1033	CURON VENOSTA	CURON NR. 74	FORTINO "ETSCHQUELLE"	Demanio pubbl.-ramo artistico-edifici 0%	N	-
1034	CURON VENOSTA	CURON NR. 74	FORTINO "ETSCHQUELLE"	Demanio pubbl.-ramo artistico-edifici 0%	N	-
1035	CURON VENOSTA	CURON NR. 74	FORTINO "ETSCHQUELLE"	Demanio pubbl.-ramo artistico-edifici 0%	N	-
1036	CURON VENOSTA	CURON NR. 74	FORTINO "ETSCHQUELLE"	Patrimonio disp.-terreni 0%	N	-
1037	CURON VENOSTA	CURON NR. 74	FORTINO "ETSCHQUELLE"	Patrimonio disp.-terreni 0%	N	-
1038	CURON VENOSTA	CURON NR. 74	FORTINO "ETSCHQUELLE"	Patrimonio disp.-terreni 0%	N	-
1039	CURON VENOSTA	CURON NR. 74	FORTINO "ETSCHQUELLE"	Patrimonio disp.-terreni 0%	N	-
1040	CURON VENOSTA	CURON NR. 74	FORTINO "ETSCHQUELLE"	Patrimonio disp.-terreni 0%	N	-
1041	CURON VENOSTA	VIA STATALE	SBARRAMENTO ANTICARRO C.IMP.FORTINI	Patrimonio disp.-terreni 0%	N	-
1042	CURON VENOSTA	VIA STATALE	SBARRAMENTO ANTICARRO C.IMP.FORTINI	Patrimonio disp.-terreni 0%	N	-
1043	CURON VENOSTA	VIA STATALE	BOSCO, ROCCIA CON FORTINO	Patrimonio disp.-terreni 0%	N	-
1044	CURON VENOSTA	PISTA PER SLITTINI	BOSCO CON FORTINO	Patrimonio disp.-terreni 0%	N	-
1045	CURON VENOSTA		TERRENI (TERR. SDEM.)	Patrimonio disp.-terreni 0%	N	-
1046	CURON VENOSTA		TERRENI (TERR. SDEM.)	Patrimonio disp.-terreni 0%	N	-
1047	CURON VENOSTA		TERRENI (TERR. SDEM.)	Patrimonio disp.-terreni 0%	N	-
1048	CURON VENOSTA		TERRENI (TERR. SDEM.)	Patrimonio disp.-terreni 0%	N	-
1049	CURON VENOSTA	PALLA BIANCA	RIFUGIO PIO XI ALLA PALLA BIANCA	Patrimonio indis.-edifici con altre dest. 2%	S/J	9.000,00
1050	DOBBIACO	VIA DOLOMITI 31	EX-GRAND HOTEL DOBBIACO	Patrimonio indis.-edifici con altre dest. 2%	N	-
1051	DOBBIACO	VIA DOLOMITI 31	EX-GRAND HOTEL DOBBIACO	Patrimonio Indisp.-scuole 2%	S/J	2.268,24
1052	DOBBIACO	VIA DOLOMITI 31	EX-GRAND HOTEL DOBBIACO	Patrimonio indis.-edifici con altre dest. 2%	N	-
1053	DOBBIACO	VIA DOLOMITI 31	EX-GRAND HOTEL DOBBIACO	Patrimonio indis.-edifici con altre dest. 2%	N	-
1054	DOBBIACO	VIA DOLOMITI 31	EX-GRAND HOTEL DOBBIACO	Patrimonio indis.-edifici con altre dest. 2%	N	-
1055	DOBBIACO	VIA DOLOMITI 31	EX-GRAND HOTEL DOBBIACO	Patrimonio indis.-edifici con altre dest. 2%	N	-
1056	DOBBIACO	VIA DOLOMITI, 31	GRAND HOTEL DOBBIACO - EX CASA CUSTODE	Patrimonio indis.-edifici con altre dest. 2%	N	-
1057	DOBBIACO	VIA PUSTERIA, 9	RELITTI STRADALI	Patrimonio disp.-terreni 0%	N	-
1058	DOBBIACO	VIA PUSTERIA, 9	RELITTI STRADALI	Patrimonio disp.-terreni 0%	N	-
1059	DOBBIACO		FIUME-TORR. (TERR. SDEM.)	Patrimonio disp.-terreni 0%	N	-
1060	DOBBIACO		FIUME-TORR. (TERR. SDEM.)	Patrimonio disp.-terreni 0%	N	-
1061	DOBBIACO		ANTENNA RADSBERG	Patrimonio indis.-stazioni ricetrasmittenti 2%	N	-
1062	DOBBIACO	LOC. CIMABANCHE	CASA CANTONIERA - EX ANAS	Patrimonio disp.-edifici 2%	N	-
1063	DOBBIACO	VIA ALEMAGNA, 1 - CARBONIN	CONDOMINIO VILLAGGIO TURISTICO PLONER	Patrimonio disp.-edifici 2%	N	-
1064	DOBBIACO	VIA ALEMAGNA, 1 - CARBONIN	CONDOMINIO VILLAGGIO TURISTICO PLONER	Patrimonio disp.-edifici 2%	N	-
1065	DOBBIACO	DOBBIACO	PARCHEGGIO	Patrimonio disp.-terreni 0%	N	-
1066	DOBBIACO	DOBBIACO (SS NR. 51, KM 124,5)	EX IMPIANTO MILITARE LANDRO	Patrimonio disp.-terreni 0%	N	-
1067	DOBBIACO	DOBBIACO (SS NR. 51, KM 124,5)	EX IMPIANTO MILITARE LANDRO	Patrimonio disp.-terreni 0%	N	-
1068	DOBBIACO	DOBBIACO (SS NR. 51, KM 124,5)	EX IMPIANTO MILITARE LANDRO	Patrimonio disp.-terreni 0%	N	-
1069	DOBBIACO	DOBBIACO (SS NR. 51, KM 124,5)	EX IMPIANTO MILITARE LANDRO	Patrimonio disp.-terreni 0%	N	-
1070	DOBBIACO	DOBBIACO	STRADA PER ROHRWALD	Patrimonio disp.-terreni 0%	N	-
1071	DOBBIACO	DOBBIACO	STRADA PER ROHRWALD	Patrimonio disp.-terreni 0%	N	-

COMUNE	INDIRIZZO	DESCRIZIONE	DESTINAZIONE GIURIDICA	REDDITO SI/Ja- NO/NEIN	IMPORTO LOCAZIONE ATTIVA ANNUA AL 31.12.2016
1072 DOBBIACO	DOBBIACO	STRADA PER ROHRWALD	Patrimonio disp.-terreni 0%	N	-
1073 DOBBIACO	DOBBIACO	STRADA PER ROHRWALD	Patrimonio disp.-terreni 0%	N	-
1074 DOBBIACO	DOBBIACO	STRADA PER ROHRWALD	Patrimonio disp.-terreni 0%	N	-
1075 DOBBIACO	DOBBIACO	STRADA PER ROHRWALD	Patrimonio disp.-terreni 0%	N	-
1076 DOBBIACO	DOBBIACO	STRADA PER ROHRWALD	Patrimonio disp.-terreni 0%	N	-
1077 DOBBIACO	DOBBIACO	STRADA PER ROHRWALD	Patrimonio disp.-terreni 0%	N	-
1078 DOBBIACO	DOBBIACO	STRADA PER ROHRWALD	Patrimonio disp.-terreni 0%	N	-
1079 DOBBIACO	DOBBIACO	STRADA PER ROHRWALD	Patrimonio disp.-terreni 0%	N	-
1080 DOBBIACO	DOBBIACO (SUD-OVEST)	IMPIANTO FORTINO LAGO DI DOBBIACO	Patrimonio disp.-terreni 0%	N	-
1081 DOBBIACO	DOBBIACO (SUD-OVEST)	IMPIANTO FORTINO LAGO DI DOBBIACO	Patrimonio disp.-terreni 0%	N	-
1082 DOBBIACO	DOBBIACO	STABILIMENTO AL SBARRAMENTO - FONTE DRAU	Patrimonio disp.-terreni 0%	N	-
1083 DOBBIACO		EX IMMOBILI FERROVIE DELLO STATO	Demanio pubbl.-ramo ferrovie-terreni 0%	N	-
1084 DOBBIACO	VALLE SAN SILVESTRO	STRADA MILITARE COSTA PIANA-CORNETTO DI CONFINE	Patrimonio disp.-terreni 0%	N	-
1085 DOBBIACO	VALLE SAN SILVESTRO	STRADA MILITARE COSTA PIANA-CORNETTO DI CONFINE	Patrimonio disp.-terreni 0%	N	-
1086 EGNA		INFRASTRUTTURE ZONA PRODUTTIVA RIO TRODENA	Patrimonio disp.-zone produttive 0%	N	-
1087 EGNA		INFRASTRUTTURE ZONA PRODUTTIVA RIO TRODENA	Patrimonio disp.-zone produttive 0%	N	-
1088 EGNA	PIAZZA F. BONATTI , 2-3	CONDOMINIO EFFEGI	Patrimonio indis.-edifici con altre dest. 2%	N	-
1089 EGNA	PIAZZA F. BONATTI , 2-3	CONDOMINIO EFFEGI	Patrimonio indis.-edifici adibiti ad uff. 2%	S/J	4.590,32
1090 EGNA		CANALE	Patrimonio disp.-terreni 0%	N	-
1091 EGNA	VIA LARGO MUNICIPIO, 22	CONDOMINIO DIREZIONALE-COMMERCIALE	Patrimonio indis.-Azienda san.,Comunità compr. 3%	N	-
1092 EGNA		TERRENO (TERR. SDEM.)	Patrimonio disp.-terreni 0%	N	-
1093 EGNA		TERRENO (TERR. SDEM.)	Patrimonio disp.-terreni 0%	N	-
1094 EGNA		TERRENO (TERR. SDEM.)	Patrimonio disp.-terreni 0%	N	-
1095 EGNA		TERRENO (TERR. SDEM.)	Patrimonio disp.-terreni 0%	N	-
1096 EGNA		TERRENO (TERR. SDEM.)	Patrimonio disp.-terreni 0%	N	-
1097 EGNA		TERRENO (TERR. SDEM.)	Patrimonio disp.-terreni 0%	N	-
1098 EGNA		TERRENO (TERR. SDEM.)	Patrimonio disp.-terreni 0%	N	-
1099 EGNA		TERRENO (TERR. SDEM.)	Patrimonio disp.-terreni 0%	N	-
1100 EGNA		TERRENO (TERR. SDEM.)	Patrimonio disp.-terreni 0%	N	-
1101 EGNA		TERRENO (TERR. SDEM.)	Patrimonio indis.-terreni con altre dest. 0%	N	-
1102 EGNA		AREA IMPRODUTTIVA (TERR. SDEM.)	Patrimonio disp.-terreni 0%	N	-
1103 EGNA		AREA IMPRODUTTIVA (TERR. SDEM.)	Patrimonio disp.-terreni 0%	N	-
1104 EGNA	LARGO MUNICIPIO 6	SEDE VIGILI COMUNALI DI EGNA	Patrimonio indis.-edifici con altre dest. 2%	N	-
1105 EGNA	VIA STAZIONE	COLLETTORE PRINCIPALE ORA-EGNA PER L'IMPIANTO DEP.TERMENC	Patrimonio indis.-fabbr. industriali 5%	N	-
1106 EGNA	VIA DELLA MADONNA	TERRENO PUBBLICO	Patrimonio indis.-edifici adibiti ad uff. 2%	N	-
1107 EGNA	ZONA INDUSTRIALE	TERRENO SDEMANIALIZZATO	Patrimonio disp.-zone produttive 0%	N	-
1108 EGNA		CANALE	Patrimonio disp.-edifici 2%	N	-
1109 EGNA		CANALE	Patrimonio disp.-terreni 0%	N	-
1110 EGNA		CANALE	Patrimonio disp.-terreni 0%	N	-
1111 EGNA		CANALE	Patrimonio disp.-terreni 0%	N	-
1112 EGNA		CANALE	Patrimonio disp.-terreni 0%	N	-
1113 EGNA		CANALE	Patrimonio disp.-terreni 0%	N	-
1114 EGNA		CANALE	Patrimonio disp.-terreni 0%	N	-
1115 EGNA		CANALE	Patrimonio disp.-terreni 0%	N	-
1116 EGNA		CANALE	Patrimonio disp.-terreni 0%	N	-
1117 EGNA		CANALE	Patrimonio disp.-terreni 0%	N	-
1118 EGNA		CANALE	Patrimonio disp.-terreni 0%	N	-
1119 EGNA		STRADA COMUNALE	Patrimonio disp.-terreni 0%	N	-
1120 EGNA		STRADA COMUNALE	Patrimonio disp.-terreni 0%	N	-
1121 EGNA	ZONA INDUSTRIALE	TERRENO PUBBLICO	Patrimonio disp.-terreni 0%	N	-
1122 EGNA	ZONA INDUSTRIALE	TERRENO PUBBLICO	Patrimonio disp.-terreni 0%	N	-

COMUNE	INDIRIZZO	DESCRIZIONE	DESTINAZIONE GIURIDICA	REDDITO SI/Ja- NO/NEIN	IMPORTO LOCAZIONE ATTIVA ANNUA AL 31.12.2016
1123 EGNA	ZONA INDUSTRIALE	FRUTTETO	Patrimonio disp.-terreni 0%	N	-
1124 EGNA		TERRENO IMPRODUTTIVO	Patrimonio disp.-terreni 0%	N	-
1125 EGNA		AREA PRODUTTIVA	Patrimonio indisp.-terreni con altre dest. 0%	N	-
1126 EGNA	ZONA INDUSTRIALE	TERRENO SDEMANIALIZZATO	Patrimonio disp.-terreni 0%	N	-
1127 EGNA	ZONA INDUSTRIALE	TERRENO SDEMANIALIZZATO	Patrimonio disp.-terreni 0%	N	-
1128 EGNA	VIA STAZIONE 10	UFFICIO DEL CATASTO E DEL LIBRO FONDIARIO	Patrimonio indisp.-edifici adibiti ad uff. 2%	N	-
1129 EGNA	VIA ISOLA DI SOPRA	INFRASTRUTTURE EGNA - ISOLA DI SOPRA	Patrimonio disp.-zone produttive 0%	N	-
1130 EGNA	VIA ISOLA DI SOPRA	INFRASTRUTTURE EGNA - ISOLA DI SOPRA	Patrimonio disp.-zone produttive 0%	N	-
1131 EGNA	VIA ISOLA DI SOPRA	INFRASTRUTTURE EGNA - ISOLA DI SOPRA	Patrimonio disp.-zone produttive 0%	N	-
1132 EGNA	VIA ISOLA DI SOPRA	INFRASTRUTTURE EGNA - ISOLA DI SOPRA	Patrimonio disp.-zone produttive 0%	N	-
1133 EGNA	VIA ISOLA DI SOPRA	INFRASTRUTTURE EGNA - ISOLA DI SOPRA	Patrimonio disp.-zone produttive 0%	N	-
1134 EGNA	VIA ISOLA DI SOPRA	INFRASTRUTTURE EGNA - ISOLA DI SOPRA	Patrimonio disp.-zone produttive 0%	N	-
1135 EGNA	VIA ISOLA DI SOPRA	INFRASTRUTTURE EGNA - ISOLA DI SOPRA	Patrimonio disp.-zone produttive 0%	N	-
1136 EGNA	VIA ISOLA DI SOPRA	INFRASTRUTTURE EGNA - ISOLA DI SOPRA	Patrimonio disp.-zone produttive 0%	N	-
1137 EGNA	VIA ISOLA DI SOPRA	INFRASTRUTTURE EGNA - ISOLA DI SOPRA	Patrimonio disp.-zone produttive 0%	N	-
1138 EGNA	VIA ISOLA DI SOPRA	INFRASTRUTTURE EGNA - ISOLA DI SOPRA	Patrimonio disp.-zone produttive 0%	N	-
1139 EGNA		RELITTI STRADALI	Patrimonio disp.-terreni 0%	N	-
1140 EGNA		TERRENO (TERR. SDEM.)	Patrimonio disp.-terreni 0%	N	-
1141 EGNA		TERRENO (TERR. SDEM.)	Patrimonio disp.-terreni 0%	N	-
1142 EGNA		TERRENO (TERR. SDEM.)	Patrimonio disp.-terreni 0%	N	-
1143 FALZES	VIA FALZES, 17	RELITTI STRADALI C.C. ISSENGO	Patrimonio disp.-terreni 0%	N	-
1144 FALZES	VIA FALZES, 17	RELITTI STRADALI C.C. ISSENGO	Patrimonio disp.-terreni 0%	N	-
1145 FIE' ALLO SCILIAM		RELITTI STRADALI	Patrimonio disp.-edifici 2%	N	-
1146 FIE' ALLO SCILIAM		RELITTI STRADALI	Patrimonio disp.-edifici 2%	N	-
1147 FIE' ALLO SCILIAM		RELITTI STRADALI	Patrimonio disp.-terreni 0%	N	-
1148 FIE' ALLO SCILIAM		RELITTI STRADALI	Patrimonio disp.-terreni 0%	N	-
1149 FIE' ALLO SCILIAM		RELITTI STRADALI	Patrimonio disp.-terreni 0%	N	-
1150 FIE' ALLO SCILIAM		RELITTI STRADALI	Patrimonio disp.-terreni 0%	N	-
1151 FIE' ALLO SCILIAM		RELITTI STRADALI	Patrimonio disp.-terreni 0%	N	-
1152 FIE' ALLO SCILIAM		COM.COMR.SALTO-SC.APPARTAM.EX ALBERGO ROSE-PRESULE	Patrimonio indisp.-Azienda san.,Comunità compr. 3%	N	-
1153 FIE' ALLO SCILIAM		COM.COMR.SALTO-SC.APPARTAM.EX ALBERGO ROSE-PRESULE	Patrimonio indisp.-Azienda san.,Comunità compr. 3%	N	-
1154 FIE' ALLO SCILIAM		EX LINEA FERROVIARIA CARDANO-PONTE GARDENA	Patrimonio indisp.-edifici con altre dest. 2%	N	-
1155 FIE' ALLO SCILIAM		EX LINEA FERROVIARIA CARDANO-PONTE GARDENA	Patrimonio indisp.-edifici con altre dest. 2%	N	-
1156 FIE' ALLO SCILIAM		EX LINEA FERROVIARIA CARDANO-PONTE GARDENA	Patrimonio indisp.-edifici con altre dest. 2%	N	-
1157 FIE' ALLO SCILIAM		EX LINEA FERROVIARIA CARDANO-PONTE GARDENA	Patrimonio indisp.-terreni con altre dest. 0%	N	-
1158 FIE' ALLO SCILIAM		EX LINEA FERROVIARIA CARDANO-PONTE GARDENA	Patrimonio indisp.-terreni con altre dest. 0%	N	-
1159 FIE' ALLO SCILIAM		EX LINEA FERROVIARIA CARDANO-PONTE GARDENA	Patrimonio indisp.-terreni con altre dest. 0%	N	-
1160 FIE' ALLO SCILIAM		EX LINEA FERROVIARIA CARDANO-PONTE GARDENA	Patrimonio indisp.-terreni con altre dest. 0%	N	-
1161 FIE' ALLO SCILIAM		EX LINEA FERROVIARIA CARDANO-PONTE GARDENA	Patrimonio indisp.-terreni con altre dest. 0%	N	-
1162 FIE' ALLO SCILIAM		EX LINEA FERROVIARIA CARDANO-PONTE GARDENA	Patrimonio indisp.-terreni con altre dest. 0%	N	-
1163 FIE' ALLO SCILIAM		EX LINEA FERROVIARIA CARDANO-PONTE GARDENA	Patrimonio indisp.-terreni con altre dest. 0%	N	-
1164 FIE' ALLO SCILIAM		EX LINEA FERROVIARIA CARDANO-PONTE GARDENA	Patrimonio indisp.-terreni con altre dest. 0%	N	-
1165 FIE' ALLO SCILIAM		EX LINEA FERROVIARIA CARDANO-PONTE GARDENA	Patrimonio indisp.-terreni con altre dest. 0%	N	-
1166 FORTEZZA	FORTEZZA	"ZONA ARCHEOLOGICA ""REIFERFELDEN""	Patrimonio indisp.-terreni con altre dest. 0%	N	-
1167 FORTEZZA	FORTEZZA	"ZONA ARCHEOLOGICA ""REIFERFELDEN""	Patrimonio indisp.-terreni con altre dest. 0%	N	-
1168 FORTEZZA	VICINANZE SBARRAMENTO FORTEZBUNKER ESPOSITIVO PRA DI SOTTO		Demanio pubbl.-ramo artistico-edifici 0%	N	-
1169 FORTEZZA	VICINANZE SBARRAMENTO FORTEZBUNKER ESPOSITIVO PRA DI SOTTO		Demanio pubbl.-ramo artistico-edifici 0%	N	-
1170 FORTEZZA	VICINANZE SBARRAMENTO FORTEZBUNKER ESPOSITIVO PRA DI SOTTO		Demanio pubbl.-ramo artistico-edifici 0%	N	-
1171 FORTEZZA	VICINANZE SBARRAMENTO FORTEZBUNKER ESPOSITIVO PRA DI SOTTO		Demanio pubbl.-ramo artistico-edifici 0%	N	-
1172 FORTEZZA	VICINANZE SBARRAMENTO FORTEZBUNKER ESPOSITIVO PRA DI SOTTO		Demanio pubbl.-ramo artistico-edifici 0%	N	-
1173 FORTEZZA	VICINANZE SBARRAMENTO FORTEZBUNKER ESPOSITIVO PRA DI SOTTO		Demanio pubbl.-ramo artistico-edifici 0%	N	-

COMUNE	INDIRIZZO	DESCRIZIONE	DESTINAZIONE GIURIDICA	REDDITO SI/Ja- NO/NEIN	IMPORTO LOCAZIONE ATTIVA ANNUA AL 31.12.2016
1174 FORTEZZA		VICINANZE SBARRAMENTO FORTEZBUNKER ESPOSITIVO PRA DI SOTTO	Demanio pubbl.-ramo artistico-terreni 0%	N	-
1175 FORTEZZA		VICINANZE SBARRAMENTO FORTEZBUNKER ESPOSITIVO PRA DI SOTTO	Demanio pubbl.-ramo artistico-terreni 0%	N	-
1176 FORTEZZA		FORTE DI FORTEZZA	Patrimonio indisp.-musei, biblioteche teatri 2%	N	-
1177 FORTEZZA		FORTE DI FORTEZZA	Patrimonio indisp.-musei, biblioteche teatri 2%	N	-
1178 FORTEZZA		FORTE DI FORTEZZA	Patrimonio indisp.-musei, biblioteche teatri 2%	N	-
1179 FORTEZZA		FORTE DI FORTEZZA	Patrimonio indisp.-musei, biblioteche teatri 2%	N	-
1180 FORTEZZA		FORTE DI FORTEZZA	Patrimonio indisp.-musei, biblioteche teatri 2%	N	-
1181 FORTEZZA		FORTE DI FORTEZZA	Patrimonio indisp.-musei, biblioteche teatri 2%	N	-
1182 FORTEZZA		FORTE DI FORTEZZA	Patrimonio indisp.-musei, biblioteche teatri 2%	N	-
1183 FORTEZZA		FORTE DI FORTEZZA	Patrimonio indisp.-musei, biblioteche teatri 2%	N	-
1184 FORTEZZA		FORTE DI FORTEZZA	Patrimonio indisp.-musei, biblioteche teatri 2%	N	-
1185 FORTEZZA		FORTE DI FORTEZZA	Patrimonio indisp.-musei, biblioteche teatri 2%	N	-
1186 FORTEZZA		FORTE DI FORTEZZA	Patrimonio indisp.-musei, biblioteche teatri 2%	N	-
1187 FORTEZZA		FORTE DI FORTEZZA	Patrimonio indisp.-musei, biblioteche teatri 2%	N	-
1188 FORTEZZA		FORTE DI FORTEZZA	Patrimonio indisp.-musei, biblioteche teatri 2%	N	-
1189 FORTEZZA		FORTE DI FORTEZZA	Patrimonio indisp.-musei, biblioteche teatri 2%	N	-
1190 FORTEZZA		FORTE DI FORTEZZA	Patrimonio indisp.-musei, biblioteche teatri 2%	N	-
1191 FORTEZZA		FORTE DI FORTEZZA	Patrimonio indisp.-musei, biblioteche teatri 2%	N	-
1192 FORTEZZA		FORTE DI FORTEZZA	Patrimonio indisp.-musei, biblioteche teatri 2%	N	-
1193 FORTEZZA		FORTE DI FORTEZZA	Patrimonio indisp.-musei, biblioteche teatri 2%	N	-
1194 FORTEZZA		FORTE DI FORTEZZA	Patrimonio indisp.-musei, biblioteche teatri 2%	N	-
1195 FORTEZZA		FORTE DI FORTEZZA	Patrimonio indisp.-musei, biblioteche teatri 2%	N	-
1196 FORTEZZA		FORTE DI FORTEZZA	Patrimonio indisp.-musei, biblioteche teatri 2%	N	-
1197 FORTEZZA		FORTE DI FORTEZZA	Patrimonio indisp.-musei, biblioteche teatri 2%	N	-
1198 FORTEZZA		FORTE DI FORTEZZA	Patrimonio indisp.-musei, biblioteche teatri 2%	N	-
1199 FORTEZZA		FORTE DI FORTEZZA	Patrimonio indisp.-musei, biblioteche teatri 2%	N	-
1200 FORTEZZA		BOSCO	Patrimonio disp.-terreni 0%	N	-
1201 FUNES	TREBICH, 1	CASA PARCO NATURALE FUNES	Patrimonio indisp.-beni sotto tutela paesagg. 0%	N	-
1202 FUNES	TREBICH, 1	CASA PARCO NATURALE FUNES	Patrimonio indisp.-beni sotto tutela paesagg. 0%	N	-
1203 FUNES	TREBICH, 1	CASA PARCO NATURALE FUNES	Patrimonio indisp.-beni sotto tutela paesagg. 0%	N	-
1204 FUNES	TREBICH, 1	CASA PARCO NATURALE FUNES	Patrimonio indisp.-beni sotto tutela paesagg. 0%	N	-
1205 FUNES	TREBICH, 1	CASA PARCO NATURALE FUNES	Patrimonio indisp.-beni sotto tutela paesagg. 0%	N	-
1206 FUNES	TREBICH, 1	CASA PARCO NATURALE FUNES	Patrimonio indisp.-beni sotto tutela paesagg. 0%	N	-
1207 FUNES	PASSO ROMA 68	RIFUGIO GENOVA	Patrimonio indisp.-edifici con altre dest. 2%	S/J	22.965,90
1208 FUNES	PASSO ROMA 68	RIFUGIO GENOVA	Patrimonio indisp.-terreni con altre dest. 0%	N	-
1209 FUNES		RELITTI STRADALI	Patrimonio disp.-terreni 0%	N	-
1210 FUNES		RELITTI STRADALI	Patrimonio disp.-terreni 0%	N	-
1211 FUNES		RELITTI STRADALI	Patrimonio disp.-terreni 0%	N	-
1212 GAIS		TORRENTE SDEMANIALIZZATO RIO AURINO	Patrimonio disp.-terreni 0%	N	-
1213 GAIS	VILLA OTTONE	MONUMENTO NATURALE "MÅANDERBACH"	Patrimonio disp.-terreni 0%	N	-
1214 GAIS	VILLA OTTONE	MONUMENTO NATURALE "MÅANDERBACH"	Patrimonio disp.-terreni 0%	N	-
1215 GARGAZZONE		"BIOTOPO ""GARGAZONER LACK"""	Patrimonio indisp.-beni sotto tutela paesagg. 0%	N	-
1216 GARGAZZONE	VIA GIARDINO	TERRENO SDEMANIALIZZATO	Patrimonio disp.-terreni 0%	N	-
1217 GARGAZZONE	VIA GIARDINO	TERRENO SDEMANIALIZZATO	Patrimonio disp.-terreni 0%	N	-
1218 GARGAZZONE	VIA GIARDINO	TERRENO SDEMANIALIZZATO	Patrimonio disp.-terreni 0%	N	-
1219 GARGAZZONE		TERRENI	Patrimonio indisp.-aziende agr.-terreni 0%	N	-
1220 GLORENZA	VIA FLORA	"EX CASERMA MILITARE ""PETITTI DI RORETO"" GLORENZA"	Patrimonio disp.-terreni 0%	N	-
1221 GLORENZA	VIA FLORA	CABINA ELETTRICA	Patrimonio disp.-edifici 2%	N	-
1222 GLORENZA	VIA FLORA	CABINA ELETTRICA	Patrimonio disp.-terreni 0%	N	-
1223 GLORENZA	RIO PUNI	PARTE DEL RIO PUNI	Patrimonio disp.-terreni 0%	N	-
1224 LA VALLE		TORRENTE SDEMANIALIZZATO	Patrimonio disp.-terreni 0%	N	-

COMUNE	INDIRIZZO	DESCRIZIONE	DESTINAZIONE GIURIDICA	REDDITO SI/Ja- NO/NEIN	IMPORTO LOCAZIONE ATTIVA ANNUA AL 31.12.2016
1225 LA VALLE		RELITTO STRADALE	Patrimonio disp.-terreni 0%	N	-
1226 LACES	VIA DEL CASTELLO, 1	ROVINA CASTEL MONTANI DI SOTTO	Demanio pubbl.-ramo artistico-terreni 0%	N	-
1227 LACES	VIA STAZIONE 4	FERROVIA MERANO-MALLES	Demanio pubbl.-ramo ferrovie-edifici 2%	N	-
1228 LACES	VIA STAZIONE 4	FERROVIA MERANO-MALLES	Demanio pubbl.-ramo ferrovie-edifici 2%	N	-
1229 LACES	VIA STAZIONE 4	FERROVIA MERANO-MALLES	Demanio pubbl.-ramo ferrovie-edifici 2%	N	-
1230 LACES	VIA STAZIONE 4	FERROVIA MERANO-MALLES	Demanio pubbl.-ramo ferrovie-terreni 0%	N	-
1231 LACES	VIA STAZIONE 4	FERROVIA MERANO-MALLES	Demanio pubbl.-ramo ferrovie-terreni 0%	N	-
1232 LACES	VIA STAZIONE 4	FERROVIA MERANO-MALLES	Demanio pubbl.-ramo ferrovie-terreni 0%	N	-
1233 LACES	VIA STAZIONE 4	FERROVIA MERANO-MALLES	Demanio pubbl.-ramo ferrovie-terreni 0%	N	-
1234 LACES	VIA STAZIONE 4	FERROVIA MERANO-MALLES	Demanio pubbl.-ramo ferrovie-terreni 0%	N	-
1235 LACES	VIA STAZIONE 4	FERROVIA MERANO-MALLES	Demanio pubbl.-ramo ferrovie-terreni 0%	N	-
1236 LACES	VIA STAZIONE 4	FERROVIA MERANO-MALLES	Demanio pubbl.-ramo ferrovie-terreni 0%	N	-
1237 LACES	VIA STAZIONE 4	FERROVIA MERANO-MALLES	Demanio pubbl.-ramo ferrovie-terreni 0%	N	-
1238 LACES	VIA STAZIONE 4	FERROVIA MERANO-MALLES	Demanio pubbl.-ramo ferrovie-terreni 0%	N	-
1239 LACES	VIA STAZIONE 4	FERROVIA MERANO-MALLES	Demanio pubbl.-ramo ferrovie-terreni 0%	N	-
1240 LACES	VIA STAZIONE 4	FERROVIA MERANO-MALLES	Demanio pubbl.-ramo ferrovie-terreni 0%	N	-
1241 LACES	VIA STAZIONE 4	FERROVIA MERANO-MALLES	Demanio pubbl.-ramo ferrovie-terreni 0%	N	-
1242 LACES	VIA STAZIONE, 18	CONDOMINIO GAMPER	Patrimonio indisp.-edifici adibiti ad uff. 2%	N	-
1243 LACES		FERROVIA MERANO-MALLES	Demanio pubbl.-ramo ferrovie-edifici 2%	N	-
1244 LACES		FERROVIA MERANO-MALLES	Demanio pubbl.-ramo ferrovie-edifici 2%	N	-
1245 LACES		FERROVIA MERANO-MALLES	Demanio pubbl.-ramo ferrovie-edifici 2%	N	-
1246 LACES		FERROVIA MERANO-MALLES	Demanio pubbl.-ramo ferrovie-edifici 2%	N	-
1247 LACES		FERROVIA MERANO-MALLES	Demanio pubbl.-ramo ferrovie-edifici 2%	N	-
1248 LACES		FERROVIA MERANO-MALLES	Demanio pubbl.-ramo ferrovie-terreni 0%	N	-
1249 LACES		FERROVIA MERANO-MALLES	Demanio pubbl.-ramo ferrovie-terreni 0%	N	-
1250 LACES		FERROVIA MERANO-MALLES	Demanio pubbl.-ramo ferrovie-terreni 0%	N	-
1251 LACES		FERROVIA MERANO-MALLES	Demanio pubbl.-ramo ferrovie-terreni 0%	N	-
1252 LACES		FERROVIA MERANO-MALLES	Demanio pubbl.-ramo ferrovie-terreni 0%	N	-
1253 LACES		FERROVIA MERANO-MALLES	Demanio pubbl.-ramo ferrovie-terreni 0%	N	-
1254 LACES		ROVINA	Patrimonio disp.-edifici 2%	N	-
1255 LACES		CASTEL MONTANI (MONTANI DI SOPRA)	Demanio pubbl.-ramo artistico-edifici 0%	N	-
1256 LACES		CAPPELLA DI SANTO STEFANO	Patrimonio indisp.-opere dest.culto 2%	N	-
1257 LACES		CAPPELLA DI SANTO STEFANO	Patrimonio indisp.-opere dest.culto 2%	N	-
1258 LACES		FERROVIA MERANO-MALLES	Demanio pubbl.-ramo ferrovie-terreni 0%	N	-
1259 LACES		RELITTI STRADALI	Patrimonio disp.-edifici 2%	N	-
1260 LACES	VICINANZE SBARRAMENTO FORTEZ	CASTEL MONTANI (MONTANI DI SOPRA)	Demanio pubbl.-ramo artistico-terreni 0%	N	-
1261 LAGUNDO	FRAZ. FORESTA,	COMPLESSO IMMOBILIARE JOSEFSBERG	Patrimonio indisp.-edifici con altre dest. 2%	N	-
1262 LAGUNDO	FRAZ. FORESTA,	COMPLESSO IMMOBILIARE JOSEFSBERG	Patrimonio indisp.-edifici con altre dest. 2%	N	-
1263 LAGUNDO	FRAZ. FORESTA,	COMPLESSO IMMOBILIARE JOSEFSBERG	Patrimonio indisp.-edifici con altre dest. 2%	N	-
1264 LAGUNDO	FRAZ. FORESTA,	COMPLESSO IMMOBILIARE JOSEFSBERG	Patrimonio indisp.-edifici con altre dest. 2%	N	-
1265 LAGUNDO	FRAZ. FORESTA,	COMPLESSO IMMOBILIARE JOSEFSBERG	Patrimonio indisp.-edifici con altre dest. 2%	N	-
1266 LAGUNDO	FRAZ. FORESTA,	COMPLESSO IMMOBILIARE JOSEFSBERG	Patrimonio indisp.-edifici con altre dest. 2%	N	-
1267 LAGUNDO	FRAZ. FORESTA,	COMPLESSO IMMOBILIARE JOSEFSBERG	Patrimonio indisp.-terreni con altre dest. 0%	N	-
1268 LAGUNDO	FRAZ. FORESTA,	COMPLESSO IMMOBILIARE JOSEFSBERG	Patrimonio indisp.-terreni con altre dest. 0%	N	-
1269 LAGUNDO	FRAZ. FORESTA,	COMPLESSO IMMOBILIARE JOSEFSBERG	Patrimonio indisp.-terreni con altre dest. 0%	N	-
1270 LAGUNDO	FRAZ. FORESTA,	COMPLESSO IMMOBILIARE JOSEFSBERG	Patrimonio indisp.-terreni con altre dest. 0%	N	-
1271 LAGUNDO	FRAZ. FORESTA,	COMPLESSO IMMOBILIARE JOSEFSBERG	Patrimonio indisp.-terreni con altre dest. 0%	N	-
1272 LAGUNDO	FRAZ. FORESTA,	COMPLESSO IMMOBILIARE JOSEFSBERG	Patrimonio indisp.-terreni con altre dest. 0%	N	-
1273 LAGUNDO		FERROVIA MERANO MALLES	Demanio pubbl.-ramo ferrovie-edifici 2%	N	-
1274 LAGUNDO		FERROVIA MERANO MALLES	Demanio pubbl.-ramo ferrovie-edifici 2%	N	-
1275 LAGUNDO		FERROVIA MERANO MALLES	Demanio pubbl.-ramo ferrovie-edifici 2%	N	-

COMUNE	INDIRIZZO	DESCRIZIONE	DESTINAZIONE GIURIDICA	REDDITO SI/Ja- NO/NEIN	IMPORTO LOCAZIONE ATTIVA ANNUA AL 31.12.2016
1276 LAGUNDO		FERROVIA MERANO MALLES	Demanio pubbl.-ramo ferrovie-terreni 0%	N	-
1277 LAGUNDO		FERROVIA MERANO MALLES	Demanio pubbl.-ramo ferrovie-terreni 0%	N	-
1278 LAGUNDO		FERROVIA MERANO MALLES	Demanio pubbl.-ramo ferrovie-terreni 0%	N	-
1279 LAGUNDO		FERROVIA MERANO MALLES	Demanio pubbl.-ramo ferrovie-terreni 0%	N	-
1280 LAGUNDO		FERROVIA MERANO MALLES	Demanio pubbl.-ramo ferrovie-terreni 0%	N	-
1281 LAGUNDO		FERROVIA MERANO MALLES	Demanio pubbl.-ramo ferrovie-terreni 0%	N	-
1282 LAGUNDO		FERROVIA MERANO MALLES	Demanio pubbl.-ramo ferrovie-terreni 0%	N	-
1283 LAGUNDO		TERRENI SDEM.	Patrimonio disp.-terreni 0%	N	-
1284 LAGUNDO		TERRENI SDEM.	Patrimonio disp.-terreni 0%	N	-
1285 LAGUNDO		TERRENI SDEM.	Patrimonio disp.-terreni 0%	N	-
1286 LAGUNDO		FERROVIA MERANO MALLES	Demanio pubbl.-ramo ferrovie-edifici 2%	N	-
1287 LAGUNDO		FERROVIA MERANO MALLES	Demanio pubbl.-ramo ferrovie-edifici 2%	N	-
1288 LAGUNDO		FERROVIA MERANO MALLES	Demanio pubbl.-ramo ferrovie-terreni 0%	N	-
1289 LAGUNDO		FERROVIA MERANO MALLES	Demanio pubbl.-ramo ferrovie-terreni 0%	N	-
1290 LAGUNDO		FERROVIA MERANO MALLES	Demanio pubbl.-ramo ferrovie-terreni 0%	N	-
1291 LAGUNDO		FERROVIA MERANO MALLES	Demanio pubbl.-ramo ferr.-rete ferroviaria 3%	N	-
1292 LAION	ZONA INDUSTRIALE PONTIVES	BOSCO	Patrimonio disp.-terreni 0%	N	-
1293 LAION		BOSCO	Patrimonio disp.-terreni 0%	N	-
1294 LAION		ZONA INDUSTRIALE PONTIVES	Patrimonio disp.-zone produttive 0%	N	-
1295 LAION		ZONA INDUSTRIALE PONTIVES	Patrimonio disp.-zone produttive 0%	N	-
1296 LAION		ZONA INDUSTRIALE PONTIVES	Patrimonio disp.-zone produttive 0%	N	-
1297 LAION		ZONA INDUSTRIALE PONTIVES	Patrimonio disp.-zone produttive 0%	N	-
1298 LAION		ZONA INDUSTRIALE PONTIVES	Patrimonio disp.-zone produttive 0%	N	-
1299 LAION		ZONA INDUSTRIALE PONTIVES	Patrimonio disp.-zone produttive 0%	N	-
1300 LAION		ZONA INDUSTRIALE PONTIVES	Patrimonio disp.-zone produttive 0%	N	-
1301 LAIVES	VIA SOTTOMONTE 2	LABORATORIO BIOLOGICO (MASO UNTERBERG)	Patrimonio indisp.-cantieri,magazz.,laboratori 2%	N	-
1302 LAIVES	VIA SOTTOMONTE 2	LABORATORIO BIOLOGICO (MASO UNTERBERG)	Patrimonio indisp.-cantieri,magazz.,laboratori 2%	N	-
1303 LAIVES	VIA SOTTOMONTE 2	LABORATORIO BIOLOGICO (MASO UNTERBERG)	Patrimonio disp.-terreni 0%	N	-
1304 LAIVES	VIA SOTTOMONTE 2	LABORATORIO BIOLOGICO (MASO UNTERBERG)	Patrimonio indisp.-cantieri,magazz.,laboratori 2%	N	-
1305 LAIVES	VIA INNERHOFER 15	DISTRETTO SOCIO-SANITARIO LAIVES	Patrimonio indisp.-Azienda san.,Comunità compr. 3%	N	-
1306 LAIVES	VIA INNERHOFER 15	DISTRETTO SOCIO-SANITARIO LAIVES	Patrimonio indisp.-Azienda san.,Comunità compr. 3%	N	-
1307 LAIVES		ZONA PRODUTTIVA WURZA 1.FASE	Patrimonio disp.-zone produttive 0%	N	-
1308 LAIVES		ZONA PRODUTTIVA WURZA 1.FASE	Patrimonio disp.-zone produttive 0%	N	-
1309 LAIVES		ZONA PRODUTTIVA WURZA 1.FASE	Patrimonio disp.-zone produttive 0%	N	-
1310 LAIVES		ZONA PRODUTTIVA WURZA 1.FASE	Patrimonio disp.-zone produttive 0%	N	-
1311 LAIVES		ZONA PRODUTTIVA WURZA 1.FASE	Patrimonio disp.-zone produttive 0%	N	-
1312 LAIVES		ZONA PRODUTTIVA WURZA 1.FASE	Patrimonio disp.-zone produttive 0%	N	-
1313 LAIVES		ZONA PRODUTTIVA WURZA 1.FASE	Patrimonio disp.-zone produttive 0%	N	-
1314 LAIVES		ZONA PRODUTTIVA WURZA 1.FASE	Patrimonio disp.-zone produttive 0%	N	-
1315 LAIVES		ZONA PRODUTTIVA WURZA 1.FASE	Patrimonio disp.-zone produttive 0%	N	-
1316 LAIVES		ZONA PRODUTTIVA WURZA 1.FASE	Patrimonio disp.-zone produttive 0%	N	-
1317 LAIVES		ZONA PRODUTTIVA WURZA 1.FASE	Patrimonio disp.-zone produttive 0%	N	-
1318 LAIVES		ZONA PRODUTTIVA WURZA 1.FASE	Patrimonio disp.-zone produttive 0%	N	-
1319 LAIVES		ZONA PRODUTTIVA WURZA 1.FASE	Patrimonio disp.-zone produttive 0%	N	-
1320 LAIVES		ZONA PRODUTTIVA WURZA 1.FASE	Patrimonio disp.-zone produttive 0%	N	-
1321 LAIVES		ZONA PRODUTTIVA WURZA 1.FASE	Patrimonio disp.-zone produttive 0%	N	-
1322 LAIVES		ZONA PRODUTTIVA WURZA 1.FASE	Patrimonio disp.-zone produttive 0%	N	-
1323 LAIVES		ZONA PRODUTTIVA WURZA 1.FASE	Patrimonio disp.-zone produttive 0%	N	-
1324 LAIVES	VIA PIETRALBA, 100	"CASA EMMAUS - IMMOB.PROV.LE ""EX PENSIONE MOSER""	Patrimonio indisp.-strutture san.escl.Az.San. 3%	N	-
1325 LAIVES	VIA PIETRALBA, 100	"CASA EMMAUS - IMMOB.PROV.LE ""EX PENSIONE MOSER""	Patrimonio indisp.-strutture san.escl.Az.San. 3%	N	-
1326 LAIVES	VIA PIETRALBA, 100	"CASA EMMAUS - IMMOB.PROV.LE ""EX PENSIONE MOSER""	Patrimonio indisp.-terreni con altre dest. 0%	N	-

COMUNE	INDIRIZZO	DESCRIZIONE	DESTINAZIONE GIURIDICA	REDDITO SI/Ja- NO/NEIN	IMPORTO LOCAZIONE ATTIVA ANNUA AL 31.12.2016
1327 LAIVES	VIA PIETRALBA, 100	"CASA EMMAUS - IMMOB.PROV.LE ""EX PENSIONE MOSER""	Patrimonio indisp.-terreni con altre dest. 0%	N	-
1328 LAIVES	MASO MAIER	RIFUGIO ANTIAEREO	Patrimonio disp.-terreni 0%	N	-
1329 LANA	PARCO LUIS ZUEGG	TERRENO SDEMANIALIZZATO	Patrimonio disp.-edifici 2%	N	-
1330 LANA	PARCO LUIS ZUEGG	TERRENO SDEMANIALIZZATO	Patrimonio disp.-terreni 0%	N	-
1331 LANA	ZONA INDUSTRIALE, 20	ZONA INDUSTRIALE	Patrimonio disp.-zone produttive 0%	N	-
1332 LANA	ZONA INDUSTRIALE, 20	ZONA INDUSTRIALE	Patrimonio disp.-zone produttive 0%	N	-
1333 LANA	ZONA INDUSTRIALE, 20	ZONA INDUSTRIALE	Patrimonio disp.-zone produttive 0%	N	-
1334 LANA	ZONA INDUSTRIALE, 20	ZONA INDUSTRIALE	Patrimonio disp.-zone produttive 0%	N	-
1335 LANA	ZONA INDUSTRIALE, 20	ZONA INDUSTRIALE	Patrimonio disp.-zone produttive 0%	S/J	1.340,40
1336 LANA	TISNER AUEN	"ALLARGAMENTO SCARICA ""TISNER AUEN""	Patrimonio indisp.-fabbr. industriali 5%	N	-
1337 LANA	TISNER AUEN	"ALLARGAMENTO SCARICA ""TISNER AUEN""	Patrimonio indisp.-fabbr. industriali 5%	N	-
1338 LANA	TISNER AUEN	"ALLARGAMENTO SCARICA ""TISNER AUEN""	Patrimonio indisp.-fabbr. industriali 5%	N	-
1339 LANA	TISNER AUEN	"ALLARGAMENTO SCARICA ""TISNER AUEN""	Patrimonio indisp.-fabbr. industriali 5%	N	-
1340 LANA	TISNER AUEN	"ALLARGAMENTO SCARICA ""TISNER AUEN""	Patrimonio indisp.-fabbr. industriali 5%	N	-
1341 LANA	TISNER AUEN	"ALLARGAMENTO SCARICA ""TISNER AUEN""	Patrimonio indisp.-fabbr. industriali 5%	N	-
1342 LANA	TISNER AUEN	"ALLARGAMENTO SCARICA ""TISNER AUEN""	Patrimonio indisp.-fabbr. industriali 5%	N	-
1343 LANA	TISNER AUEN	"ALLARGAMENTO SCARICA ""TISNER AUEN""	Patrimonio indisp.-fabbr. industriali 5%	N	-
1344 LANA	VIA LÄND, 1	CONDOMINIO AM LÄNDPLATZ	Patrimonio indisp.-edifici adibiti ad uff. 2%	N	-
1345 LANA	VIA FRANZ HÖFLER, 6	CONDOMINIO ZEDER	Patrimonio indisp.-Azienda san.,Comunità compr. 3%	S/J	36.300,00
1346 LANA		CENTRO MOBILITA' LANA	Patrimonio indisp.-edifici con altre dest. 2%	N	-
1347 LANA		CENTRO MOBILITA' LANA	Patrimonio indisp.-terreni con altre dest. 0%	N	-
1348 LANA	VIA FRANZ HOEFLER, 2/A	CONDOMINIO GARTENRESIDENCE	Patrimonio indisp.-edifici adibiti ad uff. 2%	N	-
1349 LANA	VIA ANDREAS HOFER, 2/A	DISTRETTO SOCIO SANITARIO DI LANA (NUOVO)	Patrimonio indisp.-Azienda san.,Comunità compr. 3%	N	-
1350 LANA	VIA ANDREAS HOFER, 2/A	DISTRETTO SOCIO SANITARIO DI LANA (NUOVO)	Patrimonio indisp.-Azienda san.,Comunità compr. 3%	N	-
1351 LANA	VIA ANDREAS HOFER, 2/A	DISTRETTO SOCIO SANITARIO DI LANA (NUOVO)	Patrimonio indisp.-Azienda san.,Comunità compr. 3%	N	-
1352 LANA	VIA P. ANICH 5 - ZONA INDUSTRIALE	MENSA LANA	Patrimonio indisp.-edifici con altre dest. 2%	S/J	6.878,88
1353 LANA	LUNGO ADIGE/LANA DI MEZZO	AREA IMPRODUTTIVA	Patrimonio disp.-terreni 0%	N	-
1354 LANA		RELITTI STRADALI	Patrimonio disp.-terreni 0%	N	-
1355 LASA		TERRENI (TERR. SDEM.)	Patrimonio disp.-terreni 0%	N	-
1356 LASA		TERRENI (TERR. SDEM.)	Patrimonio disp.-terreni 0%	N	-
1357 LASA		TERRENI (TERR. SDEM.)	Patrimonio disp.-terreni 0%	N	-
1358 LASA		TERRENI (TERR. SDEM.)	Patrimonio disp.-terreni 0%	N	-
1359 LASA		TERRENI (TERR. SDEM.)	Patrimonio disp.-terreni 0%	N	-
1360 LASA		TERRENI (TERR. SDEM.)	Patrimonio disp.-terreni 0%	N	-
1361 LASA		TERRENI (TERR. SDEM.)	Patrimonio disp.-terreni 0%	N	-
1362 LASA		TERRENI (TERR. SDEM.)	Patrimonio disp.-terreni 0%	N	-
1363 LASA		TERRENI (TERR. SDEM.)	Patrimonio disp.-terreni 0%	N	-
1364 LASA		TERRENI (TERR. SDEM.)	Patrimonio disp.-terreni 0%	N	-
1365 LASA		TERRENI (TERR. SDEM.)	Patrimonio disp.-terreni 0%	N	-
1366 LASA		TERRENI (TERR. SDEM.)	Patrimonio disp.-terreni 0%	N	-
1367 LASA		TERRENI (TERR. SDEM.)	Patrimonio disp.-terreni 0%	N	-
1368 LASA		TERRENI (TERR. SDEM.)	Patrimonio disp.-terreni 0%	N	-
1369 LASA		TERRENI (TERR. SDEM.)	Patrimonio disp.-terreni 0%	N	-
1370 LASA		TERRENI (TERR. SDEM.)	Patrimonio disp.-terreni 0%	N	-
1371 LASA		TERRENI (TERR. SDEM.)	Patrimonio disp.-terreni 0%	N	-
1372 LASA		TERRENI (TERR. SDEM.)	Patrimonio disp.-terreni 0%	N	-
1373 LASA		TERRENI (TERR. SDEM.)	Patrimonio disp.-terreni 0%	N	-
1374 LASA		TERRENI (TERR. SDEM.)	Patrimonio disp.-terreni 0%	N	-
1375 LASA		TERRENI (TERR. SDEM.)	Patrimonio disp.-terreni 0%	N	-
1376 LASA		TERRENI (TERR. SDEM.)	Patrimonio disp.-terreni 0%	N	-
1377 LASA		TERRENI (TERR. SDEM.)	Patrimonio disp.-terreni 0%	N	-

COMUNE	INDIRIZZO	DESCRIZIONE	DESTINAZIONE GIURIDICA	REDDITO SI/Ja- NO/NEIN	IMPORTO LOCAZIONE ATTIVA ANNUA AL 31.12.2016
1378 LASA		TERRENI (TERR. SDEM.)	Patrimonio disp.-terreni 0%	N	-
1379 LASA		TERRENI (TERR. SDEM.)	Patrimonio disp.-terreni 0%	N	-
1380 LASA		TERRENI (TERR. SDEM.)	Patrimonio disp.-terreni 0%	N	-
1381 LASA		TERRENI (TERR. SDEM.)	Patrimonio disp.-terreni 0%	N	-
1382 LASA		TERRENI (TERR. SDEM.)	Patrimonio disp.-terreni 0%	N	-
1383 LASA		TERRENI (TERR. SDEM.)	Patrimonio disp.-terreni 0%	N	-
1384 LASA		TERRENI (TERR. SDEM.)	Patrimonio disp.-terreni 0%	N	-
1385 LASA		TERRENI (TERR. SDEM.)	Patrimonio disp.-terreni 0%	N	-
1386 LASA		TERRENI (TERR. SDEM.)	Patrimonio disp.-terreni 0%	N	-
1387 LASA		FERROVIA MERANO-MALLES	Demanio pubbl.-ramo ferrovie-terreni 0%	N	-
1388 LASA		FERROVIA MERANO-MALLES	Demanio pubbl.-ramo ferrovie-terreni 0%	N	-
1389 LASA		FERROVIA MERANO-MALLES	Demanio pubbl.-ramo ferrovie-terreni 0%	N	-
1390 LASA		FERROVIA MERANO-MALLES	Demanio pubbl.-ramo ferrovie-terreni 0%	N	-
1391 LASA		FERROVIA MERANO-MALLES	Demanio pubbl.-ramo ferrovie-terreni 0%	N	-
1392 LASA		CANALE DI IRRIGAZIONE	Patrimonio disp.-terreni 0%	N	-
1393 LASA		CANALE DI IRRIGAZIONE	Patrimonio disp.-terreni 0%	N	-
1394 LASA	VICOLO SCUOLA 8 B	SCUOLA PROF. LAVORAZIONE PIETRE LASA	Patrimonio Indisp.-scuole 2%	N	-
1395 LASA	VICOLO SCUOLA 8 B	SCUOLA PROF. LAVORAZIONE PIETRE LASA	Patrimonio Indisp.-scuole 2%	S/J	18.937,60
1396 LASA		BIOTOPO PRATI DI ORIS	Patrimonio indisp.-beni sotto tutela paesagg. 0%	N	-
1397 LASA		BIOTOPO PRATI DI ORIS	Patrimonio indisp.-beni sotto tutela paesagg. 0%	N	-
1398 LASA		BIOTOPO PRATI DI ORIS	Patrimonio indisp.-beni sotto tutela paesagg. 0%	N	-
1399 LASA		BIOTOPO PRATI DI ORIS	Patrimonio indisp.-beni sotto tutela paesagg. 0%	N	-
1400 LASA	NÖRDERSBERG	EX-RIFUGIO DI MONTAGNA LAASERFERNER	Patrimonio disp.-edifici 2%	N	-
1401 LASA	NÖRDERSBERG	EX-RIFUGIO DI MONTAGNA LAASERFERNER	Patrimonio disp.-terreni 0%	N	-
1402 LASA		FERROVIA MERANO-MALLES	Demanio pubbl.-ramo ferrovie-edifici 2%	N	-
1403 LASA		FERROVIA MERANO-MALLES	Demanio pubbl.-ramo ferrovie-edifici 2%	N	-
1404 LASA		FERROVIA MERANO-MALLES	Demanio pubbl.-ramo ferrovie-terreni 0%	N	-
1405 LASA		FERROVIA MERANO-MALLES	Demanio pubbl.-ramo ferrovie-terreni 0%	N	-
1406 LASA		FERROVIA MERANO-MALLES	Demanio pubbl.-ramo ferrovie-terreni 0%	N	-
1407 LASA		FERROVIA MERANO-MALLES	Demanio pubbl.-ramo ferrovie-terreni 0%	N	-
1408 LASA		FERROVIA MERANO-MALLES	Demanio pubbl.-ramo ferrovie-terreni 0%	N	-
1409 LASA		FERROVIA MERANO-MALLES	Demanio pubbl.-ramo ferrovie-terreni 0%	N	-
1410 LASA		FERROVIA MERANO-MALLES	Demanio pubbl.-ramo ferrovie-terreni 0%	N	-
1411 LASA		FERROVIA MERANO-MALLES	Demanio pubbl.-ramo ferrovie-terreni 0%	N	-
1412 LASA		FERROVIA MERANO-MALLES	Demanio pubbl.-ramo ferrovie-terreni 0%	N	-
1413 LASA		FERROVIA MERANO-MALLES	Demanio pubbl.-ramo ferrovie-terreni 0%	N	-
1414 LASA		FERROVIA MERANO-MALLES	Demanio pubbl.-ramo ferrovie-terreni 0%	N	-
1415 LASA		FERROVIA MERANO-MALLES	Demanio pubbl.-ramo ferrovie-terreni 0%	N	-
1416 LASA		FERROVIA MERANO-MALLES	Demanio pubbl.-ramo ferrovie-terreni 0%	N	-
1417 LASA		FERROVIA MERANO-MALLES	Demanio pubbl.-ramo ferrovie-terreni 0%	N	-
1418 LASA		FERROVIA MERANO-MALLES	Demanio pubbl.-ramo ferrovie-terreni 0%	N	-
1419 LASA		FERROVIA MERANO-MALLES	Demanio pubbl.-ramo ferrovie-terreni 0%	N	-
1420 LASA		FERROVIA MERANO-MALLES	Demanio pubbl.-ramo ferrovie-terreni 0%	N	-
1421 LASA		FERROVIA MERANO-MALLES	Demanio pubbl.-ramo ferrovie-terreni 0%	N	-
1422 LASA		FERROVIA MERANO-MALLES	Demanio pubbl.-ramo ferrovie-terreni 0%	N	-
1423 LASA		FERROVIA MERANO-MALLES	Demanio pubbl.-ramo ferrovie-terreni 0%	N	-
1424 LASA		FERROVIA MERANO-MALLES	Demanio pubbl.-ramo ferrovie-terreni 0%	N	-
1425 LASA		FERROVIA MERANO-MALLES	Demanio pubbl.-ramo ferrovie-terreni 0%	N	-
1426 LASA		FERROVIA MERANO-MALLES	Demanio pubbl.-ramo ferrovie-terreni 0%	N	-
1427 LASA		FERROVIA MERANO-MALLES	Demanio pubbl.-ramo ferrovie-terreni 0%	N	-
1428 LASA		FERROVIA MERANO-MALLES	Demanio pubbl.-ramo ferrovie-terreni 0%	N	-

COMUNE	INDIRIZZO	DESCRIZIONE	DESTINAZIONE GIURIDICA	REDDITO SI/Ja- NO/NEIN	IMPORTO LOCAZIONE ATTIVA ANNUA AL 31.12.2016
1429 LASA		FERROVIA MERANO-MALLES	Demanio pubbl.-ramo ferrovie-terreni 0%	N	-
1430 LASA		FERROVIA MERANO-MALLES	Demanio pubbl.-ramo ferrovie-terreni 0%	N	-
1431 LASA		FERROVIA MERANO-MALLES	Demanio pubbl.-ramo ferrovie-terreni 0%	N	-
1432 LASA		FERROVIA MERANO-MALLES	Demanio pubbl.-ramo ferrovie-terreni 0%	N	-
1433 LASA		FERROVIA MERANO-MALLES	Demanio pubbl.-ramo ferrovie-terreni 0%	N	-
1434 LASA		FERROVIA MERANO-MALLES	Demanio pubbl.-ramo ferrovie-terreni 0%	N	-
1435 LASA		FERROVIA MERANO-MALLES	Demanio pubbl.-ramo ferrovie-terreni 0%	N	-
1436 LASA		EX IMMOBILI FERROVIE DELLO STATO	Patrimonio disp.-terreni 0%	N	-
1437 LASA		FERROVIA MERANO-MALLES	Demanio pubbl.-ramo ferrovie-edifici 2%	N	-
1438 LASA		FERROVIA MERANO-MALLES	Demanio pubbl.-ramo ferrovie-edifici 2%	N	-
1439 LASA		FERROVIA MERANO-MALLES	Demanio pubbl.-ramo ferrovie-edifici 2%	N	-
1440 LASA		FERROVIA MERANO-MALLES	Demanio pubbl.-ramo ferrovie-terreni 0%	N	-
1441 LASA		FERROVIA MERANO-MALLES	Demanio pubbl.-ramo ferrovie-terreni 0%	N	-
1442 LASA		FERROVIA MERANO-MALLES	Demanio pubbl.-ramo ferrovie-terreni 0%	N	-
1443 LASA		FERROVIA MERANO-MALLES	Demanio pubbl.-ramo ferrovie-terreni 0%	N	-
1444 LASA		FERROVIA MERANO-MALLES	Demanio pubbl.-ramo ferrovie-terreni 0%	N	-
1445 LASA		FERROVIA MERANO-MALLES	Demanio pubbl.-ramo ferrovie-terreni 0%	N	-
1446 LASA		FERROVIA MERANO-MALLES	Demanio pubbl.-ramo ferrovie-terreni 0%	N	-
1447 MAGRE' SULLA STRADA C		TERRENO (TERR. SDEM.)	Patrimonio disp.-terreni 0%	N	-
1448 MAGRE' SULLA STRADA C		TERRENO (TERR. SDEM.)	Patrimonio disp.-terreni 0%	N	-
1449 MAGRE' SULLA STRADA C		TERRENO (TERR. SDEM.)	Patrimonio disp.-terreni 0%	N	-
1450 MAGRE' SULLA STRADA C		TERRENO (TERR. SDEM.)	Patrimonio disp.-terreni 0%	N	-
1451 MAGRE' SULLA STRADA C		TERRENO (TERR. SDEM.)	Patrimonio disp.-terreni 0%	N	-
1452 MAGRE' SULLA STRADA C		CANALI - EX REGIONE	Patrimonio disp.-terreni 0%	N	-
1453 MAGRE' SULLA STRADA C		CANALI - EX REGIONE	Patrimonio disp.-terreni 0%	N	-
1454 MAGRE' SULLA STRADA C		CANALI - EX REGIONE	Patrimonio disp.-terreni 0%	N	-
1455 MAGRE' SULLA STRADA C		CANALI - EX REGIONE	Patrimonio disp.-terreni 0%	N	-
1456 MALLES VENOSTA		ISTIT.PROF.AGR."FÜRSTENBURG"-TERRENO COSTRUZ.OFFICINE	Patrimonio Indisp.-scuole 2%	N	-
1457 MALLES VENOSTA		ISTIT.PROF.AGR."FÜRSTENBURG"-TERRENO COSTRUZ.OFFICINE	Patrimonio Indisp.-scuole 2%	N	-
1458 MALLES VENOSTA		ISTIT.PROF.AGR."FÜRSTENBURG"-TERRENO COSTRUZ.OFFICINE	Patrimonio Indisp.-scuole 2%	N	-
1459 MALLES VENOSTA		ISTIT.PROF.AGR."FÜRSTENBURG"-TERRENO COSTRUZ.OFFICINE	Patrimonio Indisp.-scuole 2%	N	-
1460 MALLES VENOSTA		ISTIT.PROF.AGR."FÜRSTENBURG"-TERRENO COSTRUZ.OFFICINE	Patrimonio Indisp.-scuole 2%	N	-
1461 MALLES VENOSTA		ISTIT.PROF.AGR."FÜRSTENBURG"-TERRENO COSTRUZ.OFFICINE	Patrimonio Indisp.-scuole 2%	N	-
1462 MALLES VENOSTA		ISTIT.PROF.AGR."FÜRSTENBURG"-TERRENO COSTRUZ.OFFICINE	Patrimonio Indisp.-scuole 2%	N	-
1463 MALLES VENOSTA	BURGUSIO, 7	STUDENTATO FÜRSTENBURG	Patrimonio indisp.-terreni con altre dest. 0%	N	-
1464 MALLES VENOSTA	BURGUSIO, 7	STUDENTATO FÜRSTENBURG	Patrimonio indisp.-terreni con altre dest. 0%	N	-
1465 MALLES VENOSTA	BURGUSIO, 7	STUDENTATO FÜRSTENBURG	Patrimonio indisp.-terreni con altre dest. 0%	N	-
1466 MALLES VENOSTA		RELITTI STRADALI	Patrimonio disp.-terreni 0%	N	-
1467 MALLES VENOSTA	VIA CLUSIO	PRATO	Patrimonio disp.-terreni 0%	N	-
1468 MALLES VENOSTA		TERRENI (TERR. SDEM.)	Patrimonio disp.-terreni 0%	N	-
1469 MALLES VENOSTA		TERRENI (TERR. SDEM.)	Patrimonio disp.-terreni 0%	N	-
1470 MALLES VENOSTA		TERRENI (TERR. SDEM.)	Patrimonio disp.-terreni 0%	N	-
1471 MALLES VENOSTA		TERRENI (TERR. SDEM.)	Patrimonio disp.-terreni 0%	N	-
1472 MALLES VENOSTA		TERRENI (TERR. SDEM.)	Patrimonio disp.-terreni 0%	N	-
1473 MALLES VENOSTA		TERRENI (TERR. SDEM.)	Patrimonio disp.-terreni 0%	N	-
1474 MALLES VENOSTA		TERRENI (TERR. SDEM.)	Patrimonio disp.-terreni 0%	N	-
1475 MALLES VENOSTA	VICOLO MERCATO, 6	STAZIONE FORESTALE MALLES	Patrimonio indisp.-edifici adibiti ad uff. 2%	N	-
1476 MALLES VENOSTA	VIA MERCATO 4	DISTRETTO SOCIO-SANITARIO ALTA VAL VENOSTA	Patrimonio indisp.-Azienda san.,Comunità compr. 3%	N	-
1477 MALLES VENOSTA	VIA STAZIONE 10	EX CONVENTO DEI CAPPUCINI - SERVIZIO DI RIABILITAZIONE	Patrimonio indisp.-Azienda san.,Comunità compr. 3%	N	-
1478 MALLES VENOSTA	VIA STATALE, 9	ISTITUTO D'ISTRUZIONE SECONDARIA DI SECONDO GRADO D.MALLE	Patrimonio Indisp.-scuole 2%	S/J	20.527,86
1479 MALLES VENOSTA	VIA STATALE, 9	ISTITUTO D'ISTRUZIONE SECONDARIA DI SECONDO GRADO D.MALLE	Patrimonio Indisp.-scuole 2%	N	-

COMUNE	INDIRIZZO	DESCRIZIONE	DESTINAZIONE GIURIDICA	REDDITO SI/Ja- NO/NEIN	IMPORTO LOCAZIONE ATTIVA ANNUA AL 31.12.2016
1480	MALLES VENOSTA	VIA STAZIONE	EX CASERMA WACKERNELL	Patrimonio disp.-edifici 2%	N -
1481	MALLES VENOSTA	VIA STAZIONE	EX CASERMA WACKERNELL	Patrimonio disp.-edifici 2%	N -
1482	MALLES VENOSTA	VIA STAZIONE	EX CASERMA WACKERNELL	Patrimonio disp.-edifici 2%	N -
1483	MALLES VENOSTA	VIA STAZIONE	EX CASERMA WACKERNELL	Patrimonio disp.-edifici 2%	N -
1484	MALLES VENOSTA	VIA STAZIONE	EX CASERMA WACKERNELL	Patrimonio disp.-edifici 2%	N -
1485	MALLES VENOSTA	VIA STAZIONE	EX CASERMA WACKERNELL	Patrimonio disp.-edifici 2%	N -
1486	MALLES VENOSTA	VIA STAZIONE	EX CASERMA WACKERNELL	Patrimonio disp.-edifici 2%	N -
1487	MALLES VENOSTA	VIA STAZIONE	EX CASERMA WACKERNELL	Patrimonio disp.-edifici 2%	N -
1488	MALLES VENOSTA	VIA STAZIONE	EX CASERMA WACKERNELL	Patrimonio disp.-terreni 0%	N -
1489	MALLES VENOSTA	VIA GLORENZA	FORTINO CON PRATO	Patrimonio disp.-terreni 0%	N -
1490	MALLES VENOSTA	VIA CLUSIO	FORTINO CON PRATO E FOSSO	Patrimonio disp.-terreni 0%	N -
1491	MALLES VENOSTA	VIA STATALE	SBARRAMENTO ANTICARRO	Patrimonio disp.-terreni 0%	N -
1492	MALLES VENOSTA	VIA STATALE	SBARRAMENTO ANTICARRO	Patrimonio disp.-terreni 0%	N -
1493	MALLES VENOSTA	VIA NAZIONALE 22	EX CABINA ELETTRICA MALLES	Patrimonio disp.-edifici 2%	N -
1494	MALLES VENOSTA		FERROVIA MERANO-MALLES	Demanio pubbl.-ramo ferrovie-edifici 2%	N -
1495	MALLES VENOSTA		FERROVIA MERANO-MALLES	Demanio pubbl.-ramo ferrovie-edifici 2%	N -
1496	MALLES VENOSTA		FERROVIA MERANO-MALLES	Demanio pubbl.-ramo ferrovie-edifici 2%	N -
1497	MALLES VENOSTA		FERROVIA MERANO-MALLES	Demanio pubbl.-ramo ferrovie-edifici 2%	N -
1498	MALLES VENOSTA		FERROVIA MERANO-MALLES	Demanio pubbl.-ramo ferrovie-edifici 2%	N -
1499	MALLES VENOSTA		FERROVIA MERANO-MALLES	Demanio pubbl.-ramo ferrovie-edifici 2%	N -
1500	MALLES VENOSTA		FERROVIA MERANO-MALLES	Demanio pubbl.-ramo ferrovie-edifici 2%	N -
1501	MALLES VENOSTA		FERROVIA MERANO-MALLES	Demanio pubbl.-ramo ferrovie-edifici 2%	N -
1502	MALLES VENOSTA		FERROVIA MERANO-MALLES	Demanio pubbl.-ramo ferrovie-edifici 2%	N -
1503	MALLES VENOSTA		FERROVIA MERANO-MALLES	Demanio pubbl.-ramo ferrovie-terreni 0%	N -
1504	MALLES VENOSTA		FERROVIA MERANO-MALLES	Demanio pubbl.-ramo ferrovie-terreni 0%	N -
1505	MALLES VENOSTA		FERROVIA MERANO-MALLES	Demanio pubbl.-ramo ferrovie-terreni 0%	N -
1506	MALLES VENOSTA		FERROVIA MERANO-MALLES	Demanio pubbl.-ramo ferrovie-terreni 0%	N -
1507	MALLES VENOSTA		FERROVIA MERANO-MALLES	Demanio pubbl.-ramo ferrovie-terreni 0%	N -
1508	MALLES VENOSTA		FERROVIA MERANO-MALLES	Demanio pubbl.-ramo ferrovie-terreni 0%	N -
1509	MALLES VENOSTA		FERROVIA MERANO-MALLES	Demanio pubbl.-ramo ferrovie-terreni 0%	N -
1510	MALLES VENOSTA		FERROVIA MERANO-MALLES	Demanio pubbl.-ramo ferrovie-terreni 0%	N -
1511	MALLES VENOSTA		FERROVIA MERANO-MALLES	Demanio pubbl.-ramo ferrovie-terreni 0%	N -
1512	MALLES VENOSTA		FERROVIA MERANO-MALLES	Demanio pubbl.-ramo ferrovie-terreni 0%	N -
1513	MALLES VENOSTA		FERROVIA MERANO-MALLES	Demanio pubbl.-ramo ferrovie-terreni 0%	N -
1514	MALLES VENOSTA		FERROVIA MERANO-MALLES	Demanio pubbl.-ramo ferrovie-terreni 0%	N -
1515	MALLES VENOSTA		FERROVIA MERANO-MALLES	Demanio pubbl.-ramo ferrovie-terreni 0%	N -
1516	MALLES VENOSTA	MONTESCHINO	STRADA PER MONTESCHINO	Patrimonio disp.-terreni 0%	N -
1517	MALLES VENOSTA	RIFUGIO OBERETTES	TERRENO VICINO AL RIFUGIO OBERETTES	Patrimonio disp.-terreni 0%	N -
1518	MALLES VENOSTA		"BIOTOPO ""TROCKENHANG PLANEIL""	Patrimonio indisp.-beni sotto tutela paesagg. 0%	N -
1519	MALLES VENOSTA		"BIOTOPO ""TROCKENHANG PLANEIL""	Patrimonio indisp.-beni sotto tutela paesagg. 0%	N -
1520	MALLES VENOSTA		"BIOTOPO ""TROCKENHANG PLANEIL""	Patrimonio indisp.-beni sotto tutela paesagg. 0%	N -
1521	MALLES VENOSTA		"BIOTOPO ""TROCKENHANG PLANEIL""	Patrimonio indisp.-beni sotto tutela paesagg. 0%	N -
1522	MALLES VENOSTA		"BIOTOPO ""TROCKENHANG PLANEIL""	Patrimonio indisp.-beni sotto tutela paesagg. 0%	N -
1523	MALLES VENOSTA		"BIOTOPO ""TROCKENHANG PLANEIL""	Patrimonio indisp.-beni sotto tutela paesagg. 0%	N -
1524	MALLES VENOSTA		"BIOTOPO ""TROCKENHANG PLANEIL""	Patrimonio indisp.-beni sotto tutela paesagg. 0%	N -
1525	MALLES VENOSTA		"BIOTOPO ""TROCKENHANG PLANEIL""	Patrimonio indisp.-beni sotto tutela paesagg. 0%	N -
1526	MALLES VENOSTA		"BIOTOPO ""TROCKENHANG PLANEIL""	Patrimonio indisp.-beni sotto tutela paesagg. 0%	N -
1527	MALLES VENOSTA	SLINGIA	CASERMA D.GUARDIA DI FINANZA	Patrimonio disp.-edifici 2%	N -
1528	MALLES VENOSTA	SLINGIA	CASERMA D.GUARDIA DI FINANZA	Patrimonio disp.-terreni 0%	N -
1529	MALLES VENOSTA	VIA MAZIA	STRADA DI COLLEGAMENTO EXTRAURBANO TARCES-MAZIA	Patrimonio disp.-terreni 0%	N -
1530	MALLES VENOSTA	VIA MAZIA	STRADA DI COLLEGAMENTO EXTRAURBANO TARCES-MAZIA	Patrimonio disp.-terreni 0%	N -

COMUNE	INDIRIZZO	DESCRIZIONE	DESTINAZIONE GIURIDICA	REDDITO SI/Ja- NO/NEIN	IMPORTO LOCAZIONE ATTIVA ANNUA AL 31.12.2016	
1582	MALLES VENOSTA	MONTESCHINO	STRADA PER MONTESCHINO	Patrimonio disp.-terreni 0%	N	-
1583	MALLES VENOSTA	MONTESCHINO	STRADA PER MONTESCHINO	Patrimonio disp.-terreni 0%	N	-
1584	MALLES VENOSTA	MONTESCHINO	STRADA PER MONTESCHINO	Patrimonio disp.-terreni 0%	N	-
1585	MALLES VENOSTA	MONTESCHINO	STRADA PER MONTESCHINO	Patrimonio disp.-terreni 0%	N	-
1586	MALLES VENOSTA	MONTESCHINO	STRADA PER MONTESCHINO	Patrimonio disp.-terreni 0%	N	-
1587	MALLES VENOSTA	MONTESCHINO	STRADA PER MONTESCHINO	Patrimonio disp.-terreni 0%	N	-
1588	MALLES VENOSTA		FERROVIA MERANO-MALLES	Demanio pubbl.-ramo ferrovie-terreni 0%	N	-
1589	MALLES VENOSTA		FERROVIA MERANO-MALLES	Demanio pubbl.-ramo ferrovie-terreni 0%	N	-
1590	MALLES VENOSTA		FERROVIA MERANO-MALLES	Demanio pubbl.-ramo ferrovie-terreni 0%	N	-
1591	MALLES VENOSTA		FERROVIA MERANO-MALLES	Demanio pubbl.-ramo ferrovie-terreni 0%	N	-
1592	MALLES VENOSTA		FERROVIA MERANO-MALLES	Demanio pubbl.-ramo ferrovie-terreni 0%	N	-
1593	MALLES VENOSTA		FERROVIA MERANO-MALLES	Demanio pubbl.-ramo ferrovie-terreni 0%	N	-
1594	MALLES VENOSTA		FERROVIA MERANO-MALLES	Demanio pubbl.-ramo ferrovie-terreni 0%	N	-
1595	MALLES VENOSTA		FERROVIA MERANO-MALLES	Demanio pubbl.-ramo ferrovie-terreni 0%	N	-
1596	MALLES VENOSTA		FERROVIA MERANO-MALLES	Demanio pubbl.-ramo ferrovie-terreni 0%	N	-
1597	MALLES VENOSTA		FERROVIA MERANO-MALLES	Demanio pubbl.-ramo ferrovie-terreni 0%	N	-
1598	MALLES VENOSTA		FERROVIA MERANO-MALLES	Demanio pubbl.-ramo ferrovie-terreni 0%	N	-
1599	MALLES VENOSTA		FERROVIA MERANO-MALLES	Demanio pubbl.-ramo ferrovie-terreni 0%	N	-
1600	MAREBBE	VIA CATERINA LANZ 96	STAZ.FORESTALE S.VIGILIO E CENTRO INF.PARCHI NAT.	Patrimonio indisp.-edifici adibiti ad uff. 2%	S/J	2.196,84
1601	MAREBBE	VIA CATERINA LANZ 96	STAZ.FORESTALE S.VIGILIO E CENTRO INF.PARCHI NAT.	Patrimonio indisp.-terreni con altre dest. 0%	N	-
1602	MARLENGO		TERRENO SDEMANIALIZZATO	Patrimonio disp.-terreni 0%	N	-
1603	MARLENGO		TERRENO SDEMANIALIZZATO	Patrimonio disp.-terreni 0%	N	-
1604	MARLENGO		TERRENO SDEMANIALIZZATO	Patrimonio disp.-terreni 0%	N	-
1605	MARLENGO		TERRENO SDEMANIALIZZATO	Patrimonio disp.-terreni 0%	N	-
1606	MARLENGO		TERRENO SDEMANIALIZZATO	Patrimonio disp.-terreni 0%	N	-
1607	MARLENGO		TERRENO SDEMANIALIZZATO	Patrimonio disp.-terreni 0%	N	-
1608	MARLENGO		TERRENO SDEMANIALIZZATO	Patrimonio disp.-terreni 0%	N	-
1609	MARLENGO		TERRENO SDEMANIALIZZATO	Patrimonio disp.-terreni 0%	N	-
1610	MARLENGO		AREA IMPRODUTTIVA	Patrimonio disp.-terreni 0%	S/J	1.980,00
1611	MARLENGO		FERROVIA MERANO MALLES	Demanio pubbl.-ramo ferrovie-edifici 2%	N	-
1612	MARLENGO		FERROVIA MERANO MALLES	Demanio pubbl.-ramo ferrovie-edifici 2%	N	-
1613	MARLENGO		FERROVIA MERANO MALLES	Demanio pubbl.-ramo ferrovie-terreni 0%	N	-
1614	MARLENGO		FERROVIA MERANO MALLES	Demanio pubbl.-ramo ferrovie-terreni 0%	N	-
1615	MARLENGO		FERROVIA MERANO MALLES	Demanio pubbl.-ramo ferrovie-terreni 0%	N	-
1616	MARLENGO		FERROVIA MERANO MALLES	Demanio pubbl.-ramo ferrovie-terreni 0%	N	-
1617	MARLENGO		FERROVIA MERANO MALLES	Demanio pubbl.-ramo ferrovie-terreni 0%	N	-
1618	MARLENGO		FERROVIA MERANO MALLES	Demanio pubbl.-ramo ferrovie-terreni 0%	N	-
1619	MARLENGO		FERROVIA MERANO MALLES	Demanio pubbl.-ramo ferrovie-terreni 0%	N	-
1620	MARLENGO		FERROVIA MERANO MALLES	Demanio pubbl.-ramo ferrovie-terreni 0%	N	-
1621	MARLENGO		FERROVIA MERANO MALLES	Demanio pubbl.-ramo ferrovie-terreni 0%	N	-
1622	MARLENGO		FERROVIA MERANO MALLES	Demanio pubbl.-ramo ferrovie-terreni 0%	N	-
1623	MARLENGO		FERROVIA MERANO MALLES	Demanio pubbl.-ramo ferrovie-terreni 0%	N	-
1624	MARLENGO		FERROVIA MERANO MALLES	Demanio pubbl.-ramo ferrovie-terreni 0%	N	-
1625	MARLENGO		FERROVIA MERANO MALLES	Demanio pubbl.-ramo ferrovie-terreni 0%	N	-
1626	MARLENGO		FERROVIA MERANO MALLES	Demanio pubbl.-ramo ferrovie-terreni 0%	N	-
1627	MARLENGO		FERROVIA MERANO MALLES	Demanio pubbl.-ramo ferrovie-terreni 0%	N	-
1628	MARLENGO		FERROVIA MERANO MALLES	Demanio pubbl.-ramo ferrovie-terreni 0%	N	-
1629	MARLENGO		FERROVIA MERANO MALLES	Demanio pubbl.-ramo ferrovie-terreni 0%	N	-
1630	MARLENGO		FERROVIA MERANO MALLES	Demanio pubbl.-ramo ferrovie-terreni 0%	N	-
1631	MARLENGO		FERROVIA MERANO MALLES	Demanio pubbl.-ramo ferrovie-terreni 0%	N	-
1632	MARLENGO		RELITTI STRADALI	Patrimonio disp.-terreni 0%	N	-

COMUNE	INDIRIZZO	DESCRIZIONE	DESTINAZIONE GIURIDICA	REDDITO SI/Ja- NO/NEIN	IMPORTO LOCAZIONE ATTIVA ANNUA AL 31.12.2016
1633 MARLENGO		RELITTI STRADALI	Patrimonio disp.-terreni 0%	N	-
1634 MARTELLO		STAZIONE RADIORIPETITORRE ZUFRIIT (VICINANZE LAGO)	Patrimonio indis.-stazioni ricetrasmittenti 2%	N	-
1635 MARTELLO		STAZIONE RADIORIPETITORRE ZUFRIIT (VICINANZE LAGO)	Patrimonio indis.-stazioni ricetrasmittenti 2%	N	-
1636 MARTELLO		STAZIONE RADIORIPETITORE SUCHBICHL (SOPRA PAESE MARTELL)	Patrimonio indis.-stazioni ricetrasmittenti 2%	N	-
1637 MARTELLO	ALTA VALLE	RIFUGIO DI MONTAGNA "NINO CORSI"	Patrimonio indis.-edifici con altre dest. 2%	S/J	20.502,00
1638 MARTELLO	ALTA VALLE	ROVINA DELL'EX-RIFUGIO DI MONTAGNA HALLE'SCHE	Patrimonio disp.-edifici 2%	N	-
1639 MARTELLO	ALTA VALLE	AREA EX-RIFUGIO "A. GUASTI" - PASSO "EISSEE"	Patrimonio disp.-edifici 2%	N	-
1640 MARTELLO		RELITTI STRADALI	Patrimonio disp.-terreni 0%	N	-
1641 MARTELLO		RELITTI STRADALI	Patrimonio disp.-terreni 0%	N	-
1642 MARTELLO		RELITTI STRADALI	Patrimonio disp.-terreni 0%	N	-
1643 MELTINA		TERRENO (TERR. SDEM.)	Patrimonio disp.-terreni 0%	N	-
1644 MELTINA		BIOTOPO TAMMERLEMOOS	Patrimonio indis.-beni sotto tutela paesagg. 0%	N	-
1645 MERANO	Nazario Sauro, 8	AZ.SAN.MERANO-CENTRO MAL.PS.SINIGO	Patrimonio indis.-Azienda san.,Comunità compr. 3%	N	-
1646 MERANO	VIA SCUDERIE, 75	SCUOLA PROF.AGR. "DIPL.ING.LUIS ZUEGG"/MENSA - EX HAZO	Patrimonio Indisp.-scuole 2%	N	-
1647 MERANO	VIA SCUDERIE, 75	SCUOLA PROF.AGR. "DIPL.ING.LUIS ZUEGG"/MENSA - EX HAZO	Patrimonio Indisp.-scuole 2%	N	-
1648 MERANO	VIA KUPERION, 26	LANDESBERUFSSCHULE "ZUEGG" - EHEM.TISCHLER U. EHEM. GUFLE	Patrimonio Indisp.-scuole 2%	N	-
1649 MERANO	VIA KUPERION, 26	LANDESBERUFSSCHULE "ZUEGG" - EHEM.TISCHLER U. EHEM. GUFLE	Patrimonio Indisp.-scuole 2%	N	-
1650 MERANO		STAZIONE DI POMPAGGIO - POLIGONO	Patrimonio indis.-cantieri,magazz.,laboratori 2%	N	-
1651 MERANO		STAZIONE DI POMPAGGIO - POLIGONO	Patrimonio indis.-cantieri,magazz.,laboratori 2%	N	-
1652 MERANO		E.N.T.V. PAG. 113	Patrimonio disp.-terreni 0%	N	-
1653 MERANO		RELITTO STRADALE	Patrimonio disp.-terreni 0%	N	-
1654 MERANO		EX CASERMA BOSIN	Patrimonio disp.-zone produttive 0%	N	-
1655 MERANO	VIA SCHAFFER, 59	COMUNITÀ COMPrensoriaLE BURGRAVIATO	Patrimonio indis.-Azienda san.,Comunità compr. 3%	N	-
1656 MERANO	VIA MANZONI, 61-63	CASA IN GESTIONE I.P.E.A.A.	Patrimonio disp.-terreni 0%	N	-
1657 MERANO	VIA MANZONI, 61-63	CASA IN GESTIONE I.P.E.A.A.	Patrimonio disp.-terreni 0%	N	-
1658 MERANO		CANALE	Patrimonio disp.-terreni 0%	N	-
1659 MERANO		CANALE	Patrimonio disp.-terreni 0%	N	-
1660 MERANO	VIA SCHAFFER, 23	COMPLESSO IMMOBILIARE "ZARENBRUNN"	Demanio pubbl.-ramo artistico-edifici 0%	N	-
1661 MERANO	VIA SCHAFFER, 23	COMPLESSO IMMOBILIARE "ZARENBRUNN"	Demanio pubbl.-ramo artistico-edifici 0%	N	-
1662 MERANO	VIA SCHAFFER, 23	COMPLESSO IMMOBILIARE "ZARENBRUNN"	Demanio pubbl.-ramo artistico-edifici 0%	N	-
1663 MERANO	VIA SCHAFFER, 23	COMPLESSO IMMOBILIARE "ZARENBRUNN"	Demanio pubbl.-ramo artistico-terreni 0%	N	-
1664 MERANO	VIA SCHAFFER, 23	COMPLESSO IMMOBILIARE "ZARENBRUNN"	Demanio pubbl.-ramo artistico-terreni 0%	N	-
1665 MERANO		"OPERA NAZ. COMB. ""MASO OBERMAIS"""	Patrimonio disp.-terreni 0%	N	-
1666 MERANO	SINIGO	"OPERA NAZIONALE COMBATTENTI - ""MASO FREIBERG"""	Patrimonio disp.-edifici 2%	N	-
1667 MERANO		TERRENO SDEMANIALIZZATO	Patrimonio disp.-terreni 0%	N	-
1668 MERANO		TERRENO SDEMANIALIZZATO	Patrimonio disp.-terreni 0%	N	-
1669 MERANO		TERRENO SDEMANIALIZZATO	Patrimonio disp.-terreni 0%	N	-
1670 MERANO		TERRENO SDEMANIALIZZATO	Patrimonio disp.-terreni 0%	N	-
1671 MERANO		TERRENO SDEMANIALIZZATO	Patrimonio disp.-terreni 0%	N	-
1672 MERANO		TERRENO SDEMANIALIZZATO	Patrimonio disp.-terreni 0%	N	-
1673 MERANO		TERRENO SDEMANIALIZZATO	Patrimonio disp.-terreni 0%	N	-
1674 MERANO		TERRENO SDEMANIALIZZATO	Patrimonio disp.-terreni 0%	N	-
1675 MERANO		TERRENO SDEMANIALIZZATO	Patrimonio disp.-terreni 0%	N	-
1676 MERANO		TERRENO SDEMANIALIZZATO	Patrimonio disp.-terreni 0%	N	-
1677 MERANO		TERRENO SDEMANIALIZZATO	Patrimonio disp.-terreni 0%	N	-
1678 MERANO		TERRENO SDEMANIALIZZATO	Patrimonio disp.-terreni 0%	N	-
1679 MERANO		TERRENO SDEMANIALIZZATO	Patrimonio disp.-terreni 0%	N	-
1680 MERANO		TERRENO SDEMANIALIZZATO	Patrimonio disp.-terreni 0%	N	-
1681 MERANO		TERRENO SDEMANIALIZZATO	Patrimonio disp.-terreni 0%	N	-
1682 MERANO		TERRENO SDEMANIALIZZATO	Patrimonio disp.-terreni 0%	N	-
1683 MERANO		TERRENO SDEMANIALIZZATO	Patrimonio disp.-terreni 0%	N	-

COMUNE	INDIRIZZO	DESCRIZIONE	DESTINAZIONE GIURIDICA	REDDITO SI/Ja- NO/NEIN	IMPORTO LOCAZIONE ATTIVA ANNUA AL 31.12.2016
1684 MERANO		VIGNE	Patrimonio disp.-terreni 0%	N	-
1685 MERANO	VIA PALADE 47	CONDOMINIO KENNEDY	Patrimonio indisp.-Azienda san.,Comunità compr. 3%	N	-
1686 MERANO	VIA SCHAFFER, 58	EX OSPEDALE L.BÖHLER	Patrimonio indisp.-Azienda san.,Comunità compr. 3%	N	-
1687 MERANO	VIA SCHAFFER, 58	EX OSPEDALE L.BÖHLER	Patrimonio indisp.-Azienda san.,Comunità compr. 3%	N	-
1688 MERANO	VIA SCHAFFER, 58	EX OSPEDALE L.BÖHLER	Patrimonio indisp.-terreni Az.San./servizi soc. 3%	N	-
1689 MERANO	VIA ROMA 3	ASL OVEST - EX CASSA MUTUA PROVINCIALE	Patrimonio indisp.-Azienda san.,Comunità compr. 3%	N	-
1690 MERANO	VIA ROMA 3	ASL OVEST - EX CASSA MUTUA PROVINCIALE	Patrimonio indisp.-Azienda san.,Comunità compr. 3%	N	-
1691 MERANO	VIA DANTE, 36	PASTOR ANGELICUS	Patrimonio indisp.-Azienda san.,Comunità compr. 3%	N	-
1692 MERANO	VIA KUPERION, 5	MAGAZZINO AZIENDA MUSEI PROVINCIALI	Patrimonio Indisp.-scuole 2%	N	-
1693 MERANO	VIA SCUDERIE, 24	SCUOLA PROF. "DIPL.ING.LUIS ZUEGG"	Patrimonio Indisp.-scuole 2%	S/J	2.277,36
1694 MERANO	VIA SCUDERIE, 24	SCUOLA PROF. "DIPL.ING.LUIS ZUEGG"	Patrimonio Indisp.-scuole 2%	N	-
1695 MERANO	VIA SCUDERIE, 24	SCUOLA PROF. "DIPL.ING.LUIS ZUEGG"	Patrimonio Indisp.-scuole 2%	N	-
1696 MERANO	VIA SCUDERIE, 24	SCUOLA PROF. "DIPL.ING.LUIS ZUEGG"	Patrimonio Indisp.-scuole 2%	N	-
1697 MERANO	VIA NAZIONALE, 65/67	ZONA INDUSTRIALE SINIGO	Patrimonio disp.-zone produttive 0%	N	-
1698 MERANO	VIA NAZIONALE, 65/67	ZONA INDUSTRIALE SINIGO	Patrimonio disp.-zone produttive 0%	N	-
1699 MERANO	VIA NAZIONALE, 65/67	ZONA INDUSTRIALE SINIGO	Patrimonio disp.-zone produttive 0%	N	-
1700 MERANO	VIA NAZIONALE, 65/67	ZONA INDUSTRIALE SINIGO	Patrimonio disp.-zone produttive 0%	N	-
1701 MERANO	VIA NAZIONALE, 65/67	ZONA INDUSTRIALE SINIGO	Patrimonio disp.-zone produttive 0%	N	-
1702 MERANO	VIA KRAVOGL	INFRASTRUTTURE ZONA PRODUTTIVA SINIGO	Patrimonio disp.-zone produttive 0%	N	-
1703 MERANO	VIA KRAVOGL	INFRASTRUTTURE ZONA PRODUTTIVA SINIGO	Patrimonio disp.-zone produttive 0%	N	-
1704 MERANO	VIA KRAVOGL	INFRASTRUTTURE ZONA PRODUTTIVA SINIGO	Patrimonio disp.-zone produttive 0%	N	-
1705 MERANO	VIA KRAVOGL	INFRASTRUTTURE ZONA PRODUTTIVA SINIGO	Patrimonio disp.-zone produttive 0%	N	-
1706 MERANO	VIA KRAVOGL	INFRASTRUTTURE ZONA PRODUTTIVA SINIGO	Patrimonio disp.-zone produttive 0%	N	-
1707 MERANO	VIA KRAVOGL	INFRASTRUTTURE ZONA PRODUTTIVA SINIGO	Patrimonio disp.-zone produttive 0%	N	-
1708 MERANO	VIA KRAVOGL	INFRASTRUTTURE ZONA PRODUTTIVA SINIGO	Patrimonio disp.-zone produttive 0%	N	-
1709 MERANO	VIA KRAVOGL	INFRASTRUTTURE ZONA PRODUTTIVA SINIGO	Patrimonio disp.-zone produttive 0%	N	-
1710 MERANO	VIA KRAVOGL	INFRASTRUTTURE ZONA PRODUTTIVA SINIGO	Patrimonio disp.-zone produttive 0%	N	-
1711 MERANO	VIA KRAVOGL	INFRASTRUTTURE ZONA PRODUTTIVA SINIGO	Patrimonio disp.-zone produttive 0%	N	-
1712 MERANO	VIA KRAVOGL	INFRASTRUTTURE ZONA PRODUTTIVA SINIGO	Patrimonio disp.-zone produttive 0%	N	-
1713 MERANO	VIA KRAVOGL	INFRASTRUTTURE ZONA PRODUTTIVA SINIGO	Patrimonio disp.-zone produttive 0%	N	-
1714 MERANO	VIA SCUDERIE, 81	SCUOLA PROV.PROF. IN LINGUA ITAL. "G.MARCONI"	Patrimonio Indisp.-scuole 2%	N	-
1715 MERANO	VIA MARLENGO	AZIENDA SANITARIA OVEST - SERVIZI ZONALI	Patrimonio indisp.-Azienda san.,Comunità compr. 3%	N	-
1716 MERANO	VIA CAVOUR, 12	EX CLINICA-S.ANTONIO	Patrimonio indisp.-strutture san.escl.Az.San. 3%	N	-
1717 MERANO	VIA CAVOUR, 12	EX CLINICA-S.ANTONIO	Patrimonio disp.-terreni edificabili 0%	N	-
1718 MERANO		EX IMMOBILI FERROVIE DELLO STATO	Demanio pubbl.-ramo ferrovie-terreni 0%	N	-
1719 MERANO		EX IMMOBILI FERROVIE DELLO STATO	Demanio pubbl.-ramo ferrovie-terreni 0%	N	-
1720 MERANO		EX IMMOBILI FERROVIE DELLO STATO	Demanio pubbl.-ramo ferrovie-terreni 0%	N	-
1721 MERANO		EX IMMOBILI FERROVIE DELLO STATO	Demanio pubbl.-ramo ferrovie-terreni 0%	N	-
1722 MERANO		EX IMMOBILI FERROVIE DELLO STATO	Demanio pubbl.-ramo ferrovie-terreni 0%	N	-
1723 MERANO	VIA GOEHTE, 7	ARCHIVIO UFFICIO CATASTO MERANO - EX REGIONE	Patrimonio indisp.-edifici adibiti ad uff. 2%	N	-
1724 MERANO	P.ZZA MAZZINI, 1	ISTITUTO TECNICO P.IL TURISMO E LE BIOTECNOLOGIE MERANO	Patrimonio Indisp.-scuole 2%	N	-
1725 MERANO	P.ZZA MAZZINI, 1	ISTITUTO TECNICO P.IL TURISMO E LE BIOTECNOLOGIE MERANO	Patrimonio Indisp.-scuole 2%	N	-
1726 MERANO	P.ZZA MAZZINI, 1	ISTITUTO TECNICO P.IL TURISMO E LE BIOTECNOLOGIE MERANO	Patrimonio Indisp.-scuole 2%	N	-
1727 MERANO	P.ZZA MAZZINI, 1	ISTITUTO TECNICO P.IL TURISMO E LE BIOTECNOLOGIE MERANO	Patrimonio Indisp.-scuole 2%	N	-
1728 MERANO	PIAZZA DUOMO, 34	CONDOMINIO RAFFL DOM	Patrimonio indisp.-edifici adibiti ad uff. 2%	N	-
1729 MERANO	PIAZZA DUOMO, 34	CONDOMINIO RAFFL DOM	Patrimonio indisp.-edifici adibiti ad uff. 2%	N	-
1730 MERANO	PIAZZA DUOMO, 34	CONDOMINIO RAFFL DOM	Patrimonio indisp.-edifici adibiti ad uff. 2%	N	-
1731 MERANO	VIA CARDUCCI, 77	CONDOMINIO CARDUCCI	Patrimonio indisp.-edifici con altre dest. 2%	N	-
1732 MERANO	VIA CARDUCCI, 77	CONDOMINIO CARDUCCI	Patrimonio indisp.-edifici con altre dest. 2%	N	-
1733 MERANO	VIA DELLE CORSE, 3	ISTITUTO TECNICO ECONOMICO	Patrimonio Indisp.-scuole 2%	N	-
1734 MERANO	VIA SPECKBACHER, 11	COMUNITÀ ALLOGGIO PER MALATI PSICHICI	Patrimonio indisp.-Azienda san.,Comunità compr. 3%	N	-

COMUNE	INDIRIZZO	DESCRIZIONE	DESTINAZIONE GIURIDICA	REDDITO SI/Ja- NO/NEIN	IMPORTO LOCAZIONE ATTIVA ANNUA AL 31.12.2016
1735 MERANO	VIA SPECKBACHER, 11	COMUNITA ALLOGGIO PER MALATI PSICHICI	Patrimonio indisp.-terreni Az.San./servizi soc. 3%	N	-
1736 MERANO	VIA REZIA, 1	SCUOLA PROFESSIONALE ALBERGHIERA IN LINGUA TEDESCA "SAVO	Patrimonio Indisp.-scuole 2%	N	-
1737 MERANO	CORSO LIBERTA', 155	"SCUOLA ALBERGHIERA PROVINCIALE ""KAISERHOF""	Patrimonio Indisp.-scuole 2%	N	-
1738 MERANO	VIA KARL WOLF 36 (42-44)	CENTRO SCOLASTICO	Patrimonio Indisp.-scuole 2%	S/J	28.823,78
1739 MERANO	VIA KARL WOLF 36 (42-44)	CENTRO SCOLASTICO	Patrimonio Indisp.-scuole 2%	N	-
1740 MERANO	VIA KARL WOLF 36 (42-44)	CENTRO SCOLASTICO	Patrimonio Indisp.-scuole 2%	N	-
1741 MERANO	VIA KARL WOLF 36 (42-44)	CENTRO SCOLASTICO	Patrimonio Indisp.-scuole 2%	N	-
1742 MERANO		CONDOMINIO BELLARIA - COMUNITA COMPRESORIALE BURGRAVIAT	Patrimonio indisp.-Azienda san.,Comunita compr. 3%	N	-
1743 MERANO		CONDOMINIO BELLARIA - COMUNITA COMPRESORIALE BURGRAVIAT	Patrimonio indisp.-Azienda san.,Comunita compr. 3%	N	-
1744 MERANO		CONDOMINIO BELLARIA - COMUNITA COMPRESORIALE BURGRAVIAT	Patrimonio indisp.-Azienda san.,Comunita compr. 3%	N	-
1745 MERANO		"CONDOMINIO ""NEUHAUS"" (U.P.A.D.)"	Patrimonio disp.-abitazioni 2%	N	-
1746 MERANO	VIA ROSSINI,5	OSPEDALE AZIENDALE DI MERANO	Patrimonio indisp.-Azienda san.,Comunita compr. 3%	N	-
1747 MERANO	VIA ROSSINI,5	OSPEDALE AZIENDALE DI MERANO	Patrimonio indisp.-Azienda san.,Comunita compr. 3%	N	-
1748 MERANO	VIA ROSSINI,5	OSPEDALE AZIENDALE DI MERANO	Patrimonio indisp.-Azienda san.,Comunita compr. 3%	N	-
1749 MERANO	VIA ROSSINI,5	OSPEDALE AZIENDALE DI MERANO	Patrimonio indisp.-Azienda san.,Comunita compr. 3%	N	-
1750 MERANO	VIA ROSSINI,5	OSPEDALE AZIENDALE DI MERANO	Patrimonio indisp.-Azienda san.,Comunita compr. 3%	N	-
1751 MERANO	VIA ROSSINI,5	OSPEDALE AZIENDALE DI MERANO	Patrimonio indisp.-Azienda san.,Comunita compr. 3%	N	-
1752 MERANO	VIA ROSSINI,5	OSPEDALE AZIENDALE DI MERANO	Patrimonio indisp.-Azienda san.,Comunita compr. 3%	N	-
1753 MERANO	VIA ROSSINI,5	OSPEDALE AZIENDALE DI MERANO	Patrimonio indisp.-Azienda san.,Comunita compr. 3%	N	-
1754 MERANO	VIA ROSSINI,5	OSPEDALE AZIENDALE DI MERANO	Patrimonio indisp.-Azienda san.,Comunita compr. 3%	N	-
1755 MERANO	VIA ROSSINI,5	OSPEDALE AZIENDALE DI MERANO	Patrimonio indisp.-Azienda san.,Comunita compr. 3%	N	-
1756 MERANO	VIA ROSSINI,5	OSPEDALE AZIENDALE DI MERANO	Patrimonio indisp.-Azienda san.,Comunita compr. 3%	N	-
1757 MERANO	VIA ROSSINI,5	OSPEDALE AZIENDALE DI MERANO	Patrimonio indisp.-terreni Az.San./servizi soc. 3%	N	-
1758 MERANO	VIA ROSSINI,5	OSPEDALE AZIENDALE DI MERANO	Patrimonio indisp.-terreni Az.San./servizi soc. 3%	S/J	927,41
1759 MERANO	VIA ROSSINI,5	OSPEDALE AZIENDALE DI MERANO	Patrimonio indisp.-terreni Az.San./servizi soc. 3%	N	-
1760 MERANO	VIA ROSSINI,5	OSPEDALE AZIENDALE DI MERANO	Patrimonio indisp.-terreni Az.San./servizi soc. 3%	N	-
1761 MERANO	VIA ROSSINI,5	OSPEDALE AZIENDALE DI MERANO	Patrimonio indisp.-terreni Az.San./servizi soc. 3%	N	-
1762 MERANO	VIA ROSSINI,5	OSPEDALE AZIENDALE DI MERANO	Patrimonio indisp.-terreni Az.San./servizi soc. 3%	N	-
1763 MERANO	VIA ROSSINI,5	OSPEDALE AZIENDALE DI MERANO	Patrimonio indisp.-terreni Az.San./servizi soc. 3%	N	-
1764 MERANO	VIA ROSSINI,5	OSPEDALE AZIENDALE DI MERANO	Patrimonio indisp.-terreni Az.San./servizi soc. 3%	N	-
1765 MERANO	VIA SPECKBACHER 11-13	AZIENDA SANIT.MERANO -CASA DELLE DONNE - ALLOGGIO PROTETT	Patrimonio indisp.-Azienda san.,Comunita compr. 3%	N	-
1766 MERANO	VIA SPECKBACHER 11-13	AZIENDA SANIT.MERANO -CASA DELLE DONNE - ALLOGGIO PROTETT	Patrimonio indisp.-terreni Az.San./servizi soc. 3%	N	-
1767 MERANO	PIAZZA DELLA RENA, 10	CONDOMINIO ESPLANADE	Patrimonio indisp.-edifici adibiti ad uff. 2%	N	-
1768 MERANO	PIAZZA DELLA RENA, 10	CONDOMINIO ESPLANADE	Patrimonio indisp.-edifici adibiti ad uff. 2%	S/J	52.557,72
1769 MERANO	PIAZZA DELLA RENA, 10	CONDOMINIO ESPLANADE	Patrimonio indisp.-edifici adibiti ad uff. 2%	N	-
1770 MERANO	PIAZZA DELLA RENA, 10	CONDOMINIO ESPLANADE	Patrimonio indisp.-edifici adibiti ad uff. 2%	N	-
1771 MERANO	P.ZZA DELLA RENA	CONVITTO "MARIA WARD"	Patrimonio indisp.-edifici con altre dest. 2%	N	-
1772 MERANO	PIAZZA DELLA RENA	CAPPELLA	Patrimonio indisp.-edifici con altre dest. 2%	N	-
1773 MERANO	VIA GALILEI, 41-43	LICEO SCIENZE UMANE,LICEO CLASSICO,LING.,ART.+ EX MUSEO	Patrimonio Indisp.-scuole 2%	N	-
1774 MERANO	VIA VERDI, 8	LICEO D.SCIENZE UMANE, LICEO CLASSICO,LINGUIST. ED ARTIST.	Patrimonio Indisp.-scuole 2%	N	-
1775 MERANO	VIA GALILEO GALILEI, 33	SCUOLA PROF.LE PROV.LE PER PROFESSIONI SOCIALI "H.ARENDT"	Patrimonio Indisp.-scuole 2%	N	-
1776 MERANO	VIA OTTO HUBER, 74	LICEO CLASSICO,LINGUISTICO,ARTISTICO DI MERANO	Patrimonio Indisp.-scuole 2%	N	-
1777 MERANO	VIA OTTO HUBER, 72	LICEO D.SCIENZE UMANE,LICEO CLASSICO, LINGUIST. ED ARTISTICO	Patrimonio Indisp.-scuole 2%	N	-
1778 MERANO	VIA ROSSINI, 6	EX SCUOLA PER INFERMIERI MERANO	Patrimonio Indisp.-scuole 2%	N	-
1779 MERANO	VIA KARL WOLF, 44	SCUOLA PROF.LE PROV.LE ALBERGHIERA "C.RITZ" E PALESTRA	Patrimonio Indisp.-scuole 2%	S/J	2.000,84
1780 MERANO	INCROCIO VIA LIDO E VIA BERSAGLI	RISTORANTE AL BERSAGLIO CON CORTILE E GIARDINO	Patrimonio disp.-terreni 0%	N	-
1781 MERANO		FERROVIA MERANO MALLE	Demanio pubbl.-ramo ferrovie-edifici 2%	N	-
1782 MERANO		FERROVIA MERANO MALLE	Demanio pubbl.-ramo ferrovie-edifici 2%	N	-
1783 MERANO		FERROVIA MERANO MALLE	Demanio pubbl.-ramo ferrovie-edifici 2%	N	-
1784 MERANO		FERROVIA MERANO MALLE	Demanio pubbl.-ramo ferrovie-edifici 2%	N	-
1785 MERANO		FERROVIA MERANO MALLE	Demanio pubbl.-ramo ferrovie-edifici 2%	N	-

COMUNE	INDIRIZZO	DESCRIZIONE	DESTINAZIONE GIURIDICA	REDDITO SI/Ja- NO/NEIN	IMPORTO LOCAZIONE ATTIVA ANNUA AL 31.12.2016
1786 MERANO		FERROVIA MERANO MALLES	Demanio pubbl.-ramo ferrovie-edifici 2%	N	-
1787 MERANO		FERROVIA MERANO MALLES	Demanio pubbl.-ramo ferrovie-edifici 2%	N	-
1788 MERANO		FERROVIA MERANO MALLES	Demanio pubbl.-ramo ferrovie-edifici 2%	N	-
1789 MERANO		FERROVIA MERANO MALLES	Demanio pubbl.-ramo ferrovie-edifici 2%	N	-
1790 MERANO		FERROVIA MERANO MALLES	Demanio pubbl.-ramo ferrovie-edifici 2%	N	-
1791 MERANO		FERROVIA MERANO MALLES	Demanio pubbl.-ramo ferrovie-edifici 2%	N	-
1792 MERANO		FERROVIA MERANO MALLES	Demanio pubbl.-ramo ferrovie-edifici 2%	N	-
1793 MERANO		FERROVIA MERANO MALLES	Demanio pubbl.-ramo ferrovie-edifici 2%	N	-
1794 MERANO		FERROVIA MERANO MALLES	Demanio pubbl.-ramo ferrovie-edifici 2%	N	-
1795 MERANO		FERROVIA MERANO MALLES	Demanio pubbl.-ramo ferrovie-edifici 2%	N	-
1796 MERANO		FERROVIA MERANO MALLES	Demanio pubbl.-ramo ferrovie-terreni 0%	N	-
1797 MERANO		FERROVIA MERANO MALLES	Demanio pubbl.-ramo ferrovie-terreni 0%	N	-
1798 MERANO		FERROVIA MERANO MALLES	Demanio pubbl.-ramo ferrovie-terreni 0%	N	-
1799 MERANO	VIA LAURINO 24	EX HOTEL KOENIG LAURIN	Patrimonio indis.-Azienda san.,Comunità compr. 3%	N	-
1800 MERANO	VIA ROSSINI, 5	OSPEDALE AZIENDALE DI MERANO	Patrimonio indis.-Azienda san.,Comunità compr. 3%	N	-
1801 MERANO	VIA ROSSINI, 5	OSPEDALE AZIENDALE DI MERANO	Patrimonio indis.-Azienda san.,Comunità compr. 3%	N	-
1802 MERANO	VIA ROSSINI, 5	OSPEDALE AZIENDALE DI MERANO	Patrimonio indis.-Azienda san.,Comunità compr. 3%	N	-
1803 MERANO	VIA ROSSINI, 5	OSPEDALE AZIENDALE DI MERANO	Patrimonio indis.-terreni Az.San./servizi soc. 3%	N	-
1804 MERANO	VIA ROSSINI, 5	OSPEDALE AZIENDALE DI MERANO	Patrimonio indis.-terreni Az.San./servizi soc. 3%	N	-
1805 MONGUELFO -TESIDO	VIA PAUL TROGER 15	UFFICI DEL CATASTO E DEL LIBRO FONDIARIO	Patrimonio indis.-edifici adibiti ad uff. 2%	S/J	4.052,28
1806 MONGUELFO -TESIDO	VIA SANTA MARIA 10A	STAZIONE FORESTALE, ISPETT. FORESTALE, UFF.CACCIA E PESCA	Patrimonio indis.-edifici adibiti ad uff. 2%	N	-
1807 MONGUELFO -TESIDO	VIA PUSTERIA	RELITTI STRADALI	Patrimonio disp.-edifici 2%	N	-
1808 MONGUELFO -TESIDO	VIA PUSTERIA	RELITTI STRADALI	Patrimonio disp.-terreni 0%	N	-
1809 MONGUELFO -TESIDO	VIA PUSTERIA	RELITTI STRADALI	Patrimonio disp.-terreni 0%	N	-
1810 MONGUELFO -TESIDO	MONGUELFO	EX CASERMA C.BATTISTI	Patrimonio disp.-edifici 2%	N	-
1811 MONGUELFO -TESIDO	MONGUELFO	EX CASERMA C.BATTISTI	Patrimonio disp.-edifici 2%	N	-
1812 MONGUELFO -TESIDO	MONGUELFO	EX CASERMA C.BATTISTI	Patrimonio disp.-edifici 2%	N	-
1813 MONGUELFO -TESIDO	MONGUELFO	EX CASERMA C.BATTISTI	Patrimonio disp.-edifici 2%	N	-
1814 MONGUELFO -TESIDO	MONGUELFO	EX CASERMA C.BATTISTI	Patrimonio disp.-edifici 2%	N	-
1815 MONGUELFO -TESIDO	STRADE	STRADE	Patrimonio disp.-terreni 0%	N	-
1816 MONGUELFO -TESIDO		RELITTI STRADALI	Patrimonio disp.-terreni 0%	N	-
1817 MONTAGNA	VIA BARTOLOMEO	VECCHIA AREA FERROVIARIA	Patrimonio disp.-terreni 0%	N	-
1818 MONTAGNA	VIA BARTOLOMEO	VECCHIA AREA FERROVIARIA	Patrimonio disp.-terreni 0%	N	-
1819 MONTAGNA	VIA BARTOLOMEO	VECCHIA AREA FERROVIARIA	Patrimonio disp.-terreni 0%	N	-
1820 MONTAGNA	VIA BARTOLOMEO	VECCHIA AREA FERROVIARIA	Patrimonio disp.-terreni 0%	N	-
1821 MONTAGNA	VIA BARTOLOMEO	VECCHIA AREA FERROVIARIA	Patrimonio disp.-terreni 0%	N	-
1822 MONTAGNA	VIA BARTOLOMEO	VECCHIA AREA FERROVIARIA	Patrimonio disp.-terreni 0%	N	-
1823 MONTAGNA	VIA BARTOLOMEO	VECCHIA AREA FERROVIARIA	Patrimonio disp.-terreni 0%	N	-
1824 MONTAGNA	VIA BARTOLOMEO	VECCHIA AREA FERROVIARIA	Patrimonio disp.-terreni 0%	N	-
1825 MONTAGNA	VIA BARTOLOMEO	VECCHIA AREA FERROVIARIA	Patrimonio disp.-terreni 0%	N	-
1826 MONTAGNA	VIA BARTOLOMEO	VECCHIA AREA FERROVIARIA	Patrimonio disp.-terreni 0%	N	-
1827 MONTAGNA	PASSEGGIATA PANORAMICA DI MOI	VECCHIA TRACCIA DI FERROVIA	Patrimonio disp.-terreni 0%	N	-
1828 MONTAGNA	PASSEGGIATA PANORAMICA DI MOI	VECCHIA TRACCIA DI FERROVIA	Patrimonio disp.-terreni 0%	N	-
1829 MONTAGNA	PASSEGGIATA PANORAMICA DI MOI	VECCHIA TRACCIA DI FERROVIA	Patrimonio disp.-terreni 0%	N	-
1830 MONTAGNA	VIA DOLOMITI 17	VECCHIA AREA FERROVIARIA	Patrimonio disp.-edifici 2%	N	-
1831 MONTAGNA	VIA DOLOMITI 17	VECCHIA AREA FERROVIARIA	Patrimonio disp.-terreni 0%	S/J	150,00
1832 MONTAGNA	VIA PENZON 10	SERBATOIO ACQUA	Patrimonio disp.-terreni 0%	N	-
1833 MONTAGNA	VIA DOLOMITI 18-KALDITSCH	SERBATOIO D'ACQUA	Patrimonio disp.-terreni 0%	N	-
1834 MONTAGNA	VIA DOLOMITI 22-KALDITSCH	VECCHIA AREA FERROVIARIA	Patrimonio disp.-terreni 0%	N	-
1835 MONTAGNA	VIA DOLOMITI 22-KALDITSCH	VECCHIA AREA FERROVIARIA	Patrimonio disp.-terreni 0%	N	-
1836 MONTAGNA	VIA DOLOMITI 22-KALDITSCH	VECCHIA AREA FERROVIARIA	Patrimonio disp.-terreni 0%	N	-

COMUNE	INDIRIZZO	DESCRIZIONE	DESTINAZIONE GIURIDICA	REDDITO SI/Ja- NO/NEIN	IMPORTO LOCAZIONE ATTIVA ANNUA AL 31.12.2016
1837 MONTAGNA	VIA CASTELLO ENNA-SENTIERO 4A	SERBATOIO D'ACQUA E SCARPATA	Patrimonio disp.-terreni 0%	N	-
1838 MONTAGNA	VIA CASTELLO ENNA-SENTIERO 4A	SERBATOIO D'ACQUA E SCARPATA	Patrimonio disp.-terreni 0%	N	-
1839 MONTAGNA	VIA CASTELLO ENNA-SENTIERO 4A	SERBATOIO D'ACQUA E SCARPATA	Patrimonio disp.-terreni 0%	N	-
1840 MONTAGNA	VIA DOLOMITI 17 KALDITSCH	MACCHIA	Patrimonio disp.-terreni 0%	N	-
1841 MONTAGNA	VIA DOLOMITI 17A KALDITSCH	MACCHIA	Patrimonio disp.-terreni 0%	N	-
1842 MONTAGNA	VIA NAZIONALE	EX FEROVIA ORA-PREDAZZO	Patrimonio disp.-terreni 0%	N	-
1843 MONTAGNA	VIA NAZIONALE	EX FEROVIA ORA-PREDAZZO	Patrimonio disp.-terreni 0%	N	-
1844 MONTAGNA	VIA NAZIONALE	EX FEROVIA ORA-PREDAZZO	Patrimonio disp.-terreni 0%	N	-
1845 MONTAGNA	VIA NAZIONALE	EX FEROVIA ORA-PREDAZZO	Patrimonio disp.-terreni 0%	N	-
1846 MONTAGNA	VIA NAZIONALE	EX FEROVIA ORA-PREDAZZO	Patrimonio disp.-terreni 0%	N	-
1847 MONTAGNA	VIA NAZIONALE	EX FEROVIA ORA-PREDAZZO	Patrimonio disp.-terreni 0%	N	-
1848 MONTAGNA	VIA NAZIONALE	EX FEROVIA ORA-PREDAZZO	Patrimonio disp.-terreni 0%	N	-
1849 MONTAGNA	VIA NAZIONALE	EX FEROVIA ORA-PREDAZZO	Patrimonio disp.-terreni 0%	N	-
1850 MONTAGNA	VIA NAZIONALE	EX FEROVIA ORA-PREDAZZO	Patrimonio disp.-terreni 0%	S/J	190,00
1851 MONTAGNA	VIA NAZIONALE	EX FEROVIA ORA-PREDAZZO	Patrimonio disp.-terreni 0%	N	-
1852 MONTAGNA	VIA NAZIONALE	EX FEROVIA ORA-PREDAZZO	Patrimonio disp.-terreni 0%	N	-
1853 MONTAGNA	VIA NAZIONALE	EX FEROVIA ORA-PREDAZZO	Patrimonio disp.-terreni 0%	N	-
1854 MONTAGNA	VIA NAZIONALE	EX FEROVIA ORA-PREDAZZO	Patrimonio disp.-terreni 0%	N	-
1855 MONTAGNA	VIA NAZIONALE	EX FEROVIA ORA-PREDAZZO	Patrimonio disp.-terreni 0%	N	-
1856 MONTAGNA	VIA NAZIONALE	EX FEROVIA ORA-PREDAZZO	Patrimonio disp.-terreni 0%	N	-
1857 MONTAGNA	VIA NAZIONALE	EX FEROVIA ORA-PREDAZZO	Patrimonio disp.-terreni 0%	N	-
1858 MONTAGNA	VIA NAZIONALE	EX FEROVIA ORA-PREDAZZO	Patrimonio disp.-terreni 0%	N	-
1859 MONTAGNA	VIA NAZIONALE	EX FEROVIA ORA-PREDAZZO	Patrimonio disp.-terreni 0%	N	-
1860 MONTAGNA	VIA NAZIONALE	EX FEROVIA ORA-PREDAZZO	Patrimonio disp.-terreni 0%	S/J	120,00
1861 MONTAGNA	VIA NAZIONALE	EX FEROVIA ORA-PREDAZZO	Patrimonio disp.-terreni 0%	N	-
1862 MONTAGNA	VIA NAZIONALE	EX FEROVIA ORA-PREDAZZO	Patrimonio disp.-terreni 0%	N	-
1863 MONTAGNA	VIA NAZIONALE	EX FEROVIA ORA-PREDAZZO	Patrimonio disp.-terreni 0%	N	-
1864 MONTAGNA	VIA NAZIONALE	EX FEROVIA ORA-PREDAZZO	Patrimonio disp.-terreni 0%	N	-
1865 MONTAGNA	VIA NAZIONALE	EX FEROVIA ORA-PREDAZZO	Patrimonio disp.-terreni 0%	N	-
1866 MONTAGNA	VIA NAZIONALE	EX FEROVIA ORA-PREDAZZO	Patrimonio disp.-terreni 0%	N	-
1867 MONTAGNA	VIA NAZIONALE	EX FEROVIA ORA-PREDAZZO	Patrimonio disp.-terreni 0%	N	-
1868 MONTAGNA	VIA NAZIONALE	EX FEROVIA ORA-PREDAZZO	Patrimonio disp.-terreni 0%	N	-
1869 MONTAGNA	VIA NAZIONALE	EX FEROVIA ORA-PREDAZZO	Patrimonio disp.-terreni 0%	N	-
1870 MONTAGNA	VIA NAZIONALE	EX FEROVIA ORA-PREDAZZO	Patrimonio disp.-terreni 0%	N	-
1871 MONTAGNA	VIA NAZIONALE	EX FEROVIA ORA-PREDAZZO	Patrimonio disp.-terreni 0%	N	-
1872 MONTAGNA	VIA NAZIONALE	EX FEROVIA ORA-PREDAZZO	Patrimonio disp.-terreni 0%	N	-
1873 MONTAGNA	VIA NAZIONALE	EX FEROVIA ORA-PREDAZZO	Patrimonio disp.-terreni 0%	N	-
1874 MONTAGNA	VIA NAZIONALE	EX FEROVIA ORA-PREDAZZO	Patrimonio disp.-terreni 0%	N	-
1875 MONTAGNA	VIA NAZIONALE	EX FEROVIA ORA-PREDAZZO	Patrimonio disp.-terreni 0%	N	-
1876 MONTAGNA	VIA NAZIONALE	EX FEROVIA ORA-PREDAZZO	Patrimonio disp.-terreni 0%	N	-
1877 MONTAGNA	VIA NAZIONALE	EX FEROVIA ORA-PREDAZZO	Patrimonio disp.-terreni 0%	N	-
1878 MONTAGNA	VIA NAZIONALE	EX FEROVIA ORA-PREDAZZO	Patrimonio disp.-terreni 0%	N	-
1879 MONTAGNA	VIA NAZIONALE	EX FEROVIA ORA-PREDAZZO	Patrimonio disp.-terreni 0%	N	-
1880 MONTAGNA	VIA NAZIONALE	EX FEROVIA ORA-PREDAZZO	Patrimonio disp.-terreni 0%	N	-
1881 MONTAGNA	DISTA 350 METRI DALLA SS 48	BOSCO	Patrimonio disp.-terreni 0%	N	-
1882 MONTAGNA	DISTA CA.150 METRI DALLA SS 48	SERBATOIO D'ACQUA	Patrimonio disp.-terreni 0%	N	-
1883 MONTAGNA	CA.20 MIN. A PIEDI DAL PAUSAHOF	CANALE DI SCOLLO DI ACQUA BIANCA	Patrimonio disp.-terreni 0%	N	-
1884 MONTAGNA	DISTA CA. 1 KM DAL PAUSAHOF	BOSCO	Patrimonio disp.-terreni 0%	N	-
1885 MONTAGNA	DISTA CA. 1,1 KM DAL PAUSAHOF	BOSCO	Patrimonio disp.-terreni 0%	N	-
1886 MONTAGNA	KALTENBRUNN	ZONE UMIDE	Patrimonio disp.-terreni 0%	N	-
1887 MONTAGNA		PRATO - EX FERROVIA VAL DI FIEMME	Patrimonio disp.-terreni 0%	N	-

COMUNE	INDIRIZZO	DESCRIZIONE	DESTINAZIONE GIURIDICA	REDDITO SI/Ja- NO/NEIN	IMPORTO LOCAZIONE ATTIVA ANNUA AL 31.12.2016
1888		MUSEO DELLE MINIERE MONTENEVE	Patrimonio Indisp.-miniere 2%	N	-
1889		MUSEO DELLE MINIERE MONTENEVE	Patrimonio Indisp.-miniere 2%	N	-
1890		MUSEO DELLE MINIERE MONTENEVE	Patrimonio Indisp.-miniere 2%	N	-
1891		MUSEO DELLE MINIERE MONTENEVE	Patrimonio Indisp.-miniere 2%	N	-
1892		MUSEO DELLE MINIERE MONTENEVE	Patrimonio Indisp.-miniere 2%	N	-
1893		MUSEO DELLE MINIERE MONTENEVE	Patrimonio Indisp.-miniere 2%	N	-
1894		MUSEO DELLE MINIERE MONTENEVE	Patrimonio Indisp.-miniere 2%	N	-
1895		MUSEO DELLE MINIERE MONTENEVE	Patrimonio Indisp.-miniere 2%	N	-
1896		MUSEO DELLE MINIERE MONTENEVE	Patrimonio Indisp.-miniere 2%	N	-
1897		MUSEO DELLE MINIERE MONTENEVE	Patrimonio Indisp.-miniere 2%	N	-
1898		MUSEO DELLE MINIERE MONTENEVE	Patrimonio Indisp.-miniere 2%	N	-
1899		MUSEO DELLE MINIERE MONTENEVE	Patrimonio Indisp.-miniere 2%	N	-
1900		MUSEO DELLE MINIERE MONTENEVE	Patrimonio Indisp.-miniere 2%	N	-
1901		MUSEO DELLE MINIERE MONTENEVE	Patrimonio Indisp.-miniere 2%	N	-
1902		MUSEO DELLE MINIERE MONTENEVE	Patrimonio Indisp.-miniere 2%	N	-
1903		MUSEO DELLE MINIERE MONTENEVE	Patrimonio Indisp.-miniere 2%	N	-
1904		MUSEO DELLE MINIERE MONTENEVE	Patrimonio Indisp.-miniere 2%	N	-
1905		MUSEO DELLE MINIERE MONTENEVE	Patrimonio indisp.-terreni con altre dest. 0%	N	-
1906		MUSEO DELLE MINIERE MONTENEVE	Patrimonio indisp.-terreni con altre dest. 0%	N	-
1907		MUSEO DELLE MINIERE MONTENEVE	Patrimonio indisp.-terreni con altre dest. 0%	N	-
1908	PASSO DEL ROMBO	EX CASERMA	Patrimonio disp.-edifici 2%	N	-
1909		RELITTI STRADALI	Patrimonio disp.-terreni 0%	N	-
1910	PAESE	BOSCO	Patrimonio disp.-terreni 0%	N	-
1911	DISTA CA.300 METRI DAL CENTRO	IMPIANTO DI FORTINO	Patrimonio disp.-terreni 0%	N	-
1912	DISTA CA.300 METRI DAL CENTRO	IMPIANTO DI FORTINO	Patrimonio disp.-terreni 0%	N	-
1913	DISTA CA.300 METRI DAL CENTRO	IMPIANTO DI FORTINO	Patrimonio disp.-terreni 0%	N	-
1914	DISTA CA.300 METRI DAL CENTRO	IMPIANTO DI FORTINO	Patrimonio disp.-terreni 0%	N	-
1915	DISTA CA.300 METRI DAL CENTRO	IMPIANTO DI FORTINO	Patrimonio disp.-terreni 0%	N	-
1916	DISTA CA.300 METRI DAL CENTRO	IMPIANTO DI FORTINO	Patrimonio disp.-terreni 0%	N	-
1917		EDIFICIO - EX.E.N.T.V. PAG.103 RUDERI	Patrimonio disp.-edifici 2%	N	-
1918	ALLA FINE DEL PAESE PLAN IN PAS	CASA DELL'AVS	Patrimonio indisp.-edifici con altre dest. 2%	N	-
1919	ALLA FINE DEL PAESE PALN IN PAS	CISTERNA D'ACQUA	Patrimonio disp.-terreni 0%	N	-
1920		RIFUGIO PLAN	Patrimonio indisp.-edifici con altre dest. 2%	S/J	2.501,00
1921		RIFUGIO PLAN	Patrimonio indisp.-edifici con altre dest. 2%	N	-
1922		RIFUGIO PLAN	Patrimonio indisp.-edifici con altre dest. 2%	N	-
1923		RIFUGIO PETRARCA	Patrimonio indisp.-edifici con altre dest. 2%	N	-
1924		RIFUGIO PETRARCA	Patrimonio indisp.-edifici con altre dest. 2%	N	-
1925		EX CASERMA	Patrimonio disp.-edifici 2%	N	-
1926	VIA PRINCIPALE, 8	CONDOMINIO ALTE POST	Patrimonio indisp.-Azienda san.,Comunità compr. 3%	N	-
1927	VIA INDUSTRIALE, 8	NUOVO DISTRETTO SANITARIO E SOCIALE	Patrimonio indisp.-Azienda san.,Comunità compr. 3%	N	-
1928	VIA PRINCIPALE, 37	CONDOMINIO FLORA	Patrimonio indisp.-edifici adibiti ad uff. 2%	N	-
1929		"BIOTOPO ""WANGERAU""	Patrimonio indisp.-beni sotto tutela paesagg. 0%	N	-
1930		"BIOTOPO ""WANGERAU""	Patrimonio indisp.-beni sotto tutela paesagg. 0%	N	-
1931		"BIOTOPO ""WANGERAU""	Patrimonio indisp.-beni sotto tutela paesagg. 0%	N	-
1932		"BIOTOPO ""WANGERAU""	Patrimonio indisp.-beni sotto tutela paesagg. 0%	N	-
1933		"BIOTOPO ""WANGERAU""	Patrimonio indisp.-beni sotto tutela paesagg. 0%	N	-
1934		"BIOTOPO ""WANGERAU""	Patrimonio indisp.-beni sotto tutela paesagg. 0%	N	-
1935	1 KM DA NATURNO	FRUTTETO	Patrimonio disp.-terreni 0%	N	-
1936	VIA STAZIONE 44	FERROVIA MERANO-MALLES	Demanio pubbl.-ramo ferrovie-edifici 2%	N	-
1937	VIA STAZIONE 44	FERROVIA MERANO-MALLES	Demanio pubbl.-ramo ferrovie-edifici 2%	N	-
1938	VIA STAZIONE 44	FERROVIA MERANO-MALLES	Demanio pubbl.-ramo ferrovie-edifici 2%	N	-

COMUNE	INDIRIZZO	DESCRIZIONE	DESTINAZIONE GIURIDICA	REDDITO SI/Ja- NO/NEIN	IMPORTO LOCAZIONE ATTIVA ANNUA AL 31.12.2016	
1939	NATURNO	VIA STAZIONE 44	FERROVIA MERANO-MALLES	Demanio pubbl.-ramo ferrovie-edifici 2%	N	-
1940	NATURNO	VIA STAZIONE 44	FERROVIA MERANO-MALLES	Demanio pubbl.-ramo ferrovie-edifici 2%	N	-
1941	NATURNO	VIA STAZIONE 44	FERROVIA MERANO-MALLES	Demanio pubbl.-ramo ferrovie-edifici 2%	N	-
1942	NATURNO	VIA STAZIONE 44	FERROVIA MERANO-MALLES	Demanio pubbl.-ramo ferrovie-terreni 0%	N	-
1943	NATURNO	VIA STAZIONE 44	FERROVIA MERANO-MALLES	Demanio pubbl.-ramo ferrovie-terreni 0%	N	-
1944	NATURNO	VIA STAZIONE 44	FERROVIA MERANO-MALLES	Demanio pubbl.-ramo ferrovie-terreni 0%	N	-
1945	NATURNO	VIA STAZIONE 44	FERROVIA MERANO-MALLES	Demanio pubbl.-ramo ferrovie-terreni 0%	N	-
1946	NATURNO	VIA STAZIONE 44	FERROVIA MERANO-MALLES	Demanio pubbl.-ramo ferrovie-terreni 0%	N	-
1947	NATURNO	VIA STAZIONE 44	FERROVIA MERANO-MALLES	Demanio pubbl.-ramo ferrovie-terreni 0%	N	-
1948	NATURNO		MAGAZZINO AMMINISTRAZIONE FORESTE	Demanio pubbl.-ramo ferrovie-edifici 2%	N	-
1949	NATURNO		RELITTI STRADALI	Patrimonio disp.-terreni 0%	N	-
1950	NATURNO		RELITTI STRADALI	Patrimonio disp.-terreni 0%	N	-
1951	NATURNO		RELITTI STRADALI	Patrimonio disp.-terreni 0%	N	-
1952	NATURNO		RELITTI STRADALI	Patrimonio disp.-terreni 0%	N	-
1953	NATURNO	STAVA 34	FERROVIA MERANO-MALLES	Demanio pubbl.-ramo ferrovie-edifici 2%	N	-
1954	NATURNO	STAVA 34	FERROVIA MERANO-MALLES	Demanio pubbl.-ramo ferrovie-edifici 2%	N	-
1955	NATURNO	STAVA 34	FERROVIA MERANO-MALLES	Demanio pubbl.-ramo ferrovie-edifici 2%	N	-
1956	NATURNO	STAVA 34	FERROVIA MERANO-MALLES	Demanio pubbl.-ramo ferrovie-terreni 0%	N	-
1957	NATURNO	STAVA 34	FERROVIA MERANO-MALLES	Demanio pubbl.-ramo ferrovie-terreni 0%	N	-
1958	NATURNO	STAVA 34	FERROVIA MERANO-MALLES	Demanio pubbl.-ramo ferrovie-terreni 0%	N	-
1959	NATURNO	STAVA 34	FERROVIA MERANO-MALLES	Demanio pubbl.-ramo ferrovie-terreni 0%	N	-
1960	NATURNO	STAVA 34	FERROVIA MERANO-MALLES	Demanio pubbl.-ramo ferrovie-terreni 0%	N	-
1961	NATURNO	STAVA 34	FERROVIA MERANO-MALLES	Demanio pubbl.-ramo ferrovie-terreni 0%	N	-
1962	NATURNO	STAVA 34	FERROVIA MERANO-MALLES	Demanio pubbl.-ramo ferrovie-terreni 0%	N	-
1963	NATURNO	STAVA 34	FERROVIA MERANO-MALLES	Demanio pubbl.-ramo ferrovie-terreni 0%	N	-
1964	NAZ-SCIAVES	AICA, COL DI BOVI	BOSCO E FORTIFICAZIONE	Patrimonio disp.-terreni 0%	N	-
1965	NAZ-SCIAVES	AICA, COL DI BOVI	BOSCO E FORTIFICAZIONE	Patrimonio disp.-terreni 0%	N	-
1966	NAZ-SCIAVES		EX IMMOBILI FERROVIE DELLO STATO	Demanio pubbl.-ramo ferrovie-edifici 2%	N	-
1967	NAZ-SCIAVES		EX IMMOBILI FERROVIE DELLO STATO	Demanio pubbl.-ramo ferrovie-terreni 0%	N	-
1968	NAZ-SCIAVES		EX IMMOBILI FERROVIE DELLO STATO	Demanio pubbl.-ramo ferrovie-terreni 0%	N	-
1969	NAZ-SCIAVES		RELITTI STRADALI	Patrimonio disp.-terreni 0%	N	-
1970	NAZ-SCIAVES	NAZ	"FRUTTEO ""PLANETZ""	Patrimonio disp.-terreni 0%	N	-
1971	NAZ-SCIAVES		EX DEPOSITO MILITARE SITO RIGEL	Patrimonio disp.-terreni 0%	N	-
1972	NAZ-SCIAVES		EX DEPOSITO MILITARE SITO RIGEL	Patrimonio disp.-terreni 0%	S/J	16.430,00
1973	NAZ-SCIAVES		RELITTI STRADALI	Patrimonio disp.-terreni 0%	N	-
1974	NAZ-SCIAVES		RELITTI STRADALI	Patrimonio disp.-terreni 0%	N	-
1975	NAZ-SCIAVES	SCIAVES, COL DEI BOVI	BOSCO	Patrimonio disp.-terreni 0%	N	-
1976	NAZ-SCIAVES	SCIAVES	PASCOLO	Patrimonio disp.-terreni 0%	N	-
1977	NAZ-SCIAVES	SCIAVES	PASCOLO	Patrimonio disp.-terreni 0%	N	-
1978	NAZ-SCIAVES		RELITTI STRADALI	Patrimonio disp.-terreni 0%	N	-
1979	NAZ-SCIAVES		RELITTI STRADALI	Patrimonio disp.-terreni 0%	N	-
1980	NOVA LEVANTE	VIA ROMA, 27	CONDOMINIO LATEMARBLICK	Patrimonio indisp.-edifici adibiti ad uff. 2%	N	-
1981	NOVA LEVANTE	CATINACCIO	RIFUGIO "A. FRONZA ALLE CORONELLE"	Patrimonio indisp.-edifici con altre dest. 2%	S/J	11.575,59
1982	NOVA LEVANTE		RELITTO STRADALE	Patrimonio disp.-terreni 0%	N	-
1983	NOVA LEVANTE		RELITTO STRADALE	Patrimonio disp.-terreni 0%	N	-
1984	NOVA PONENTE	VIA PRINCIPALE, 33	STAZIONE FORESTALE	Patrimonio indisp.-edifici adibiti ad uff. 2%	N	-
1985	NOVA PONENTE		RELITTI STRADALI	Patrimonio disp.-terreni 0%	N	-
1986	ORA	VIA SEPP THALER	NUOVA PALESTRA SCOL.DELL'ISTIT.AGRARIO - AULA MAGNA	Patrimonio Indisp.-scuole 2%	N	-
1987	ORA	VIA D. CAPITELLO, 12	ISTITUTO TECNICO ECONOMICO	Patrimonio Indisp.-scuole 2%	S/J	2.055,12
1988	ORA	VIA RIO NERO 3	PALESTRA RIO NERO	Patrimonio indisp.-impianti sportivi 2%	N	-
1989	ORA	VIA CASCATA , 34	CONVITTO PER STUDENTI "CASCATA"	Patrimonio indisp.-edifici con altre dest. 2%	N	-

COMUNE	INDIRIZZO	DESCRIZIONE	DESTINAZIONE GIURIDICA	REDDITO SI/Ja- NO/NEIN	IMPORTO LOCAZIONE ATTIVA ANNUA AL 31.12.2016
1990 ORA	VIA CASCATA , 34	CONVITTO PER STUDENTI "CASCATA"	Patrimonio indisp.-edifici con altre dest. 2%	N	-
1991 ORA	VIA CASCATA , 34	CONVITTO PER STUDENTI "CASCATA"	Patrimonio indisp.-terreni con altre dest. 0%	N	-
1992 ORA	VIA CASCATA , 34	CONVITTO PER STUDENTI "CASCATA"	Patrimonio indisp.-terreni con altre dest. 0%	N	-
1993 ORA	VIA DEL MONTE 20	MASO DI ESERCITAZIONE HAPPACHER	Patrimonio indisp.-edifici con altre dest. 2%	N	-
1994 ORA	VIA DEL MONTE 20	MASO DI ESERCITAZIONE HAPPACHER	Patrimonio Indisp.-scuole 2%	S/J	5.165,28
1995 ORA	VIA DEL MONTE 20	MASO DI ESERCITAZIONE HAPPACHER	Patrimonio Indisp.-scuole 2%	N	-
1996 ORA	VIA DEL MONTE 20	MASO DI ESERCITAZIONE HAPPACHER	Patrimonio Indisp.-scuole 2%	N	-
1997 ORA	VIA DEL MONTE 20	MASO DI ESERCITAZIONE HAPPACHER	Patrimonio Indisp.-scuole 2%	N	-
1998 ORA	VIA DEL MONTE 20	MASO DI ESERCITAZIONE HAPPACHER	Patrimonio Indisp.-scuole 2%	N	-
1999 ORA	VIA DEL MONTE 20	MASO DI ESERCITAZIONE HAPPACHER	Patrimonio Indisp.-scuole 2%	N	-
2000 ORA	VIA DEL MONTE 20	MASO DI ESERCITAZIONE HAPPACHER	Patrimonio indisp.-edifici con altre dest. 2%	N	-
2001 ORA	VIA DEL MONTE 20	MASO DI ESERCITAZIONE HAPPACHER	Patrimonio indisp.-edifici con altre dest. 2%	N	-
2002 ORA	VIA DEL MONTE 20	MASO DI ESERCITAZIONE HAPPACHER	Patrimonio Indisp.-scuole 2%	N	-
2003 ORA	VIA DEL MONTE 20	MASO DI ESERCITAZIONE HAPPACHER	Patrimonio indisp.-terreni con altre dest. 0%	N	-
2004 ORA	VIA DEL MONTE 20	MASO DI ESERCITAZIONE HAPPACHER	Patrimonio indisp.-terreni con altre dest. 0%	N	-
2005 ORA	VIA DEL MONTE 20	MASO DI ESERCITAZIONE HAPPACHER	Patrimonio indisp.-terreni con altre dest. 0%	N	-
2006 ORA	VIA DEL MONTE 20	MASO DI ESERCITAZIONE HAPPACHER	Patrimonio indisp.-terreni con altre dest. 0%	N	-
2007 ORA	VIA DEL MONTE 20	MASO DI ESERCITAZIONE HAPPACHER	Patrimonio indisp.-terreni con altre dest. 0%	N	-
2008 ORA	VIA DEL MONTE 20	MASO DI ESERCITAZIONE HAPPACHER	Patrimonio indisp.-terreni con altre dest. 0%	N	-
2009 ORA	VIA DEL MONTE 20	MASO DI ESERCITAZIONE HAPPACHER	Patrimonio indisp.-terreni con altre dest. 0%	N	-
2010 ORA	VIA DEL MONTE 20	MASO DI ESERCITAZIONE HAPPACHER	Patrimonio indisp.-terreni con altre dest. 0%	N	-
2011 ORA	VIA DEL MONTE 20	MASO DI ESERCITAZIONE HAPPACHER	Patrimonio indisp.-terreni con altre dest. 0%	N	-
2012 ORA	VIA DEL MONTE 20	MASO DI ESERCITAZIONE HAPPACHER	Patrimonio indisp.-terreni con altre dest. 0%	N	-
2013 ORA	VIA DEL MONTE 20	MASO DI ESERCITAZIONE HAPPACHER	Patrimonio indisp.-terreni con altre dest. 0%	N	-
2014 ORA	VIA DEL MONTE 20	MASO DI ESERCITAZIONE HAPPACHER	Patrimonio indisp.-terreni con altre dest. 0%	N	-
2015 ORA	VIA DEL MONTE 20	MASO DI ESERCITAZIONE HAPPACHER	Patrimonio indisp.-terreni con altre dest. 0%	N	-
2016 ORA	VIA DEL MONTE 20	MASO DI ESERCITAZIONE HAPPACHER	Patrimonio indisp.-terreni con altre dest. 0%	N	-
2017 ORA	VIA DEL MONTE 20	MASO DI ESERCITAZIONE HAPPACHER	Patrimonio indisp.-terreni con altre dest. 0%	N	-
2018 ORA	VIA DEL CASTELLO, 10	ISTITUTO TECNICO AGRARIO	Patrimonio indisp.-musei, biblioteche teatri 2%	S/J	2.349,96
2019 ORA	VIA STAZIONE FERROVIARIA 92	MACCHIA	Patrimonio disp.-terreni 0%	N	-
2020 ORA	VIA S.PIETRO 1A	PIAZZALE DI PARCHEGGIO	Patrimonio disp.-terreni 0%	N	-
2021 ORA	VIA BRONZOLO	MACCHIA	Patrimonio disp.-terreni 0%	N	-
2022 ORA	VIA BRONZOLO	MACCHIA	Patrimonio disp.-terreni 0%	N	-
2023 ORA	VIA S.PIETRO 13	VERDE PUBBLICO	Patrimonio disp.-terreni 0%	N	-
2024 ORA		AREALE FERROVIARIO DI ORA	Patrimonio disp.-edifici 2%	N	-
2025 ORA		AREALE FERROVIARIO DI ORA	Patrimonio disp.-edifici 2%	N	-
2026 ORA		AREALE FERROVIARIO DI ORA	Patrimonio disp.-edifici 2%	S/J	39.102,00
2027 ORA		AREALE FERROVIARIO DI ORA	Patrimonio disp.-edifici 2%	N	-
2028 ORA		AREALE FERROVIARIO DI ORA	Patrimonio disp.-edifici 2%	N	-
2029 ORA		AREALE FERROVIARIO DI ORA	Patrimonio disp.-edifici 2%	S/J	19.753,44
2030 ORA		AREALE FERROVIARIO DI ORA	Patrimonio disp.-edifici 2%	N	-
2031 ORA		AREALE FERROVIARIO DI ORA	Patrimonio disp.-edifici 2%	N	-
2032 ORA		AREALE FERROVIARIO DI ORA	Patrimonio disp.-edifici 2%	N	-
2033 ORA		AREALE FERROVIARIO DI ORA	Patrimonio disp.-terreni 0%	N	-
2034 ORA		AREALE FERROVIARIO DI ORA	Patrimonio disp.-terreni 0%	N	-
2035 ORA		AREALE FERROVIARIO DI ORA	Patrimonio disp.-terreni 0%	N	-
2036 ORA		AREALE FERROVIARIO DI ORA	Patrimonio disp.-terreni 0%	N	-
2037 ORA		AREALE FERROVIARIO DI ORA	Patrimonio disp.-terreni 0%	N	-
2038 ORA		AREALE FERROVIARIO DI ORA	Patrimonio disp.-terreni 0%	N	-
2039 ORA		RELITTI STRADALI	Patrimonio disp.-terreni 0%	S/J	2.763,48
2040 ORA		RELITTI STRADALI	Patrimonio disp.-terreni 0%	N	-

COMUNE	INDIRIZZO	DESCRIZIONE	DESTINAZIONE GIURIDICA	REDDITO SI/Ja- NO/NEIN	IMPORTO LOCAZIONE ATTIVA ANNUA AL 31.12.2016	
2041	ORTISEI	VIA REZIA 295	ISTITUTO TECNICO COMMERCIALE "RAETIA"	Patrimonio Indisp.-scuole 2%	N	-
2042	ORTISEI	VIA SOTRIA, 25	CONVITTO SCOLASTICO ASSUDEI	Patrimonio indisp.-edifici con altre dest. 2%	S/J	1.844,64
2043	ORTISEI	VIA CADEMIA	"TERRENO P.COSTR.TECNICO IST. COMMERCIALE ""RAETIA""	Patrimonio Indisp.-scuole 2%	N	-
2044	ORTISEI	VIA REZIA, 293	LICEO ARTISTICO	Patrimonio Indisp.-scuole 2%	N	-
2045	ORTISEI	VIA SCURCIA' 10	PALESTRA DELLA SCUOLA ELEMENTARE	Patrimonio Indisp.-scuole 2%	N	-
2046	PARCINES		TERRENI	Patrimonio disp.-terreni 0%	N	-
2047	PARCINES		TERRENI	Patrimonio disp.-terreni 0%	N	-
2048	PARCINES		TERRENI	Patrimonio disp.-terreni 0%	N	-
2049	PARCINES		TERRENI	Patrimonio disp.-terreni 0%	N	-
2050	PARCINES		TERRENI	Patrimonio disp.-terreni 0%	N	-
2051	PARCINES		TERRENI	Patrimonio disp.-terreni 0%	N	-
2052	PARCINES		TERRENI	Patrimonio disp.-terreni 0%	N	-
2053	PARCINES		TERRENI	Patrimonio disp.-terreni 0%	N	-
2054	PARCINES		TERRENI	Patrimonio disp.-terreni 0%	N	-
2055	PARCINES		TERRENI	Patrimonio disp.-terreni 0%	N	-
2056	PARCINES		TERRENI	Patrimonio disp.-terreni 0%	N	-
2057	PARCINES		TERRENI	Patrimonio disp.-terreni 0%	N	-
2058	PARCINES		TERRENI	Patrimonio disp.-terreni 0%	N	-
2059	PARCINES		TERRENI	Patrimonio disp.-terreni 0%	N	-
2060	PARCINES		TERRENI	Patrimonio disp.-terreni 0%	N	-
2061	PARCINES		TERRENI	Patrimonio disp.-terreni 0%	N	-
2062	PARCINES		TERRENI	Patrimonio disp.-terreni 0%	N	-
2063	PARCINES		TERRENI	Patrimonio disp.-terreni 0%	N	-
2064	PARCINES		TERRENI	Patrimonio disp.-terreni 0%	N	-
2065	PARCINES		TERRENI	Patrimonio disp.-terreni 0%	N	-
2066	PARCINES		TERRENI	Patrimonio disp.-terreni 0%	N	-
2067	PARCINES		TERRENI	Patrimonio disp.-terreni 0%	N	-
2068	PARCINES		TERRENI	Patrimonio disp.-terreni 0%	N	-
2069	PARCINES		TERRENI	Patrimonio disp.-terreni 0%	N	-
2070	PARCINES		TERRENI	Patrimonio disp.-terreni 0%	N	-
2071	PARCINES		TERRENI	Patrimonio disp.-terreni 0%	N	-
2072	PARCINES		TERRENI	Patrimonio disp.-terreni 0%	N	-
2073	PARCINES		TERRENI	Patrimonio disp.-terreni 0%	N	-
2074	PARCINES		TERRENI	Patrimonio disp.-terreni 0%	N	-
2075	PARCINES		TERRENI	Patrimonio disp.-terreni 0%	N	-
2076	PARCINES		TERRENI	Patrimonio disp.-terreni 0%	N	-
2077	PARCINES		TERRENI	Patrimonio disp.-terreni 0%	N	-
2078	PARCINES		TERRENI	Patrimonio disp.-terreni 0%	N	-
2079	PARCINES		TERRENO SDEMANIALIZZATO	Patrimonio disp.-terreni 0%	N	-
2080	PARCINES		TERRENO SDEMANIALIZZATO	Patrimonio disp.-terreni 0%	N	-
2081	PARCINES		TERRENO SDEMANIALIZZATO	Patrimonio disp.-terreni 0%	N	-
2082	PARCINES		TERRENO SDEMANIALIZZATO	Patrimonio disp.-terreni 0%	N	-
2083	PARCINES		TERRENO SDEMANIALIZZATO	Patrimonio disp.-terreni 0%	N	-
2084	PARCINES		TERRENO SDEMANIALIZZATO	Patrimonio disp.-terreni 0%	N	-
2085	PARCINES		TERRENO SDEMANIALIZZATO	Patrimonio disp.-terreni 0%	N	-
2086	PARCINES		TERRENO SDEMANIALIZZATO	Patrimonio disp.-terreni 0%	N	-
2087	PARCINES		TERRENO SDEMANIALIZZATO	Patrimonio disp.-terreni 0%	N	-
2088	PARCINES		TERRENO SDEMANIALIZZATO	Patrimonio disp.-terreni 0%	N	-
2089	PARCINES		TERRENO SDEMANIALIZZATO	Patrimonio disp.-terreni 0%	N	-
2090	PARCINES		TERRENO SDEMANIALIZZATO	Patrimonio disp.-terreni 0%	N	-
2091	PARCINES	VALLE DI TEL	RIFUGIO CIMA FIAMMANTE	Patrimonio indisp.-edifici con altre dest. 2%	S/J	7.508,26

COMUNE	INDIRIZZO	DESCRIZIONE	DESTINAZIONE GIURIDICA	REDDITO SI/Ja- NO/NEIN	IMPORTO LOCAZIONE ATTIVA ANNUA AL 31.12.2016
2092	PARCINES	FERROVIA MERANO MALLES	Demanio pubbl.-ramo ferrovie-edifici 2%	N	-
2093	PARCINES	FERROVIA MERANO MALLES	Demanio pubbl.-ramo ferrovie-edifici 2%	N	-
2094	PARCINES	FERROVIA MERANO MALLES	Demanio pubbl.-ramo ferrovie-edifici 2%	N	-
2095	PARCINES	FERROVIA MERANO MALLES	Demanio pubbl.-ramo ferrovie-edifici 2%	N	-
2096	PARCINES	FERROVIA MERANO MALLES	Demanio pubbl.-ramo ferrovie-terreni 0%	N	-
2097	PARCINES	FERROVIA MERANO MALLES	Demanio pubbl.-ramo ferrovie-terreni 0%	N	-
2098	PLAUS	TERRENO SDEMANIALIZZATO	Patrimonio disp.-terreni 0%	N	-
2099	PLAUS	"BIOTOPO ""REALSER AU"""	Patrimonio indisp.-beni sotto tutela paesagg. 0%	N	-
2100	PLAUS	"BIOTOPO ""MELSBACHER AU"""	Patrimonio indisp.-beni sotto tutela paesagg. 0%	N	-
2101	PLAUS	"BIOTOPO ""MELSBACHER AU"""	Patrimonio indisp.-beni sotto tutela paesagg. 0%	N	-
2102	PLAUS	FERROVIA MERANO-MALLES	Demanio pubbl.-ramo ferrovie-terreni 0%	N	-
2103	PONTE GARDENA	EX LINEA FERROVIARIA CARDANO-PONTE GARDENA	Patrimonio indisp.-cantieri,magazz.,laboratori 2%	N	-
2104	PONTE GARDENA	EX LINEA FERROVIARIA CARDANO-PONTE GARDENA	Patrimonio indisp.-terreni con altre dest. 0%	N	-
2105	POSTAL	DISTRIBUTORE METANO	Patrimonio indisp.-cantieri,magazz.,laboratori 2%	N	-
2106	POSTAL	BIOTOPO BURGSTALLER AUEN	Patrimonio Indisp.-boschi 0%	N	-
2107	POSTAL	BIOTOPO BURGSTALLER AUEN	Patrimonio indisp.-beni sotto tutela paesagg. 0%	N	-
2108	POSTAL	BIOTOPO BURGSTALLER AUEN	Patrimonio indisp.-beni sotto tutela paesagg. 0%	N	-
2109	POSTAL	BIOTOPO BURGSTALLER AUEN	Patrimonio indisp.-beni sotto tutela paesagg. 0%	N	-
2110	POSTAL	BIOTOPO BURGSTALLER AUEN	Patrimonio indisp.-beni sotto tutela paesagg. 0%	N	-
2111	POSTAL	BIOTOPO BURGSTALLER AUEN	Patrimonio indisp.-beni sotto tutela paesagg. 0%	N	-
2112	POSTAL	TRATTO FERROVIARIO LANA-POSTAL-LANA DI SOPRA	Demanio pubbl.-ramo ferrovie-terreni 0%	N	-
2113	POSTAL	TRATTO FERROVIARIO LANA-POSTAL-LANA DI SOPRA	Demanio pubbl.-ramo ferrovie-terreni 0%	N	-
2114	POSTAL	TRATTO FERROVIARIO LANA-POSTAL-LANA DI SOPRA	Demanio pubbl.-ramo ferrovie-terreni 0%	N	-
2115	POSTAL	EX IMMOBILI FERROVIE DELLO STATO	Demanio pubbl.-ramo ferrovie-terreni 0%	N	-
2116	POSTAL	EX IMMOBILI FERROVIE DELLO STATO	Demanio pubbl.-ramo ferrovie-terreni 0%	N	-
2117	POSTAL	EX IMMOBILI FERROVIE DELLO STATO	Demanio pubbl.-ramo ferrovie-terreni 0%	N	-
2118	PRATO ALLO STELVIO	VECCHIO ADIGE	Patrimonio disp.-terreni 0%	N	-
2119	PRATO ALLO STELVIO	VECCHIO ADIGE	Patrimonio disp.-terreni 0%	N	-
2120	PRATO ALLO STELVIO	VECCHIO ADIGE	Patrimonio disp.-terreni 0%	N	-
2121	PRATO ALLO STELVIO	BIOTOPO "VECCHIO ADIGE"	Patrimonio indisp.-beni sotto tutela paesagg. 0%	N	-
2122	PRATO ALLO STELVIO	BIOTOPO "VECCHIO ADIGE"	Patrimonio indisp.-beni sotto tutela paesagg. 0%	N	-
2123	PRATO ALLO STELVIO	BIOTOPO "VECCHIO ADIGE"	Patrimonio indisp.-beni sotto tutela paesagg. 0%	N	-
2124	PRATO ALLO STELVIO	BIOTOPO "VECCHIO ADIGE"	Patrimonio indisp.-beni sotto tutela paesagg. 0%	N	-
2125	PRATO ALLO STELVIO	BIOTOPO "VECCHIO ADIGE"	Patrimonio indisp.-beni sotto tutela paesagg. 0%	N	-
2126	PRATO ALLO STELVIO	TERRENI (TERR.SDEM.)	Patrimonio disp.-terreni 0%	N	-
2127	PRATO ALLO STELVIO	TERRENI (TERR.SDEM.)	Patrimonio disp.-terreni 0%	N	-
2128	PRATO ALLO STELVIO	COM.COMPR.VENOSTA - LABORATORIO PROTETTO	Patrimonio indisp.-Azienda san.,Comunità compr. 3%	N	-
2129	PRATO ALLO STELVIO	COM.COMPR.VENOSTA - LABORATORIO PROTETTO	Patrimonio indisp.-terreni Az.San./servizi soc. 3%	N	-
2130	PRATO ALLO STELVIO	STAZIONE FORESTALE PRATO ALLO STELVIO	Patrimonio indisp.-edifici adibiti ad uff. 2%	N	-
2131	PRATO ALLO STELVIO	STAZIONE FORESTALE PRATO ALLO STELVIO	Patrimonio indisp.-edifici adibiti ad uff. 2%	N	-
2132	PRATO ALLO STELVIO	FERROVIA MERANO-MALLES	Demanio pubbl.-ramo ferrovie-edifici 2%	N	-
2133	PRATO ALLO STELVIO	FERROVIA MERANO-MALLES	Demanio pubbl.-ramo ferrovie-terreni 0%	N	-
2134	PRATO ALLO STELVIO	FERROVIA MERANO-MALLES	Demanio pubbl.-ramo ferrovie-terreni 0%	N	-
2135	PRATO ALLO STELVIO	FERROVIA MERANO-MALLES	Demanio pubbl.-ramo ferrovie-terreni 0%	N	-
2136	PREDOI	VICOLO HÖRMANN,38	Patrimonio indisp.-musei, biblioteche teatri 2%	N	-
2137	PREDOI	VICOLO HÖRMANN,38	Patrimonio indisp.-musei, biblioteche teatri 2%	S/J	50.000,00
2138	PREDOI	VICOLO HÖRMANN,38	Patrimonio indisp.-musei, biblioteche teatri 2%	N	-
2139	PREDOI	VICOLO HÖRMANN,38	Patrimonio indisp.-musei, biblioteche teatri 2%	N	-
2140	PREDOI	VICOLO HÖRMANN ,38	Patrimonio indisp.-musei, biblioteche teatri 2%	N	-
2141	PREDOI	VICOLO HÖRMANN ,38	Patrimonio indisp.-musei, biblioteche teatri 2%	N	-
2142	PREDOI	VIVAIO FORESTALE PREDOI	Patrimonio indisp.-aziende agr.-edifici 2%	N	-

COMUNE	INDIRIZZO	DESCRIZIONE	DESTINAZIONE GIURIDICA	REDDITO SI/Ja- NO/NEIN	IMPORTO LOCAZIONE ATTIVA ANNUA AL 31.12.2016
2143	PREDOI	VALICO DI CONFINE BIRNLÜCKE	RIFUGIO FORCELLA DEL PICCO	Patrimonio indisp.-aziende agr.-edifici 2%	S/J 6.929,14
2144	PREDOI	LENKJÖCHL	RIFUGIO ALPINO GIONGO LUNGO	Patrimonio indisp.-edifici con altre dest. 2%	S/J 5.596,10
2145	PREDOI	MONTE VETTA D'ITALIA	ROVINA	Patrimonio disp.-edifici 2%	N -
2146	PREDOI	SOTTO IL PASSO DEI TAURI	REGIONE ROCCIOSA	Patrimonio disp.-terreni 0%	N -
2147	PREDOI	DAVANTI AL RIFUGIO VETTA D'ITALIA	ROVINA	Patrimonio disp.-edifici 2%	N -
2148	PREDOI	VALICO DI CONFINE KRIMMLER TAU	"RIFUGIO ""VETTA D'ITALIA""	Patrimonio indisp.-edifici con altre dest. 2%	N -
2149	RACINES		CASTELLO WOLFSTHURN	*DIRITTO D'USO*	Patrimonio indisp.-musei, biblioteche teatri 2%
2150	RACINES		CASTELLO WOLFSTHURN	*DIRITTO D'USO*	Patrimonio indisp.-terreni con altre dest. 0%
2151	RACINES		CASTELLO WOLFSTHURN	*DIRITTO D'USO*	Patrimonio indisp.-terreni con altre dest. 0%
2152	RACINES		TERRENI (EX E.N.T.V. PAG. 108)	Patrimonio disp.-terreni 0%	N -
2153	RACINES		TERRENI (EX E.N.T.V. PAG. 108)	Patrimonio disp.-terreni 0%	N -
2154	RACINES		TERRENI (EX E.N.T.V. PAG. 108)	Patrimonio indisp.-beni sotto tutela paesagg. 0%	N -
2155	RACINES	RACINES	AREA IMPRODUTTIVA	Patrimonio indisp.-cantieri,magazz.,laboratori 2%	N -
2156	RACINES	RACINES	AREA IMPRODUTTIVA	Patrimonio disp.-terreni 0%	N -
2157	RACINES	VIA MASSERIA, 48	MOND.MIN.RID./MONTENEVE	Patrimonio Indisp.-miniere 2%	N -
2158	RACINES	VIA MASSERIA, 48	MOND.MIN.RID./MONTENEVE	Patrimonio Indisp.-miniere 2%	N -
2159	RACINES	VIA MASSERIA, 48	MOND.MIN.RID./MONTENEVE	Patrimonio Indisp.-miniere 2%	N -
2160	RACINES	VIA MASSERIA, 48	MOND.MIN.RID./MONTENEVE	Patrimonio Indisp.-miniere 2%	N -
2161	RACINES	VIA MASSERIA, 48	MOND.MIN.RID./MONTENEVE	Patrimonio Indisp.-miniere 2%	N -
2162	RACINES	VIA MASSERIA, 48	MOND.MIN.RID./MONTENEVE	Patrimonio Indisp.-miniere 2%	N -
2163	RACINES	VIA MASSERIA, 48	MOND.MIN.RID./MONTENEVE	Patrimonio Indisp.-miniere 2%	N -
2164	RACINES	VIA MASSERIA, 48	MOND.MIN.RID./MONTENEVE	Patrimonio Indisp.-miniere 2%	N -
2165	RACINES	VIA MASSERIA, 48	MOND.MIN.RID./MONTENEVE	Patrimonio Indisp.-miniere 2%	N -
2166	RACINES	VIA MASSERIA, 48	MOND.MIN.RID./MONTENEVE	Patrimonio Indisp.-miniere 2%	N -
2167	RACINES	VIA MASSERIA, 48	MOND.MIN.RID./MONTENEVE	Patrimonio Indisp.-miniere 2%	N -
2168	RACINES	VIA MASSERIA, 48	MOND.MIN.RID./MONTENEVE	Patrimonio Indisp.-miniere 2%	N -
2169	RACINES	VIA MASSERIA, 48	MOND.MIN.RID./MONTENEVE	Patrimonio Indisp.-miniere 2%	N -
2170	RACINES	VIA MASSERIA, 48	MOND.MIN.RID./MONTENEVE	Patrimonio Indisp.-miniere 2%	N -
2171	RACINES	VIA MASSERIA, 48	MOND.MIN.RID./MONTENEVE	Patrimonio Indisp.-miniere 2%	N -
2172	RACINES	VIA MASSERIA, 48	MOND.MIN.RID./MONTENEVE	Patrimonio Indisp.-miniere 2%	N -
2173	RACINES	VIA MASSERIA, 48	MOND.MIN.RID./MONTENEVE	Patrimonio Indisp.-miniere 2%	N -
2174	RACINES	VIA MASSERIA, 48	MOND.MIN.RID./MONTENEVE	Patrimonio Indisp.-miniere 2%	N -
2175	RACINES	VIA MASSERIA, 48	MOND.MIN.RID./MONTENEVE	Patrimonio indisp.-musei, biblioteche teatri 2%	N -
2176	RACINES	VIA MASSERIA, 48	MOND.MIN.RID./MONTENEVE	Patrimonio Indisp.-miniere 2%	N -
2177	RACINES	VIA MASSERIA, 48	MOND.MIN.RID./MONTENEVE	Patrimonio Indisp.-miniere 2%	N -
2178	RACINES	VIA MASSERIA, 48	MOND.MIN.RID./MONTENEVE	Patrimonio Indisp.-miniere 2%	N -
2179	RACINES	VIA MASSERIA, 48	MOND.MIN.RID./MONTENEVE	Patrimonio Indisp.-miniere 2%	N -
2180	RACINES	VIA MASSERIA, 48	MOND.MIN.RID./MONTENEVE	Patrimonio Indisp.-miniere 2%	N -
2181	RACINES	VIA MASSERIA, 48	MOND.MIN.RID./MONTENEVE	Patrimonio Indisp.-miniere 2%	N -
2182	RACINES	VIA MASSERIA, 48	MOND.MIN.RID./MONTENEVE	Patrimonio Indisp.-miniere 2%	N -
2183	RACINES	VIA MASSERIA, 48	MOND.MIN.RID./MONTENEVE	Patrimonio Indisp.-miniere 2%	N -
2184	RACINES	VIA MASSERIA, 48	MOND.MIN.RID./MONTENEVE	Patrimonio Indisp.-miniere 2%	N -
2185	RACINES	VIA MASSERIA, 48	MOND.MIN.RID./MONTENEVE	Patrimonio Indisp.-miniere 2%	N -
2186	RACINES	VIA MASSERIA, 48	MOND.MIN.RID./MONTENEVE	Patrimonio Indisp.-miniere 2%	N -
2187	RACINES	VIA MASSERIA, 48	MOND.MIN.RID./MONTENEVE	Patrimonio Indisp.-miniere 2%	N -
2188	RACINES	VIA MASSERIA, 48	MOND.MIN.RID./MONTENEVE	Patrimonio Indisp.-miniere 2%	N -
2189	RACINES	VIA MASSERIA, 48	MOND.MIN.RID./MONTENEVE	Patrimonio Indisp.-miniere 2%	N -
2190	RACINES	VIA MASSERIA, 48	MOND.MIN.RID./MONTENEVE	Patrimonio indisp.-musei, biblioteche teatri 2%	N -
2191	RACINES	VIA MASSERIA, 48	MOND.MIN.RID./MONTENEVE	Patrimonio indisp.-edifici con altre dest. 2%	N -
2192	RACINES	VIA MASSERIA, 48	MOND.MIN.RID./MONTENEVE	Patrimonio Indisp.-miniere 2%	N -
2193	RACINES	VIA MASSERIA, 48	MOND.MIN.RID./MONTENEVE	Patrimonio Indisp.-miniere 2%	N -

COMUNE	INDIRIZZO	DESCRIZIONE	DESTINAZIONE GIURIDICA	REDDITO SI/Ja- NO/NEIN	IMPORTO LOCAZIONE ATTIVA ANNUA AL 31.12.2016
2194 RACINES	VIA MASSERIA, 48	MOND.MIN.RID./MONTENEVE	Patrimonio indisp.-musei, biblioteche teatri 2%	N	-
2195 RACINES	VIA MASSERIA, 48	MOND.MIN.RID./MONTENEVE	Patrimonio indisp.-musei, biblioteche teatri 2%	N	-
2196 RACINES	VIA MASSERIA, 48	MOND.MIN.RID./MONTENEVE	Patrimonio indisp.-musei, biblioteche teatri 2%	N	-
2197 RACINES	VIA MASSERIA, 48	MOND.MIN.RID./MONTENEVE	Patrimonio Indisp.-miniere 2%	N	-
2198 RACINES	VIA MASSERIA, 48	MOND.MIN.RID./MONTENEVE	Patrimonio Indisp.-miniere 2%	N	-
2199 RACINES	VIA MASSERIA, 48	MOND.MIN.RID./MONTENEVE	Patrimonio Indisp.-miniere 2%	N	-
2200 RACINES	VIA MASSERIA, 48	MOND.MIN.RID./MONTENEVE	Patrimonio Indisp.-miniere 2%	N	-
2201 RACINES	VIA MASSERIA, 48	MOND.MIN.RID./MONTENEVE	Patrimonio disp.-terreni 0%	N	-
2202 RACINES	VIA MASSERIA, 48	MOND.MIN.RID./MONTENEVE	Patrimonio Indisp.-miniere 2%	N	-
2203 RACINES	VIA MASSERIA, 48	MOND.MIN.RID./MONTENEVE	Patrimonio Indisp.-miniere 2%	N	-
2204 RACINES	VIA MASSERIA, 48	MOND.MIN.RID./MONTENEVE	Patrimonio Indisp.-miniere 2%	N	-
2205 RACINES	VIA MASSERIA, 48	MOND.MIN.RID./MONTENEVE	Patrimonio Indisp.-miniere 2%	N	-
2206 RACINES	VIA MASSERIA, 48	MOND.MIN.RID./MONTENEVE	Patrimonio Indisp.-miniere 2%	N	-
2207 RACINES	VIA MASSERIA, 48	MOND.MIN.RID./MONTENEVE	Patrimonio Indisp.-miniere 2%	N	-
2208 RACINES	VIA MASSERIA, 48	MOND.MIN.RID./MONTENEVE	Patrimonio indisp.-musei, biblioteche teatri 2%	N	-
2209 RACINES	VIA MASSERIA, 48	MOND.MIN.RID./MONTENEVE	Patrimonio Indisp.-miniere 2%	N	-
2210 RACINES	VIA MASSERIA, 48	MOND.MIN.RID./MONTENEVE	Patrimonio Indisp.-miniere 2%	N	-
2211 RACINES	VIA MASSERIA, 48	MOND.MIN.RID./MONTENEVE	Patrimonio Indisp.-miniere 2%	N	-
2212 RACINES	VIA MASSERIA, 48	MOND.MIN.RID./MONTENEVE	Patrimonio Indisp.-miniere 2%	N	-
2213 RACINES	VIA MASSERIA, 48	MOND.MIN.RID./MONTENEVE	Patrimonio Indisp.-miniere 2%	N	-
2214 RACINES	VIA MASSERIA, 48	MOND.MIN.RID./MONTENEVE	Patrimonio Indisp.-miniere 2%	N	-
2215 RACINES	VIA MASSERIA, 48	MOND.MIN.RID./MONTENEVE	Patrimonio Indisp.-miniere 2%	N	-
2216 RACINES	VIA MASSERIA, 48	MOND.MIN.RID./MONTENEVE	Patrimonio indisp.-terreni con altre dest. 0%	N	-
2217 RACINES	VIA MASSERIA, 48	MOND.MIN.RID./MONTENEVE	Patrimonio Indisp.-miniere 2%	N	-
2218 RACINES	VIA MASSERIA, 48	MOND.MIN.RID./MONTENEVE	Patrimonio Indisp.-miniere 2%	N	-
2219 RACINES	VIA MASSERIA, 48	MOND.MIN.RID./MONTENEVE	Patrimonio indisp.-terreni con altre dest. 0%	N	-
2220 RACINES	VIA MASSERIA, 48	MOND.MIN.RID./MONTENEVE	Patrimonio Indisp.-miniere 2%	N	-
2221 RACINES	VIA MASSERIA, 48	MOND.MIN.RID./MONTENEVE	Patrimonio Indisp.-miniere 2%	N	-
2222 RACINES	VIA MASSERIA, 48	MOND.MIN.RID./MONTENEVE	Patrimonio Indisp.-miniere 2%	N	-
2223 RACINES	VIA MASSERIA, 48	MOND.MIN.RID./MONTENEVE	Patrimonio Indisp.-miniere 2%	N	-
2224 RACINES	VIA MASSERIA, 48	MOND.MIN.RID./MONTENEVE	Patrimonio Indisp.-miniere 2%	N	-
2225 RACINES	VIA MASSERIA, 48	MOND.MIN.RID./MONTENEVE	Patrimonio Indisp.-miniere 2%	N	-
2226 RACINES	VIA MASSERIA, 48	MOND.MIN.RID./MONTENEVE	Patrimonio Indisp.-miniere 2%	N	-
2227 RACINES	VIA MASSERIA, 48	MOND.MIN.RID./MONTENEVE	Patrimonio Indisp.-miniere 2%	N	-
2228 RACINES	VIA MASSERIA, 48	MOND.MIN.RID./MONTENEVE	Patrimonio Indisp.-miniere 2%	N	-
2229 RACINES	VIA MASSERIA, 48	MOND.MIN.RID./MONTENEVE	Patrimonio Indisp.-miniere 2%	N	-
2230 RACINES	VIA MASSERIA, 48	MOND.MIN.RID./MONTENEVE	Patrimonio Indisp.-miniere 2%	N	-
2231 RACINES	VIA MASSERIA, 48	MOND.MIN.RID./MONTENEVE	Patrimonio Indisp.-miniere 2%	N	-
2232 RACINES	VIA MASSERIA, 48	MOND.MIN.RID./MONTENEVE	Patrimonio Indisp.-miniere 2%	N	-
2233 RACINES	VIA MASSERIA, 48	MOND.MIN.RID./MONTENEVE	Patrimonio Indisp.-miniere 2%	N	-
2234 RACINES	VIA MASSERIA, 48	MOND.MIN.RID./MONTENEVE	Patrimonio Indisp.-miniere 2%	N	-
2235 RACINES		RIFUGIO VEDRETTA PIANA	Patrimonio indisp.-edifici con altre dest. 2%	N	-
2236 RACINES		EX CAPANNA VICINO RIF.VEDRETTA PENDENTE	Patrimonio indisp.-edifici con altre dest. 2%	S/J	5.500,00
2237 RACINES		EX CAPANNA VICINO RIF.VEDRETTA PENDENTE	Patrimonio indisp.-edifici con altre dest. 2%	N	-
2238 RACINES		EX CAPANNA VICINO RIF.VEDRETTA PENDENTE	Patrimonio indisp.-terreni con altre dest. 0%	N	-
2239 RACINES	FERNER	RIFUGIO ALPINO CIMA LIBERA	Patrimonio indisp.-edifici con altre dest. 2%	S/J	2.356,63
2240 RACINES	FERNER	RIFUGIO ALPINO GINO BIASI AL BICCHIERE	Patrimonio indisp.-edifici con altre dest. 2%	S/J	3.454,22
2241 RACINES		EDIFICIO (EX E.N.T.V. PAG.134)	Patrimonio indisp.-aziende agr.-edifici 2%	N	-
2242 RACINES		EDIFICIO (EX E.N.T.V. PAG.134)	Patrimonio indisp.-aziende agr.-terreni 0%	N	-
2243 RACINES		TERRENI (TERR. SDEM.)	Patrimonio disp.-terreni 0%	N	-
2244 RACINES		TERRENI (TERR. SDEM.)	Patrimonio disp.-terreni 0%	N	-

COMUNE	INDIRIZZO	DESCRIZIONE	DESTINAZIONE GIURIDICA	REDDITO SI/Ja- NO/NEIN	IMPORTO LOCAZIONE ATTIVA ANNUA AL 31.12.2016
2245	RACINES	TERRENI (TERR. SDEM.)	Patrimonio disp.-terreni 0%	N	-
2246	RACINES	TERRENO (TERR. SDEM.)	Patrimonio disp.-terreni 0%	N	-
2247	RACINES	TERRENO (TERR. SDEM.)	Patrimonio disp.-terreni 0%	N	-
2248	RASUN ANTERSELVA	AREE IMPRODUTTIVE SDEMANIALIZZATE	Patrimonio disp.-terreni 0%	N	-
2249	RASUN ANTERSELVA	AREA IMPRODUTTIVA SDEMANIALIZZATA	Patrimonio disp.-terreni 0%	N	-
2250	RASUN ANTERSELVA	ANTERSELVA DI MEZZO EX IMPIANTO DI DIFESA	Patrimonio disp.-terreni 0%	N	-
2251	RASUN ANTERSELVA	ANTERSELVA DI MEZZO IMPIANTO FORTINO	Patrimonio disp.-edifici 2%	N	-
2252	RASUN ANTERSELVA	ANTERSELVA DI MEZZO IMPIANTO FORTINO	Patrimonio disp.-terreni 0%	N	-
2253	RASUN ANTERSELVA	ANTERSELVA DI MEZZO IMPIANTO FORTINO	Patrimonio disp.-terreni 0%	N	-
2254	RASUN ANTERSELVA	BIOTOPO "RASNER MÖSER" - PASCOLO	Patrimonio indisp.-beni sotto tutela paesagg. 0%	N	-
2255	RASUN ANTERSELVA	BIOTOPO "RASNER MÖSER" - PASCOLO	Patrimonio indisp.-beni sotto tutela paesagg. 0%	N	-
2256	RASUN ANTERSELVA	BIOTOPO "RASNER MÖSER" - PASCOLO	Patrimonio indisp.-beni sotto tutela paesagg. 0%	N	-
2257	RASUN ANTERSELVA	BIOTOPO "RASNER MÖSER" - PASCOLO	Patrimonio indisp.-beni sotto tutela paesagg. 0%	N	-
2258	RENON	EX LINEA FERROVIARIA CARDANO-PONTE GARDENA	Patrimonio indisp.-edifici con altre dest. 2%	N	-
2259	RENON	EX LINEA FERROVIARIA CARDANO-PONTE GARDENA	Patrimonio indisp.-edifici con altre dest. 2%	N	-
2260	RENON	EX LINEA FERROVIARIA CARDANO-PONTE GARDENA	Patrimonio indisp.-edifici con altre dest. 2%	N	-
2261	RENON	EX LINEA FERROVIARIA CARDANO-PONTE GARDENA	Patrimonio indisp.-edifici con altre dest. 2%	N	-
2262	RENON	EX LINEA FERROVIARIA CARDANO-PONTE GARDENA	Patrimonio indisp.-edifici con altre dest. 2%	N	-
2263	RENON	EX LINEA FERROVIARIA CARDANO-PONTE GARDENA	Patrimonio indisp.-edifici con altre dest. 2%	N	-
2264	RENON	EX LINEA FERROVIARIA CARDANO-PONTE GARDENA	Patrimonio indisp.-edifici con altre dest. 2%	N	-
2265	RENON	EX LINEA FERROVIARIA CARDANO-PONTE GARDENA	Patrimonio indisp.-edifici con altre dest. 2%	N	-
2266	RENON	EX LINEA FERROVIARIA CARDANO-PONTE GARDENA	Patrimonio indisp.-edifici con altre dest. 2%	N	-
2267	RENON	EX LINEA FERROVIARIA CARDANO-PONTE GARDENA	Patrimonio indisp.-terreni con altre dest. 0%	N	-
2268	RENON	EX LINEA FERROVIARIA CARDANO-PONTE GARDENA	Patrimonio indisp.-terreni con altre dest. 0%	N	-
2269	RENON	EX LINEA FERROVIARIA CARDANO-PONTE GARDENA	Patrimonio indisp.-terreni con altre dest. 0%	N	-
2270	RENON	EX LINEA FERROVIARIA CARDANO-PONTE GARDENA	Patrimonio indisp.-terreni con altre dest. 0%	N	-
2271	RENON	EX LINEA FERROVIARIA CARDANO-PONTE GARDENA	Patrimonio indisp.-terreni con altre dest. 0%	N	-
2272	RENON	EX LINEA FERROVIARIA CARDANO-PONTE GARDENA	Patrimonio indisp.-terreni con altre dest. 0%	N	-
2273	RENON	EX LINEA FERROVIARIA CARDANO-PONTE GARDENA	Patrimonio indisp.-terreni con altre dest. 0%	N	-
2274	RENON	EX LINEA FERROVIARIA CARDANO-PONTE GARDENA	Patrimonio indisp.-terreni con altre dest. 0%	N	-
2275	RENON	EX LINEA FERROVIARIA CARDANO-PONTE GARDENA	Patrimonio indisp.-terreni con altre dest. 0%	N	-
2276	RENON	EX LINEA FERROVIARIA CARDANO-PONTE GARDENA	Patrimonio indisp.-terreni con altre dest. 0%	N	-
2277	RENON	EX LINEA FERROVIARIA CARDANO-PONTE GARDENA	Patrimonio indisp.-terreni con altre dest. 0%	N	-
2278	RENON	EX LINEA FERROVIARIA CARDANO-PONTE GARDENA	Patrimonio indisp.-terreni con altre dest. 0%	N	-
2279	RENON	EX LINEA FERROVIARIA CARDANO-PONTE GARDENA	Patrimonio indisp.-terreni con altre dest. 0%	N	-
2280	RENON	EX LINEA FERROVIARIA CARDANO-PONTE GARDENA	Patrimonio indisp.-terreni con altre dest. 0%	N	-
2281	RENON	EX IMMOBILI FERROVIE DELLO STATO	Demanio pubbl.-ramo ferrovie-terreni 0%	N	-
2282	RENON	RELITTO STRADALE	Patrimonio disp.-terreni 0%	N	-
2283	RENON	AUNA DI SOPRA, 61 "CENTRO DI RIABILITAZIONE""VILLA RITTER DELUGG""RENON"	Patrimonio indisp.-Azienda san.,Comunità compr. 3%	N	-
2284	RENON	AUNA DI SOPRA, 61 "CENTRO DI RIABILITAZIONE""VILLA RITTER DELUGG""RENON"	Demanio pubbl.-ramo artistico-edifici 0%	S/J	979,20
2285	RENON	AUNA DI SOPRA, 61 "CENTRO DI RIABILITAZIONE""VILLA RITTER DELUGG""RENON"	Patrimonio indisp.-Azienda san.,Comunità compr. 3%	N	-
2286	RENON	AUNA DI SOPRA, 61 "CENTRO DI RIABILITAZIONE""VILLA RITTER DELUGG""RENON"	Patrimonio indisp.-Azienda san.,Comunità compr. 3%	N	-
2287	RENON	AUNA DI SOPRA, 61 "CENTRO DI RIABILITAZIONE""VILLA RITTER DELUGG""RENON"	Patrimonio indisp.-Azienda san.,Comunità compr. 3%	N	-
2288	RENON	AUNA DI SOPRA, 61 "CENTRO DI RIABILITAZIONE""VILLA RITTER DELUGG""RENON"	Patrimonio indisp.-Azienda san.,Comunità compr. 3%	N	-
2289	RENON	SILL 9 OSTELLO PER ANIMALI - CASTEL NOVALE (VEDI 1-6-6)	Patrimonio indisp.-Azienda san.,Comunità compr. 3%	N	-
2290	RENON	SILL 9 OSTELLO PER ANIMALI - CASTEL NOVALE (VEDI 1-6-6)	Patrimonio indisp.-Azienda san.,Comunità compr. 3%	N	-
2291	RENON	SILL 9 OSTELLO PER ANIMALI - CASTEL NOVALE (VEDI 1-6-6)	Patrimonio indisp.-terreni Az.San./servizi soc. 3%	N	-
2292	RENON	VIA CASTEL LAGO, 10 BIOTOPO CON SITO ARCHEOLOGICO	Demanio pubbl.-ramo artistico-terreni 0%	N	-
2293	RIFIANO	ALVEO "RIO MUNDL"	Patrimonio disp.-terreni 0%	N	-
2294	RIFIANO	ALVEO "RIO MUNDL"	Patrimonio disp.-terreni 0%	N	-
2295	RIFIANO	ALVEO "RIO MUNDL"	Patrimonio disp.-terreni 0%	N	-

COMUNE	INDIRIZZO	DESCRIZIONE	DESTINAZIONE GIURIDICA	REDDITO SI/Ja- NO/NEIN	IMPORTO LOCAZIONE ATTIVA ANNUA AL 31.12.2016
2296 RIFIANO		ALVEO "RIO MUNDL"	Patrimonio disp.-terreni 0%	N	-
2297 RIFIANO		ALVEO "RIO MUNDL"	Patrimonio disp.-terreni 0%	N	-
2298 RIO DI PUSTERIA	PIAZZA FUNIVIA 1	STAZIONE FORESTALE RIO DI PUSTERIA	Patrimonio indisp.-edifici adibiti ad uff. 2%	N	-
2299 RIO DI PUSTERIA	VIA MATHIAS PERGER 1	CIRCOLO DID.SCUOLA MATERNA LINGUA TED.	Patrimonio indisp.-edifici adibiti ad uff. 2%	N	-
2300 RODENGO	SAN PAOLO 56	COMPLESSO BACHGART (MIRAMONTI)-CENTRO ALCOLISTI	Patrimonio indisp.-Azienda san.,Comunità compr. 3%	N	-
2301 RODENGO	SAN PAOLO 56	COMPLESSO BACHGART (MIRAMONTI)-CENTRO ALCOLISTI	Patrimonio indisp.-Azienda san.,Comunità compr. 3%	N	-
2302 RODENGO	SAN PAOLO 56	COMPLESSO BACHGART (MIRAMONTI)-CENTRO ALCOLISTI	Patrimonio indisp.-Azienda san.,Comunità compr. 3%	N	-
2303 RODENGO	SAN PAOLO 56	COMPLESSO BACHGART (MIRAMONTI)-CENTRO ALCOLISTI	Patrimonio indisp.-terreni Az.San./servizi soc. 3%	N	-
2304 ROMA	VIA DEL GESU', 57	CONDominio VIA DEL GESU'	Patrimonio indisp.-edifici adibiti ad uff. 2%	S/J	7.008,00
2305 SALORNO	VIA NAZIONALE	ZONA PRODUTTIVA DI INTERESSE PROVINCIALE A SALORNO	Patrimonio disp.-zone produttive 0%	N	-
2306 SALORNO	VIA NAZIONALE	ZONA PRODUTTIVA DI INTERESSE PROVINCIALE A SALORNO	Patrimonio disp.-zone produttive 0%	N	-
2307 SALORNO	VIA NAZIONALE	ZONA PRODUTTIVA DI INTERESSE PROVINCIALE A SALORNO	Patrimonio disp.-zone produttive 0%	N	-
2308 SALORNO	VIA NAZIONALE	ZONA PRODUTTIVA DI INTERESSE PROVINCIALE A SALORNO	Patrimonio disp.-zone produttive 0%	N	-
2309 SALORNO	VIA NAZIONALE	ZONA PRODUTTIVA DI INTERESSE PROVINCIALE A SALORNO	Patrimonio disp.-zone produttive 0%	N	-
2310 SALORNO	VIA NAZIONALE	ZONA PRODUTTIVA DI INTERESSE PROVINCIALE A SALORNO	Patrimonio disp.-zone produttive 0%	N	-
2311 SALORNO	VIA NAZIONALE	ZONA PRODUTTIVA DI INTERESSE PROVINCIALE A SALORNO	Patrimonio disp.-zone produttive 0%	N	-
2312 SALORNO	VIA NAZIONALE	ZONA PRODUTTIVA DI INTERESSE PROVINCIALE A SALORNO	Patrimonio disp.-zone produttive 0%	N	-
2313 SALORNO	VIA NAZIONALE	ZONA PRODUTTIVA DI INTERESSE PROVINCIALE A SALORNO	Patrimonio disp.-zone produttive 0%	N	-
2314 SALORNO	VIA NAZIONALE	ZONA PRODUTTIVA DI INTERESSE PROVINCIALE A SALORNO	Patrimonio disp.-zone produttive 0%	N	-
2315 SALORNO	VIA NAZIONALE	ZONA PRODUTTIVA DI INTERESSE PROVINCIALE A SALORNO	Patrimonio disp.-zone produttive 0%	N	-
2316 SALORNO	VIA NAZIONALE	ZONA PRODUTTIVA DI INTERESSE PROVINCIALE A SALORNO	Patrimonio disp.-zone produttive 0%	N	-
2317 SALORNO	VIA NAZIONALE	ZONA PRODUTTIVA DI INTERESSE PROVINCIALE A SALORNO	Patrimonio disp.-zone produttive 0%	N	-
2318 SALORNO	VIA NAZIONALE	ZONA PRODUTTIVA DI INTERESSE PROVINCIALE A SALORNO	Patrimonio disp.-zone produttive 0%	N	-
2319 SALORNO	VIA NAZIONALE	ZONA PRODUTTIVA DI INTERESSE PROVINCIALE A SALORNO	Patrimonio disp.-zone produttive 0%	N	-
2320 SALORNO	VIA SCHILLER 2	PALAZZO VON GELMINI - CENTRO DI RIABILITAZIONE	Patrimonio indisp.-Azienda san.,Comunità compr. 3%	N	-
2321 SALORNO	VIA SCHILLER 2	PALAZZO VON GELMINI - CENTRO DI RIABILITAZIONE	Patrimonio disp.-terreni 0%	N	-
2322 SALORNO		TERRENO (TERR. SDEM.)	Patrimonio indisp.-terreni con altre dest. 0%	N	-
2323 SALORNO		TERRENO SDEMANIALIZZATO	Patrimonio indisp.-terreni con altre dest. 0%	N	-
2324 SALORNO		AREA IMPRODUTTIVA (TERR. SDEM.)	Patrimonio indisp.-terreni con altre dest. 0%	N	-
2325 SALORNO		TERRENO (TERR. SDEM.)	Patrimonio indisp.-terreni con altre dest. 0%	N	-
2326 SALORNO		BIOTOPO ADLERMÖSL	Patrimonio indisp.-beni sotto tutela paesagg. 0%	N	-
2327 SALORNO		BIOTOPO ADLERMÖSL	Patrimonio indisp.-beni sotto tutela paesagg. 0%	N	-
2328 SALORNO		BIOTOPO ADLERMÖSL	Patrimonio indisp.-beni sotto tutela paesagg. 0%	N	-
2329 SAN CANDIDO		EX LETTO DEL FIUME DRAVA	Patrimonio disp.-terreni 0%	N	-
2330 SAN CANDIDO		EX LETTO DEL FIUME DRAVA	Patrimonio disp.-terreni 0%	N	-
2331 SAN CANDIDO		EX LETTO DEL FIUME DRAVA	Patrimonio disp.-terreni 0%	N	-
2332 SAN CANDIDO		EX LETTO DEL FIUME DRAVA	Patrimonio disp.-terreni 0%	N	-
2333 SAN CANDIDO	PRATO ALLA DRAVA	SCAVO PER FORTINO	Patrimonio disp.-terreni 0%	N	-
2334 SAN CANDIDO	PRATO ALLA DRAVA	SCAVO PER FORTINO	Patrimonio disp.-terreni 0%	N	-
2335 SAN CANDIDO	PRATO ALLA DRAVA	SCAVO PER FORTINO	Patrimonio disp.-terreni 0%	N	-
2336 SAN CANDIDO	PRATO ALLA DRAVA	RIFUGIO CORNETTO D.CONFINE C.BOSCO E STRADA MIL.	Patrimonio disp.-terreni 0%	N	-
2337 SAN CANDIDO	PRATO ALLA DRAVA	RIFUGIO CORNETTO D.CONFINE C.BOSCO E STRADA MIL.	Patrimonio disp.-terreni 0%	N	-
2338 SAN CANDIDO	PRATO ALLA DRAVA	RIFUGIO CORNETTO D.CONFINE C.BOSCO E STRADA MIL.	Patrimonio disp.-terreni 0%	N	-
2339 SAN CANDIDO	PRATO ALLA DRAVA	RIFUGIO CORNETTO D.CONFINE C.BOSCO E STRADA MIL.	Patrimonio disp.-terreni 0%	N	-
2340 SAN CANDIDO	PRATO ALLA DRAVA	RIFUGIO CORNETTO D.CONFINE C.BOSCO E STRADA MIL.	Patrimonio disp.-terreni 0%	N	-
2341 SAN CANDIDO	PRATO ALLA DRAVA	RIFUGIO CORNETTO D.CONFINE C.BOSCO E STRADA MIL.	Patrimonio disp.-terreni 0%	N	-
2342 SAN CANDIDO	PRATO ALLA DRAVA	RIFUGIO CORNETTO D.CONFINE C.BOSCO E STRADA MIL.	Patrimonio disp.-terreni 0%	N	-
2343 SAN CANDIDO	PRATO ALLA DRAVA	BOSCO	Patrimonio disp.-terreni 0%	N	-
2344 SAN CANDIDO	VIA PIZACH, 5	STAZIONE FORESTALE SAN CANDIDO	Patrimonio indisp.-edifici adibiti ad uff. 2%	S/J	2.455,20
2345 SAN CANDIDO	VIA FREISING, 2	KRANKENHAUS F.GRUNDVERSORGUNG INNICHEN	Patrimonio indisp.-Azienda san.,Comunità compr. 3%	N	-
2346 SAN CANDIDO	VIA FREISING, 2	KRANKENHAUS F.GRUNDVERSORGUNG INNICHEN	Patrimonio indisp.-Azienda san.,Comunità compr. 3%	N	-

COMUNE	INDIRIZZO	DESCRIZIONE	DESTINAZIONE GIURIDICA	REDDITO SI/Ja- NO/NEIN	IMPORTO LOCAZIONE ATTIVA ANNUA AL 31.12.2016
2347 SAN CANDIDO	VIA FREISING, 2	KRANKENHAUS F.GRUNDVERSORGUNG INNICHEN	Patrimonio indisp.-Azienda san.,Comunità compr. 3%	N	-
2348 SAN CANDIDO	VIA FREISING, 2	KRANKENHAUS F.GRUNDVERSORGUNG INNICHEN	Patrimonio indisp.-terreni Az.San./servizi soc. 3%	N	-
2349 SAN CANDIDO	VIA FREISING, 2	KRANKENHAUS F.GRUNDVERSORGUNG INNICHEN	Patrimonio indisp.-terreni Az.San./servizi soc. 3%	N	-
2350 SAN CANDIDO	VIA FREISING, 2	KRANKENHAUS F.GRUNDVERSORGUNG INNICHEN	Patrimonio indisp.-terreni Az.San./servizi soc. 3%	N	-
2351 SAN CANDIDO	VIA PUSTERIA, 8	RELITTI STRADALI	Patrimonio disp.-terreni 0%	N	-
2352 SAN CANDIDO	VIA PUSTERIA, 8	RELITTI STRADALI	Patrimonio disp.-terreni 0%	N	-
2353 SAN CANDIDO	VIA PUSTERIA, 8	RELITTI STRADALI	Patrimonio disp.-terreni 0%	N	-
2354 SAN CANDIDO		"USL EST TERRENI ESPROPRIO EX ""KOCHHAUS ""	Patrimonio indisp.-terreni Az.San./servizi soc. 3%	N	-
2355 SAN CANDIDO	VIA PRATI, 4-6	DISTRETTO SOCIO-SANITARIO ALTA VAL PUSTERIA	Patrimonio indisp.-Azienda san.,Comunità compr. 3%	N	-
2356 SAN CANDIDO	VICOLO MERCATO VECCHIO 9	CENTRO SCOLASTICO SAN CANDIDO	Patrimonio Indisp.-scuole 2%	N	-
2357 SAN CANDIDO	VICOLO MERCATO VECCHIO 9	CENTRO SCOLASTICO SAN CANDIDO	Patrimonio Indisp.-scuole 2%	S/J	2.498,33
2358 SAN CANDIDO	VICOLO MERCATO VECCHIO 9	CENTRO SCOLASTICO SAN CANDIDO	Patrimonio indisp.-impianti sportivi 2%	N	-
2359 SAN CANDIDO	VIA STAZIONE	STAZIONE FERROVIARIA DI SAN CANDIDO	Demanio pubbl.-ramo ferrovie-edifici 2%	N	-
2360 SAN CANDIDO	VIA STAZIONE	STAZIONE FERROVIARIA DI SAN CANDIDO	Demanio pubbl.-ramo ferrovie-edifici 2%	N	-
2361 SAN CANDIDO	VIA STAZIONE	STAZIONE FERROVIARIA DI SAN CANDIDO	Demanio pubbl.-ramo ferrovie-edifici 2%	N	-
2362 SAN CANDIDO	VIA STAZIONE	STAZIONE FERROVIARIA DI SAN CANDIDO	Demanio pubbl.-ramo ferrovie-terreni 0%	N	-
2363 SAN CANDIDO	VIA STAZIONE	STAZIONE FERROVIARIA DI SAN CANDIDO	Demanio pubbl.-ramo ferrovie-terreni 0%	N	-
2364 SAN CANDIDO		FIUME-TORR. (TERR. SDEM.)	Patrimonio disp.-terreni 0%	N	-
2365 SAN CANDIDO	VERSIACO	BOSCO	Patrimonio disp.-terreni 0%	N	-
2366 SAN CANDIDO	VERSIACO	EX PRESIDIO DI DIFESA	Patrimonio disp.-terreni 0%	N	-
2367 SAN CANDIDO	VERSIACO	EX PRESIDIO DI DIFESA	Patrimonio disp.-terreni 0%	N	-
2368 SAN CANDIDO	VERSIACO	EX PRESIDIO DI DIFESA	Patrimonio disp.-terreni 0%	N	-
2369 SAN CANDIDO	VERSIACO	EX PRESIDIO DI DIFESA	Patrimonio disp.-terreni 0%	N	-
2370 SAN CANDIDO	VERSIACO	EX PRESIDIO DI DIFESA	Patrimonio disp.-terreni 0%	N	-
2371 SAN CANDIDO	VERSIACO	EX PRESIDIO DI DIFESA	Patrimonio disp.-terreni 0%	N	-
2372 SAN CANDIDO	VERSIACO	EX PRESIDIO DI DIFESA	Patrimonio disp.-terreni 0%	N	-
2373 SAN CANDIDO	VERSIACO	EX PRESIDIO DI DIFESA	Patrimonio disp.-terreni 0%	N	-
2374 SAN CANDIDO	VERSIACO (A SUD DELLA STRADA)	SBARRAMENTO	Patrimonio disp.-terreni 0%	N	-
2375 SAN CANDIDO	VERSIACO (A SUD DELLA STRADA)	SBARRAMENTO	Patrimonio disp.-terreni 0%	N	-
2376 SAN CANDIDO	VERSIACO (A SUD DELLA STRADA)	SBARRAMENTO	Patrimonio disp.-terreni 0%	N	-
2377 SAN CANDIDO	VERSIACO (A SUD DELLA STRADA)	SBARRAMENTO	Patrimonio disp.-terreni 0%	N	-
2378 SAN CANDIDO	VERSIACO (A SUD DELLA STRADA)	SBARRAMENTO	Patrimonio disp.-terreni 0%	N	-
2379 SAN CANDIDO	VERSIACO (A SUD DELLA STRADA)	SBARRAMENTO	Patrimonio disp.-terreni 0%	N	-
2380 SAN CANDIDO	VERSIACO (A SUD DELLA STRADA)	SBARRAMENTO	Patrimonio disp.-terreni 0%	N	-
2381 SAN CANDIDO	VERSIACO (A SUD DELLA STRADA)	SBARRAMENTO	Patrimonio disp.-terreni 0%	N	-
2382 SAN CANDIDO	VERSIACO (A SUD DELLA STRADA)	SBARRAMENTO	Patrimonio disp.-terreni 0%	N	-
2383 SAN CANDIDO	VERSIACO	BOSCO	Patrimonio disp.-terreni 0%	N	-
2384 SAN GENESIO ATESINO		FUNIVIA S. GENESIO - STAZIONE A MONTE	Patrimonio Indisp.-funivie 2%	N	-
2385 SAN GENESIO ATESINO		EX CASA CANTONIERA DI MEZZAVIA	Patrimonio disp.-edifici 2%	N	-
2386 SAN GENESIO ATESINO		EX CASA CANTONIERA DI MEZZAVIA	Patrimonio disp.-edifici 2%	S/J	1.200,00
2387 SAN GENESIO ATESINO		EX CASA CANTONIERA DI MEZZAVIA	Patrimonio disp.-terreni 0%	N	-
2388 SAN GENESIO ATESINO		EX CASA CANTONIERA DI MEZZAVIA	Patrimonio disp.-terreni 0%	N	-
2389 SAN GENESIO ATESINO		EX CASA CANTONIERA DI MEZZAVIA	Patrimonio disp.-terreni 0%	N	-
2390 SAN GENESIO ATESINO	LOC.SALTO	CENTRO D'EQUITAZIONE SAN GENESIO	Patrimonio indisp.-impianti sportivi 2%	N	-
2391 SAN GENESIO ATESINO		RELITTO STRADALE	Patrimonio disp.-terreni 0%	N	-
2392 SAN GENESIO ATESINO		RELITTO STRADALE	Patrimonio disp.-terreni 0%	N	-
2393 SAN GENESIO ATESINO		RELITTO STRADALE	Patrimonio disp.-terreni 0%	N	-
2394 SAN GENESIO ATESINO		RELITTO STRADALE	Patrimonio disp.-terreni 0%	N	-
2395 SAN GENESIO ATESINO		RELITTO STRADALE	Patrimonio disp.-terreni 0%	N	-
2396 SAN GENESIO ATESINO		RELITTO STRADALE	Patrimonio disp.-terreni 0%	S/J	2.313,00
2397 SAN GENESIO ATESINO		RELITTO STRADALE	Patrimonio disp.-terreni 0%	N	-

COMUNE	INDIRIZZO	DESCRIZIONE	DESTINAZIONE GIURIDICA	REDDITO SI/Ja- NO/NEIN	IMPORTO LOCAZIONE ATTIVA ANNUA AL 31.12.2016
2398	SAN LEONARDO IN PASSI VIA PASSIRIA , 3	DISTRETTO SOCIO-SANITARIO VAL PASSIRIA	Patrimonio indisp.-Azienda san.,Comunità compr. 3%	N	-
2399	SAN LEONARDO IN PASSI VIA PASSIRIA, 1	STAZIONE FORESTALE SAN LEONARDO - PASSIRIA	Patrimonio indisp.-edifici adibiti ad uff. 2%	S/J	2.395,08
2400	SAN LEONARDO IN PASSI	TERRENO (TERR.SDEM)	Patrimonio disp.-terreni 0%	N	-
2401	SAN LEONARDO IN PASSI	TERRENO (TERR.SDEM)	Patrimonio disp.-terreni 0%	N	-
2402	SAN LEONARDO IN PASSI	TERRENO (TERR.SDEM)	Patrimonio disp.-terreni 0%	N	-
2403	SAN LEONARDO IN PASSI	RELITTO STRADALE	Patrimonio disp.-terreni 0%	N	-
2404	SAN LEONARDO IN PASSI	RELITTO STRADALE	Patrimonio disp.-terreni 0%	N	-
2405	SAN LEONARDO IN PASSI	RELITTO STRADALE	Patrimonio disp.-terreni 0%	N	-
2406	SAN LORENZO DI SEBATIC	EX IMMOBILI FERROVIE DELLO STATO	Patrimonio disp.-edifici 2%	N	-
2407	SAN LORENZO DI SEBATIC	EX IMMOBILI FERROVIE DELLO STATO	Patrimonio disp.-terreni 0%	N	-
2408	SAN LORENZO DI SEBATIC	EX IMMOBILI FERROVIE DELLO STATO	Patrimonio disp.-terreni 0%	N	-
2409	SAN MARTINO IN BADIA STRADA DAMEZ, 29	RELITTI STRADALI	Patrimonio disp.-terreni 0%	N	-
2410	SAN MARTINO IN BADIA STRADA DAMEZ, 29	RELITTI STRADALI	Patrimonio disp.-terreni 0%	N	-
2411	SAN MARTINO IN BADIA VIA PICCOLINO, 71	DISTRETTO SANITARIO E SOCIALE VAL BADIA	Patrimonio indisp.-Azienda san.,Comunità compr. 3%	N	-
2412	SAN MARTINO IN BADIA VIA PICCOLINO, 71	DISTRETTO SANITARIO E SOCIALE VAL BADIA	Patrimonio indisp.-terreni Az.San./servizi soc. 3%	N	-
2413	SAN MARTINO IN BADIA VIA TOR, 72	MUSEUM LADIN "CIASTEL DE TOR"	Patrimonio indisp.-musei, biblioteche teatri 2%	N	-
2414	SAN MARTINO IN BADIA VIA TOR, 72	MUSEUM LADIN "CIASTEL DE TOR"	Patrimonio indisp.-edifici con altre dest. 2%	N	-
2415	SAN MARTINO IN BADIA VIA TOR, 72	MUSEUM LADIN "CIASTEL DE TOR"	Patrimonio indisp.-edifici con altre dest. 2%	N	-
2416	SAN MARTINO IN BADIA VIA TOR, 72	MUSEUM LADIN "CIASTEL DE TOR"	Patrimonio indisp.-musei, biblioteche teatri 2%	N	-
2417	SAN MARTINO IN BADIA VIA TOR, 72	MUSEUM LADIN "CIASTEL DE TOR"	Patrimonio indisp.-musei, biblioteche teatri 2%	N	-
2418	SAN MARTINO IN BADIA VIA TOR, 72	MUSEUM LADIN "CIASTEL DE TOR"	Patrimonio indisp.-musei, biblioteche teatri 2%	N	-
2419	SAN MARTINO IN BADIA VIA TOR, 72	MUSEUM LADIN "CIASTEL DE TOR"	Patrimonio indisp.-musei, biblioteche teatri 2%	N	-
2420	SAN MARTINO IN BADIA VIA TOR, 72	MUSEUM LADIN "CIASTEL DE TOR"	Patrimonio indisp.-musei, biblioteche teatri 2%	N	-
2421	SAN MARTINO IN BADIA VIA TOR, 72	MUSEUM LADIN "CIASTEL DE TOR"	Patrimonio indisp.-musei, biblioteche teatri 2%	N	-
2422	SAN MARTINO IN BADIA VIA TOR, 72	MUSEUM LADIN "CIASTEL DE TOR"	Patrimonio indisp.-musei, biblioteche teatri 2%	N	-
2423	SAN MARTINO IN BADIA VIA TOR, 72	MUSEUM LADIN "CIASTEL DE TOR"	Patrimonio indisp.-musei, biblioteche teatri 2%	N	-
2424	SAN MARTINO IN BADIA SAN MARTINO, 168	ISTITUTO CULTURALE LADINO "MICURÀ DE RÛ"	Patrimonio indisp.-musei, biblioteche teatri 2%	N	-
2425	SAN MARTINO IN BADIA SAN MARTINO, 168	ISTITUTO CULTURALE LADINO "MICURÀ DE RÛ"	Patrimonio indisp.-musei, biblioteche teatri 2%	N	-
2426	SAN MARTINO IN BADIA SAN MARTINO, 168	ISTITUTO CULTURALE LADINO "MICURÀ DE RÛ"	Patrimonio indisp.-musei, biblioteche teatri 2%	N	-
2427	SAN MARTINO IN PASSIRI	RELITTI STRADALI	Patrimonio disp.-terreni 0%	N	-
2428	SAN MARTINO IN PASSIRI	RELITTI STRADALI	Patrimonio disp.-terreni 0%	N	-
2429	SAN PANCRAZIO	TERRENI SDEM.	Patrimonio disp.-terreni 0%	N	-
2430	SANTA CRISTINA VALGAF PANA, 31	RIFUGIO VICENZA	Patrimonio indisp.-edifici con altre dest. 2%	S/J	15.000,00
2431	SANTA CRISTINA VALGAF CIAULONCH 15	RIFUGIO FIRENZE CON CORTILE	Patrimonio indisp.-edifici con altre dest. 2%	S/J	47.000,00
2432	SANTA CRISTINA VALGAF	EX LINEA FERROVIARIA CHIUSA-PLAN DI VAL GARDENA	Patrimonio disp.-terreni 0%	N	-
2433	SANTA CRISTINA VALGAF	EX LINEA FERROVIARIA CHIUSA-PLAN DI VAL GARDENA	Patrimonio indisp.-terreni con altre dest. 0%	N	-
2434	SANTA CRISTINA VALGAF	RELITTO STRADALE	Patrimonio disp.-terreni 0%	N	-
2435	SANTA CRISTINA VALGAF	RELITTO STRADALE	Patrimonio disp.-terreni 0%	N	-
2436	SARENTINO	RELITTI STRADALI	Patrimonio disp.-terreni 0%	N	-
2437	SARENTINO	RELITTI STRADALI	Patrimonio disp.-terreni 0%	N	-
2438	SARENTINO	RELITTI STRADALI	Patrimonio disp.-terreni 0%	N	-
2439	SARENTINO	RIMESSA PER ATTREZZI "RABENSTEIN"	Patrimonio indisp.-cantieri,magazz.,laboratori 2%	N	-
2440	SARENTINO VIA POSTWIESE, 1	DISTRETTO SOCIO-SANITARIO / STAZ. FORESTALE SARENTINO	Patrimonio indisp.-edifici adibiti ad uff. 2%	S/J	21.782,64
2441	SARENTINO ZONA INDUSTRIALE, 2	LABORATORIO PROTETTO E CORSI DI FORMAZ.PROF.IN L.T	Patrimonio indisp.-Azienda san.,Comunità compr. 3%	N	-
2442	SARENTINO ZONA INDUSTRIALE, 2	LABORATORIO PROTETTO E CORSI DI FORMAZ.PROF.IN L.T	Patrimonio indisp.-terreni con altre dest. 0%	N	-
2443	SARENTINO	RELITTI STRADALI	Patrimonio disp.-terreni 0%	N	-
2444	SCENA	STAZIONE RICETRASMETTENTE TASER-GREITERER	Patrimonio indisp.-stazioni ricetrasmittenti 2%	N	-
2445	SCENA	ALVEO "RIO MUNDL"	Patrimonio disp.-terreni 0%	N	-
2446	SCENA	ALVEO "RIO MUNDL"	Patrimonio disp.-terreni 0%	N	-
2447	SCENA	ALVEO "RIO MUNDL"	Patrimonio disp.-terreni 0%	N	-
2448	SELVA DEI MOLINI VICINANZE DEL RIFUGIO NEVES-LAF	"TERRENO IMPROD. EX DISLOC." "NEVESJOCHHÜTTE""	Patrimonio indisp.-edifici con altre dest. 2%	S/J	9.590,00

COMUNE	INDIRIZZO	DESCRIZIONE	DESTINAZIONE GIURIDICA	REDDITO SI/Ja- NO/NEIN	IMPORTO LOCAZIONE ATTIVA ANNUA AL 31.12.2016
2449 SELVA DEI MOLINI	VICINANZE DEL RIFUGIO NEVES-LAF	"TERRENO IMPROD. EX DISLOC."NEVESJOCHHÜTTE""	Patrimonio indisp.-edifici con altre dest. 2%	N	-
2450 SELVA DEI MOLINI	PASSO PONTE DI GHIACCIO	RIFUGIO PASSO PONTE DI GHIACCIO (2545 M)	Patrimonio indisp.-edifici con altre dest. 2%	S/J	11.000,00
2451 SELVA DEI MOLINI	PASSO PONTE DI GHIACCIO	RIFUGIO PASSO PONTE DI GHIACCIO (2545 M)	Patrimonio indisp.-terreni con altre dest. 0%	N	-
2452 SELVA DEI MOLINI	PASSO NEVES	RIFUGIO FORCELLA DI NEVES	Patrimonio indisp.-edifici con altre dest. 2%	N	-
2453 SENALES	LA MADONNA	SCARPATA	Patrimonio disp.-terreni 0%	N	-
2454 SENALES	LA MADONNA	SCARPATA	Patrimonio disp.-terreni 0%	N	-
2455 SENALES		STRADA	Patrimonio disp.-terreni 0%	N	-
2456 SENALE-SANFELICE	PASSO PALADE	FORTINO PASSO PALADE	Patrimonio disp.-terreni 0%	N	-
2457 SENALE-SANFELICE	PASSO PALADE	FORTINO PASSO PALADE	Patrimonio disp.-edifici 2%	N	-
2458 SENALE-SANFELICE	PASSO PALADE	FORTINO PASSO PALADE	Patrimonio indisp.-edifici con altre dest. 2%	N	-
2459 SENALE-SANFELICE	PASSO PALADE	FORTINO PASSO PALADE	Patrimonio indisp.-edifici con altre dest. 2%	N	-
2460 SENALE-SANFELICE	PASSO PALADE	FORTINO PASSO PALADE	Patrimonio indisp.-edifici con altre dest. 2%	N	-
2461 SENALE-SANFELICE	PASSO PALADE	FORTINO PASSO PALADE	Patrimonio disp.-terreni 0%	N	-
2462 SENALE-SANFELICE	PASSO PALADE	FORTINO PASSO PALADE	Patrimonio disp.-terreni 0%	N	-
2463 SENALE-SANFELICE	PASSO PALADE	FORTINO PASSO PALADE	Patrimonio disp.-terreni 0%	N	-
2464 SESTO	SESTO	EX FORTE CON PRATO	Patrimonio disp.-edifici 2%	S/J	3.191,61
2465 SESTO	SESTO	EX FORTE CON PRATO	Patrimonio disp.-terreni 0%	N	-
2466 SESTO	SESTO	RIFUGIO SZIGMONDI	Patrimonio indisp.-edifici con altre dest. 2%	N	-
2467 SESTO	SESTO	FORTINO	Patrimonio disp.-terreni 0%	N	-
2468 SILANDRO		SCUOLA PROFESSIONALE DI ECONOMIA DOMESTICA CORCES	Patrimonio Indisp.-scuole 2%	N	-
2469 SILANDRO		SCUOLA PROFESSIONALE DI ECONOMIA DOMESTICA CORCES	Patrimonio Indisp.-scuole 2%	N	-
2470 SILANDRO		FERROVIA MERANO-MALLES	Demanio pubbl.-ramo ferrovie-edifici 2%	N	-
2471 SILANDRO		FERROVIA MERANO-MALLES	Demanio pubbl.-ramo ferrovie-edifici 2%	N	-
2472 SILANDRO		FERROVIA MERANO-MALLES	Demanio pubbl.-ramo ferrovie-terreni 0%	N	-
2473 SILANDRO		FERROVIA MERANO-MALLES	Demanio pubbl.-ramo ferrovie-terreni 0%	N	-
2474 SILANDRO		FERROVIA MERANO-MALLES	Demanio pubbl.-ramo ferrovie-terreni 0%	N	-
2475 SILANDRO		FERROVIA MERANO-MALLES	Demanio pubbl.-ramo ferrovie-terreni 0%	N	-
2476 SILANDRO		FERROVIA MERANO-MALLES	Demanio pubbl.-ramo ferrovie-terreni 0%	N	-
2477 SILANDRO		FERROVIA MERANO-MALLES	Demanio pubbl.-ramo ferrovie-terreni 0%	N	-
2478 SILANDRO		FERROVIA MERANO-MALLES	Demanio pubbl.-ramo ferrovie-terreni 0%	N	-
2479 SILANDRO		FERROVIA MERANO-MALLES	Demanio pubbl.-ramo ferrovie-terreni 0%	N	-
2480 SILANDRO		FERROVIA MERANO-MALLES	Demanio pubbl.-ramo ferrovie-terreni 0%	N	-
2481 SILANDRO		FERROVIA MERANO-MALLES	Demanio pubbl.-ramo ferrovie-terreni 0%	N	-
2482 SILANDRO		FERROVIA MERANO-MALLES	Demanio pubbl.-ramo ferrovie-terreni 0%	N	-
2483 SILANDRO		FERROVIA MERANO-MALLES	Demanio pubbl.-ramo ferrovie-terreni 0%	N	-
2484 SILANDRO		FERROVIA MERANO-MALLES	Demanio pubbl.-ramo ferrovie-terreni 0%	N	-
2485 SILANDRO		FERROVIA MERANO-MALLES	Demanio pubbl.-ramo ferrovie-terreni 0%	N	-
2486 SILANDRO		FERROVIA MERANO-MALLES	Demanio pubbl.-ramo ferrovie-terreni 0%	N	-
2487 SILANDRO		FERROVIA MERANO-MALLES	Demanio pubbl.-ramo ferrovie-terreni 0%	N	-
2488 SILANDRO		FERROVIA MERANO-MALLES	Demanio pubbl.-ramo ferrovie-terreni 0%	N	-
2489 SILANDRO		TERRENI (TERR. SDEM.)	Patrimonio disp.-terreni 0%	N	-
2490 SILANDRO		TERRENI (TERR. SDEM.)	Patrimonio disp.-terreni 0%	N	-
2491 SILANDRO		TERRENI (TERR. SDEM.)	Patrimonio disp.-terreni 0%	N	-
2492 SILANDRO		FERROVIA MERANO-MALLES	Demanio pubbl.-ramo ferrovie-terreni 0%	N	-
2493 SILANDRO		FERROVIA MERANO-MALLES	Demanio pubbl.-ramo ferrovie-terreni 0%	N	-
2494 SILANDRO		FERROVIA MERANO-MALLES	Demanio pubbl.-ramo ferrovie-terreni 0%	N	-
2495 SILANDRO		FERROVIA MERANO-MALLES	Demanio pubbl.-ramo ferrovie-terreni 0%	N	-
2496 SILANDRO		FERROVIA MERANO-MALLES	Demanio pubbl.-ramo ferrovie-terreni 0%	N	-
2497 SILANDRO		FERROVIA MERANO-MALLES	Demanio pubbl.-ramo ferrovie-terreni 0%	N	-
2498 SILANDRO		FUNKUMSETZERSTATION (F. ZIVILSCHUTZ)	Patrimonio indisp.-stazioni ricetrasmittenti 2%	N	-
2499 SILANDRO		FERROVIA MERANO-MALLES	Demanio pubbl.-ramo ferrovie-terreni 0%	N	-

COMUNE	INDIRIZZO	DESCRIZIONE	DESTINAZIONE GIURIDICA	REDDITO SI/Ja- NO/NEIN	IMPORTO LOCAZIONE ATTIVA ANNUA AL 31.12.2016	
2500	SILANDRO	FERROVIA MERANO-MALLES	Demanio pubbl.-ramo ferrovie-terreni 0%	N	-	
2501	SILANDRO	FERROVIA MERANO-MALLES	Demanio pubbl.-ramo ferrovie-terreni 0%	N	-	
2502	SILANDRO	FERROVIA MERANO-MALLES	Demanio pubbl.-ramo ferrovie-terreni 0%	N	-	
2503	SILANDRO	VIA COVELANO 4	CENTRO GIOVANI - EX-REGIONE	Patrimonio indisp.-edifici con altre dest. 2%	N	-
2504	SILANDRO	VIA COVELANO, 46	CONDOMINIO GURSCHLER	Patrimonio indisp.-edifici adibiti ad uff. 2%	N	-
2505	SILANDRO		IMPIANTO DI URBANIZZAZIONE	Patrimonio disp.-terreni 0%	N	-
2506	SILANDRO		IMPIANTO DI URBANIZZAZIONE	Patrimonio disp.-terreni 0%	N	-
2507	SILANDRO		IMPIANTO DI URBANIZZAZIONE	Patrimonio disp.-terreni 0%	N	-
2508	SILANDRO	VIA SAN FRANCESCO, 6	ISTITUTO D'ISTRUZIONE SECONDARIA DI SECONDO GRADO D.SILAND	Patrimonio Indisp.-scuole 2%	N	-
2509	SILANDRO	VIA SAN FRANCESCO, 6	ISTITUTO D'ISTRUZIONE SECONDARIA DI SECONDO GRADO D.SILAND	Patrimonio indisp.-terreni con altre dest. 0%	N	-
2510	SILANDRO	VIA STACHELBERG, 9	SCUOLA PROFESSIONALE (EX EDIFICIO RATSCHILLER)	Patrimonio Indisp.-scuole 2%	N	-
2511	SILANDRO	VIA STACHELBERG, 9	SCUOLA PROFESSIONALE (EX EDIFICIO RATSCHILLER)	Patrimonio indisp.-terreni con altre dest. 0%	N	-
2512	SILANDRO	VIA STACHELBERG, 9	SCUOLA PROFESSIONALE (EX EDIFICIO RATSCHILLER)	Patrimonio indisp.-terreni con altre dest. 0%	N	-
2513	SILANDRO	VIA OSPEDALE , 3	OSPEDALE DI BASE DI SILANDRO	Patrimonio indisp.-Azienda san.,Comunità compr. 3%	N	-
2514	SILANDRO	VIA OSPEDALE , 3	OSPEDALE DI BASE DI SILANDRO	Patrimonio indisp.-Azienda san.,Comunità compr. 3%	N	-
2515	SILANDRO	VIA OSPEDALE , 3	OSPEDALE DI BASE DI SILANDRO	Patrimonio indisp.-Azienda san.,Comunità compr. 3%	N	-
2516	SILANDRO	VIA OSPEDALE , 3	OSPEDALE DI BASE DI SILANDRO	Patrimonio indisp.-Azienda san.,Comunità compr. 3%	N	-
2517	SILANDRO	VIA OSPEDALE , 3	OSPEDALE DI BASE DI SILANDRO	Patrimonio indisp.-terreni Az.San./servizi soc. 3%	N	-
2518	SILANDRO	VIA OSPEDALE , 3	OSPEDALE DI BASE DI SILANDRO	Patrimonio indisp.-terreni Az.San./servizi soc. 3%	N	-
2519	SILANDRO		NUOVA SEDE DELL'ASSOCIAZIONE PROV.LE D.SOCCORSO CROCE Bl	Patrimonio indisp.-Azienda san.,Comunità compr. 3%	N	-
2520	SILANDRO		NUOVA SEDE DELL'ASSOCIAZIONE PROV.LE D.SOCCORSO CROCE Bl	Patrimonio indisp.-Azienda san.,Comunità compr. 3%	N	-
2521	SILANDRO		NUOVA SEDE DELL'ASSOCIAZIONE PROV.LE D.SOCCORSO CROCE Bl	Patrimonio disp.-terreni 0%	N	-
2522	SILANDRO	VIA OSPEDALE, 7	EX TRASPORTO INFERMI SILANDRO	Patrimonio indisp.-Azienda san.,Comunità compr. 3%	N	-
2523	SILANDRO	VIA CASTEL SILANDRO 6	CASTELLO DI SILANDRO	Demanio pubbl.-ramo artistico-edifici 0%	S/J	1.689,23
2524	SILANDRO	VIA CASTEL SILANDRO 6	CASTELLO DI SILANDRO	Demanio pubbl.-ramo artistico-edifici 0%	N	-
2525	SILANDRO	VIA CASTEL SILANDRO 6	CASTELLO DI SILANDRO	Demanio pubbl.-ramo artistico-edifici 0%	N	-
2526	SILANDRO	VIA PROTZEN, 8/B	ISTITUTO D'ISTRUZIONE SECONDARIA DI SECONDO GRADO D.SILAND	Patrimonio Indisp.-scuole 2%	S/J	11.250,06
2527	SILANDRO	VIA PRINCIPALE 134	DISTRETTO SOCIO-SANITARIO MEDIA VAL VENOSTA	Patrimonio indisp.-Azienda san.,Comunità compr. 3%	N	-
2528	SILANDRO	VIA STAZIONE 12	USL OVEST - CENTRO RIAB.+ALLOGGI P.MALATI PSICHICI	Patrimonio indisp.-Azienda san.,Comunità compr. 3%	N	-
2529	SILANDRO	VIA PISCINA 6	PALAZZETTO SPORTIVO DI SILANDRO	Patrimonio indisp.-impianti sportivi 2%	N	-
2530	SILANDRO	VIA PARCO PLAWENN, 3	ISTITUTO D'ISTRUZIONE SECONDARIA DI SECONDO GRADO D.SILAND	Patrimonio Indisp.-scuole 2%	N	-
2531	SILANDRO	VIA PARCO PLAWENN, 3	ISTITUTO D'ISTRUZIONE SECONDARIA DI SECONDO GRADO D.SILAND	Patrimonio Indisp.-scuole 2%	N	-
2532	SILANDRO		AMPLIAMENTO IST.TEC.P.SETT.T.+SCUOLA PROF. - LOTTO 1	Patrimonio Indisp.-scuole 2%	N	-
2533	SILANDRO		FERROVIA MERANO-MALLES	Demanio pubbl.-ramo ferrovie-edifici 2%	N	-
2534	SILANDRO		FERROVIA MERANO-MALLES	Demanio pubbl.-ramo ferrovie-terreni 0%	N	-
2535	SILANDRO		FERROVIA MERANO-MALLES	Demanio pubbl.-ramo ferrovie-terreni 0%	N	-
2536	SILANDRO		FERROVIA MERANO-MALLES	Demanio pubbl.-ramo ferrovie-terreni 0%	N	-
2537	SILANDRO		FERROVIA MERANO-MALLES	Demanio pubbl.-ramo ferrovie-terreni 0%	N	-
2538	SILANDRO		FERROVIA MERANO-MALLES	Demanio pubbl.-ramo ferrovie-terreni 0%	N	-
2539	SILANDRO		FERROVIA MERANO-MALLES	Demanio pubbl.-ramo ferrovie-terreni 0%	N	-
2540	SILANDRO		FERROVIA MERANO-MALLES	Demanio pubbl.-ramo ferrovie-terreni 0%	N	-
2541	SILANDRO		FERROVIA MERANO-MALLES	Demanio pubbl.-ramo ferrovie-terreni 0%	N	-
2542	SILANDRO	ZONA INDUSTRIALE VEZZANO	TERRENO IMPRODUTTIVO - DEPOSITO CONTAINERS	Patrimonio disp.-terreni 0%	N	-
2543	SILANDRO		RELITTI STRADALI	Patrimonio disp.-terreni 0%	N	-
2544	SLUDERNO		TERRENI (TERR.SDEM.)	Patrimonio disp.-terreni 0%	N	-
2545	SLUDERNO		TERRENI (TERR.SDEM.)	Patrimonio disp.-terreni 0%	N	-
2546	SLUDERNO		TERRENI (TERR.SDEM.)	Patrimonio disp.-terreni 0%	N	-
2547	SLUDERNO		BIOTOPO "SCHULDERNSER AU"	Patrimonio indisp.-beni sotto tutela paesagg. 0%	N	-
2548	SLUDERNO		BIOTOPO "SCHULDERNSER AU"	Patrimonio indisp.-beni sotto tutela paesagg. 0%	N	-
2549	SLUDERNO		BIOTOPO "SCHULDERNSER AU"	Patrimonio indisp.-beni sotto tutela paesagg. 0%	N	-
2550	SLUDERNO		BIOTOPO "SCHULDERNSER AU"	Patrimonio indisp.-beni sotto tutela paesagg. 0%	N	-

COMUNE	INDIRIZZO	DESCRIZIONE	DESTINAZIONE GIURIDICA	REDDITO SI/Ja- NO/NEIN	IMPORTO LOCAZIONE ATTIVA ANNUA AL 31.12.2016
2551 SLUDERNO		BIOTOPO "SCHULDERNSER AU"	Patrimonio indispl.-beni sotto tutela paesagg. 0%	N	-
2552 SLUDERNO		BIOTOPO "SCHULDERNSER AU"	Patrimonio indispl.-beni sotto tutela paesagg. 0%	N	-
2553 SLUDERNO	SS VERSO RESIA	CAMPO DI VOLO E STRADA	Patrimonio disp.-terreni 0%	N	-
2554 SLUDERNO		FERROVIA MERANO-MALLES	Demanio pubbl.-ramo ferrovie-edifici 2%	N	-
2555 SLUDERNO		FERROVIA MERANO-MALLES	Demanio pubbl.-ramo ferrovie-edifici 2%	N	-
2556 SLUDERNO		FERROVIA MERANO-MALLES	Demanio pubbl.-ramo ferrovie-edifici 2%	N	-
2557 SLUDERNO		FERROVIA MERANO-MALLES	Demanio pubbl.-ramo ferrovie-edifici 2%	N	-
2558 SLUDERNO		FERROVIA MERANO-MALLES	Demanio pubbl.-ramo ferrovie-edifici 2%	N	-
2559 SLUDERNO		FERROVIA MERANO-MALLES	Demanio pubbl.-ramo ferrovie-terreni 0%	N	-
2560 SLUDERNO		FERROVIA MERANO-MALLES	Demanio pubbl.-ramo ferrovie-terreni 0%	N	-
2561 SLUDERNO		FERROVIA MERANO-MALLES	Demanio pubbl.-ramo ferrovie-terreni 0%	N	-
2562 SLUDERNO		FERROVIA MERANO-MALLES	Demanio pubbl.-ramo ferrovie-terreni 0%	N	-
2563 SLUDERNO		FERROVIA MERANO-MALLES	Demanio pubbl.-ramo ferrovie-terreni 0%	N	-
2564 SLUDERNO		FERROVIA MERANO-MALLES	Demanio pubbl.-ramo ferrovie-terreni 0%	N	-
2565 SLUDERNO		FERROVIA MERANO-MALLES	Demanio pubbl.-ramo ferrovie-terreni 0%	N	-
2566 SLUDERNO		FERROVIA MERANO-MALLES	Demanio pubbl.-ramo ferrovie-terreni 0%	N	-
2567 SLUDERNO		FERROVIA MERANO-MALLES	Demanio pubbl.-ramo ferrovie-terreni 0%	N	-
2568 SLUDERNO		FERROVIA MERANO-MALLES	Demanio pubbl.-ramo ferrovie-terreni 0%	N	-
2569 SLUDERNO		FERROVIA MERANO-MALLES	Demanio pubbl.-ramo ferrovie-terreni 0%	N	-
2570 SLUDERNO		FERROVIA MERANO-MALLES	Demanio pubbl.-ramo ferrovie-terreni 0%	N	-
2571 SLUDERNO		FERROVIA MERANO-MALLES	Demanio pubbl.-ramo ferrovie-terreni 0%	N	-
2572 SLUDERNO		FERROVIA MERANO-MALLES	Demanio pubbl.-ramo ferrovie-terreni 0%	N	-
2573 SLUDERNO		FERROVIA MERANO-MALLES	Demanio pubbl.-ramo ferrovie-terreni 0%	N	-
2574 SLUDERNO		FERROVIA MERANO-MALLES	Demanio pubbl.-ramo ferrovie-terreni 0%	N	-
2575 SLUDERNO		FERROVIA MERANO-MALLES	Demanio pubbl.-ramo ferrovie-terreni 0%	N	-
2576 SLUDERNO		FERROVIA MERANO-MALLES	Demanio pubbl.-ramo ferrovie-terreni 0%	N	-
2577 SLUDERNO		FERROVIA MERANO-MALLES	Demanio pubbl.-ramo ferrovie-terreni 0%	N	-
2578 SLUDERNO		FERROVIA MERANO-MALLES	Demanio pubbl.-ramo ferrovie-terreni 0%	N	-
2579 SLUDERNO		FERROVIA MERANO-MALLES	Demanio pubbl.-ramo ferrovie-terreni 0%	N	-
2580 SLUDERNO		FERROVIA MERANO-MALLES	Demanio pubbl.-ramo ferrovie-terreni 0%	N	-
2581 SLUDERNO		FERROVIA MERANO-MALLES	Demanio pubbl.-ramo ferrovie-terreni 0%	N	-
2582 SLUDERNO		FERROVIA MERANO-MALLES	Demanio pubbl.-ramo ferrovie-terreni 0%	N	-
2583 SLUDERNO		FERROVIA MERANO-MALLES	Demanio pubbl.-ramo ferrovie-terreni 0%	N	-
2584 SLUDERNO		FERROVIA MERANO-MALLES	Demanio pubbl.-ramo ferrovie-terreni 0%	N	-
2585 SLUDERNO		FERROVIA MERANO-MALLES	Demanio pubbl.-ramo ferrovie-terreni 0%	N	-
2586 SLUDERNO		FERROVIA MERANO-MALLES	Demanio pubbl.-ramo ferrovie-terreni 0%	N	-
2587 SLUDERNO		FERROVIA MERANO-MALLES	Demanio pubbl.-ramo ferrovie-terreni 0%	N	-
2588 SLUDERNO		FERROVIA MERANO-MALLES	Demanio pubbl.-ramo ferrovie-terreni 0%	N	-
2589 SLUDERNO		FERROVIA MERANO-MALLES	Demanio pubbl.-ramo ferrovie-terreni 0%	N	-
2590 SLUDERNO		FERROVIA MERANO-MALLES	Demanio pubbl.-ramo ferrovie-terreni 0%	N	-
2591 SLUDERNO		FERROVIA MERANO-MALLES	Demanio pubbl.-ramo ferrovie-terreni 0%	N	-
2592 SLUDERNO		FERROVIA MERANO-MALLES	Demanio pubbl.-ramo ferrovie-terreni 0%	N	-
2593 SLUDERNO		FERROVIA MERANO-MALLES	Demanio pubbl.-ramo ferrovie-terreni 0%	N	-
2594 STELVIO		TERRENO (TERR. SDEM.)	Patrimonio disp.-terreni 0%	N	-
2595 STELVIO	VIA TRE FONTANE 46	COLONIA FERIALE TRE FONTANE	Patrimonio disp.-edifici 2%	N	-
2596 STELVIO	VIA TRE FONTANE 46	COLONIA FERIALE TRE FONTANE	Patrimonio disp.-edifici 2%	N	-
2597 STELVIO	VIA TRE FONTANE 46	COLONIA FERIALE TRE FONTANE	Patrimonio disp.-terreni 0%	N	-
2598 STELVIO	VIA TRE FONTANE 46	COLONIA FERIALE TRE FONTANE	Patrimonio disp.-edifici 2%	N	-
2599 STELVIO	VIA TRE FONTANE 46	COLONIA FERIALE TRE FONTANE	Patrimonio disp.-edifici 2%	N	-
2600 STELVIO	VIA TRE FONTANE 46	COLONIA FERIALE TRE FONTANE	Patrimonio disp.-edifici 2%	N	-
2601 STELVIO	VIA TRE FONTANE 46	COLONIA FERIALE TRE FONTANE	Patrimonio disp.-terreni 0%	N	-

COMUNE	INDIRIZZO	DESCRIZIONE	DESTINAZIONE GIURIDICA	REDDITO SI/Ja- NO/NEIN	IMPORTO LOCAZIONE ATTIVA ANNUA AL 31.12.2016	
2602	STELVIO	VIA TRE FONTANE	COLONIA TRAFUJ - EX-ALLOGGI PERSONALE	Patrimonio disp.-edifici 2%	N	-
2603	STELVIO	VIA TRE FONTANE	COLONIA TRAFUJ - EX-ALLOGGI PERSONALE	Patrimonio disp.-terreni 0%	N	-
2604	STELVIO	VIA TRE FONTANE	COLONIA TRAFUJ - EX-ALLOGGI PERSONALE	Patrimonio disp.-terreni 0%	N	-
2605	STELVIO	VIA TRE FONTANE	COLONIA TRAFUJ - EX-ALLOGGI PERSONALE	Patrimonio disp.-terreni 0%	N	-
2606	STELVIO	CHAVALATSCH	RIFUGIO - STAZIONE DI TRASMISSIONE	Patrimonio indisp.-stazioni ricetrasmittenti 2%	N	-
2607	STELVIO	MONTAGNA	"RIFUGIO DI MONTAGNA ""DÜSSELDORFER-HÜTTE""	Patrimonio indisp.-edifici con altre dest. 2%	S/J	10.900,00
2608	STELVIO	SOLDA DI DENTRO	RIFUGIO DI MONTAGNA "CITTÀ DI MILANO"	Patrimonio indisp.-cantieri,magazz.,laboratori 2%	N	-
2609	STELVIO	SOLDA DI DENTRO	RIFUGIO DI MONTAGNA "CITTÀ DI MILANO"	Patrimonio indisp.-edifici con altre dest. 2%	S/J	18.631,00
2610	STELVIO	SOLDA DI DENTRO	RIFUGIO DI MONTAGNA "CITTÀ DI MILANO"	Patrimonio indisp.-edifici con altre dest. 2%	N	-
2611	STELVIO	SOLDA DI DENTRO	RIFUGIO DI MONTAGNA "CITTÀ DI MILANO"	Patrimonio indisp.-terreni con altre dest. 0%	N	-
2612	STELVIO	SENTIERO N. 185	"RIFUGIO DI MONTAGNA ""PAYERHÜTTE""	Patrimonio indisp.-edifici con altre dest. 2%	S/J	11.075,00
2613	STELVIO	SS 38 DIR. PASSO STELVIO KM137.7	RIFUGIO ALPINO "V.BORLOTTI"	Patrimonio indisp.-edifici con altre dest. 2%	S/J	1.805,00
2614	STELVIO		RELITTI STRADALI	Patrimonio disp.-terreni 0%	N	-
2615	STELVIO		RELITTI STRADALI	Patrimonio disp.-terreni 0%	N	-
2616	TERENTO		RELITTI STRADALI	Patrimonio disp.-terreni 0%	N	-
2617	TERLANO		FANGODOTTO MERANO-BOLZANO	Patrimonio disp.-terreni 0%	N	-
2618	TERLANO		TERRENO (TERR. SDEM.)	Patrimonio disp.-terreni 0%	N	-
2619	TERLANO	VIA BIRRERIA 18	SCUOLA PROVINCIALE VIGILI DEL FUOCO	Patrimonio Indisp.-scuole 2%	N	-
2620	TERLANO	VIA BIRRERIA 18	SCUOLA PROVINCIALE VIGILI DEL FUOCO	Patrimonio Indisp.-scuole 2%	N	-
2621	TERLANO	VIA BIRRERIA 18	SCUOLA PROVINCIALE VIGILI DEL FUOCO	Patrimonio Indisp.-scuole 2%	N	-
2622	TERLANO	VIA BIRRERIA 18	SCUOLA PROVINCIALE VIGILI DEL FUOCO	Patrimonio indisp.-terreni con altre dest. 0%	N	-
2623	TERLANO	VIA BIRRERIA 18	SCUOLA PROVINCIALE VIGILI DEL FUOCO	Patrimonio indisp.-terreni con altre dest. 0%	N	-
2624	TERLANO	VIA BIRRERIA 18	SCUOLA PROVINCIALE VIGILI DEL FUOCO	Patrimonio indisp.-terreni con altre dest. 0%	N	-
2625	TERLANO	VIA BIRRERIA 18	SCUOLA PROVINCIALE VIGILI DEL FUOCO	Patrimonio indisp.-terreni con altre dest. 0%	N	-
2626	TERLANO	VIA BIRRERIA 18	SCUOLA PROVINCIALE VIGILI DEL FUOCO	Patrimonio indisp.-terreni con altre dest. 0%	N	-
2627	TERLANO	VIA BIRRERIA 18	SCUOLA PROVINCIALE VIGILI DEL FUOCO	Patrimonio indisp.-terreni con altre dest. 0%	N	-
2628	TERLANO		BIOTOPO "AM NALSER GIESSEN"	Patrimonio indisp.-beni sotto tutela paesagg. 0%	N	-
2629	TERLANO		BOSCO	Patrimonio disp.-terreni 0%	N	-
2630	TERLANO		TERRENO	Patrimonio indisp.-terreni con altre dest. 0%	N	-
2631	TERLANO		RELITTI STRADALI	Patrimonio disp.-terreni 0%	N	-
2632	TERMENO SULLA STRAD/VIA SELLA 12		CASTEL RECHTENTHAL	Patrimonio indisp.-edifici con altre dest. 2%	N	-
2633	TERMENO SULLA STRAD/		AREA IMPRODUTTIVA	Patrimonio disp.-terreni 0%	N	-
2634	TERMENO SULLA STRAD/		FIUME-TORRENTE	Patrimonio disp.-terreni 0%	N	-
2635	TERMENO SULLA STRAD/		AREA IMPRODUTTIVA (TERR.SDEM.)	Patrimonio disp.-terreni 0%	N	-
2636	TERMENO SULLA STRAD/		AREA IMPRODUTTIVA (TERR. SDEM.)	Patrimonio disp.-terreni 0%	N	-
2637	TERMENO SULLA STRAD/		AREA IMPRODUTTIVA (TERR. SDEM.)	Patrimonio disp.-terreni 0%	N	-
2638	TERMENO SULLA STRAD/		AREA IMPRODUTTIVA (TERR. SDEM.)	Patrimonio disp.-terreni 0%	N	-
2639	TERMENO SULLA STRAD/		AREA IMPRODUTTIVA (TERR. SDEM.)	Patrimonio disp.-terreni 0%	N	-
2640	TERMENO SULLA STRAD/		PRATO	Patrimonio disp.-terreni 0%	N	-
2641	TERMENO SULLA STRAD/		VIGNA	Patrimonio disp.-terreni 0%	N	-
2642	TERMENO SULLA STRAD/		ACQUE	Patrimonio disp.-terreni 0%	N	-
2643	TERMENO SULLA STRAD/		STRADA	Patrimonio disp.-terreni 0%	N	-
2644	TERMENO SULLA STRAD/		IMPIANTO DI DEPURAZIONE A TERMENO	Patrimonio indisp.-terreni con altre dest. 0%	N	-
2645	TERMENO SULLA STRAD/		IMPIANTO DI DEPURAZIONE A TERMENO	Patrimonio indisp.-terreni con altre dest. 0%	N	-
2646	TESIMO	TESIMO 42/B	SPOGLIATOI ZONA SPORTIVA TESIMO	Patrimonio indisp.-impianti sportivi 2%	N	-
2647	TESIMO	TESIMO, 42	CENTRO CULTURALE "FRANKENBERG"	Patrimonio Indisp.-scuole 2%	S/J	2.330,88
2648	TESIMO	TESIMO, 42	CENTRO CULTURALE "FRANKENBERG"	Patrimonio Indisp.-scuole 2%	N	-
2649	TESIMO	PRISSIANO, 108 b	EX HOTEL RESIDENCE	Patrimonio indisp.-Azienda san.,Comunità compr. 3%	N	-
2650	TESIMO		TERRENI P.COSTRUZIONE EDIFICIO PALESTRA E MULTIFUNZIONE	Patrimonio indisp.-terreni con altre dest. 0%	N	-
2651	TESIMO		TERRENI P.COSTRUZIONE EDIFICIO PALESTRA E MULTIFUNZIONE	Patrimonio indisp.-terreni con altre dest. 0%	N	-
2652	TESIMO		TERRENI P.COSTRUZIONE EDIFICIO PALESTRA E MULTIFUNZIONE	Patrimonio indisp.-terreni con altre dest. 0%	N	-

COMUNE	INDIRIZZO	DESCRIZIONE	DESTINAZIONE GIURIDICA	REDDITO SI/Ja- NO/NEIN	IMPORTO LOCAZIONE ATTIVA ANNUA AL 31.12.2016
2653 TESIMO	PASSO PALADE	FORTINO	Patrimonio indis.-edifici con altre dest. 2%	N	-
2654 TESIMO	PASSO PALADE	FORTINO	Patrimonio indis.-edifici con altre dest. 2%	N	-
2655 TESIMO	PASSO PALADE	FORTINO	Patrimonio indis.-edifici con altre dest. 2%	N	-
2656 TESIMO		RELITTO STRADALE	Patrimonio disp.-edifici 2%	N	-
2657 TESIMO		RELITTO STRADALE	Patrimonio disp.-terreni 0%	N	-
2658 TIRES	CATINACCIO	RIFUGIO BERGAMO	Patrimonio indis.-edifici con altre dest. 2%	S/J	13.000,82
2659 TIRES	CATINACCIO	RIFUGIO BERGAMO	Patrimonio indis.-edifici con altre dest. 2%	N	-
2660 TIRES	CATINACCIO	RIFUGIO BERGAMO	Patrimonio indis.-edifici con altre dest. 2%	N	-
2661 TIRES	VERS. ORIENT. LATO SUD CATINACCIO	RIFUGIO KÖLNER + ROSENGARTENHÜTTE	Patrimonio indis.-edifici con altre dest. 2%	N	-
2662 TIROLO	VIA CASTELLO, 24	CASTEL TIROLO	Patrimonio indis.-musei, biblioteche teatri 2%	N	-
2663 TIROLO	VIA CASTELLO, 24	CASTEL TIROLO	Patrimonio indis.-musei, biblioteche teatri 2%	N	-
2664 TIROLO	VIA CASTELLO, 24	CASTEL TIROLO	Patrimonio indis.-musei, biblioteche teatri 2%	N	-
2665 TIROLO	VIA CASTELLO, 24	CASTEL TIROLO	Patrimonio indis.-musei, biblioteche teatri 2%	N	-
2666 TIROLO		TERRENO (TERR.SDEM.)	Patrimonio disp.-terreni 0%	N	-
2667 TIROLO	1,5 KM DA MERANO	EX POLVERIERA E DEPOSITO MUNIZIONI	Patrimonio disp.-terreni 0%	S/J	265,00
2668 TRENTO	VIA GRAZIOLI, 89	CONDOMINIO EDELWEISS	Patrimonio disp.-edifici 2%	N	-
2669 TRODENA	SAN LUGANO, 7	EX CASA CANTONIERA S.LUGANO	Patrimonio disp.-edifici 2%	N	-
2670 TRODENA	STAZIONE NR. 2	EX FERROVIA ORA-PREDAZZO	Patrimonio disp.-edifici 2%	N	-
2671 TRODENA	STAZIONE NR. 2	EX FERROVIA ORA-PREDAZZO	Patrimonio disp.-terreni 0%	N	-
2672 TRODENA	STAZIONE NR. 2	EX FERROVIA ORA-PREDAZZO	Patrimonio disp.-terreni 0%	N	-
2673 TRODENA	STAZIONE NR. 2	EX FERROVIA ORA-PREDAZZO	Patrimonio disp.-terreni 0%	N	-
2674 TRODENA	STAZIONE NR. 2	EX FERROVIA ORA-PREDAZZO	Patrimonio disp.-terreni 0%	N	-
2675 TRODENA	STAZIONE NR. 2	EX FERROVIA ORA-PREDAZZO	Patrimonio disp.-terreni 0%	N	-
2676 TRODENA	STAZIONE NR. 2	EX FERROVIA ORA-PREDAZZO	Patrimonio disp.-terreni 0%	N	-
2677 TRODENA	STAZIONE NR. 2	EX FERROVIA ORA-PREDAZZO	Patrimonio disp.-terreni 0%	N	-
2678 TRODENA	STAZIONE NR. 2	EX FERROVIA ORA-PREDAZZO	Patrimonio disp.-terreni 0%	N	-
2679 TRODENA	PAESE-FONTANEFREDDE	STAZIONE FOREST.FONTANE FREDDE EX STAZ.FERROVIARIA	Patrimonio indis.-edifici adibiti ad uff. 2%	S/J	2.582,64
2680 TRODENA	PAESE-FONTANEFREDDE	STAZIONE FOREST.FONTANE FREDDE EX STAZ.FERROVIARIA	Patrimonio Indisp.-boschi 0%	N	-
2681 TRODENA	KALTENBRUNN	EX FERROVIA ORA-PREDAZZO	Patrimonio disp.-terreni 0%	N	-
2682 TRODENA	KALTENBRUNN	EX FERROVIA ORA-PREDAZZO	Patrimonio disp.-terreni 0%	N	-
2683 TRODENA		SERBATOIO D'ACQUA	Patrimonio disp.-terreni 0%	N	-
2684 TUBRE		TERRENI (TERR. SDEM.)	Patrimonio disp.-terreni 0%	N	-
2685 TUBRE		TERRENI (TERR. SDEM.)	Patrimonio disp.-terreni 0%	N	-
2686 TUBRE		TERRENI (TERR. SDEM.)	Patrimonio disp.-terreni 0%	N	-
2687 TUBRE	STRADA STATALE SS41 KM 10.7	TERRAPIENO TUBRE	Patrimonio disp.-terreni 0%	N	-
2688 ULTIMO		ROVINA - EX-RIFUGIO CANZIANI	Patrimonio indis.-edifici con altre dest. 2%	N	-
2689 ULTIMO		FIUMI	Patrimonio disp.-terreni 0%	N	-
2690 ULTIMO		FIUMI	Patrimonio disp.-terreni 0%	N	-
2691 ULTIMO		FIUMI	Patrimonio disp.-terreni 0%	N	-
2692 ULTIMO		FIUMI	Patrimonio disp.-terreni 0%	N	-
2693 ULTIMO		FIUMI	Patrimonio disp.-terreni 0%	N	-
2694 ULTIMO		FIUMI	Patrimonio disp.-terreni 0%	N	-
2695 ULTIMO		RELITTI STRADALI	Patrimonio disp.-terreni 0%	N	-
2696 ULTIMO		RELITTI STRADALI	Patrimonio disp.-terreni 0%	N	-
2697 ULTIMO	SCHMIEDHOF	DEPOSITO STAZIONE FORESTALE - ULTIMO	Patrimonio indis.-cantieri,magazz.,laboratori 2%	N	-
2698 ULTIMO		ZONA ARCHEOLOGICA "KIRCHHUEGEL"	Demanio pubbl.-ramo artistico-terreni 0%	N	-
2699 ULTIMO	STEINBACH, 106	CONDOMINIO STEINBACH	Patrimonio indis.-edifici adibiti ad uff. 2%	N	-
2700 ULTIMO		ZONA ARCHEOLOGICA "KIRCHHUEGEL"	Demanio pubbl.-ramo artistico-terreni 0%	N	-
2701 VADENA	FRIZZI AU	CENTRO DI GUIDA SICURA	Patrimonio indis.-edifici con altre dest. 2%	N	-
2702 VADENA	FRIZZI AU	CENTRO DI GUIDA SICURA	Patrimonio indis.-terreni con altre dest. 0%	N	-
2703 VADENA	FRIZZI AU	CENTRO DI GUIDA SICURA	Patrimonio indis.-edifici con altre dest. 2%	N	-

COMUNE	INDIRIZZO	DESCRIZIONE	DESTINAZIONE GIURIDICA	REDDITO SI/Ja- NO/NEIN	IMPORTO LOCAZIONE ATTIVA ANNUA AL 31.12.2016
2704 VADENA	FRIZZI AU	CENTRO DI GUIDA SICURA	Patrimonio indisp.-terreni con altre dest. 0%	N	-
2705 VADENA	FRIZZI AU	CENTRO DI GUIDA SICURA	Patrimonio indisp.-terreni con altre dest. 0%	N	-
2706 VADENA	FRIZZI AU	CENTRO DI GUIDA SICURA	Patrimonio indisp.-terreni con altre dest. 0%	N	-
2707 VADENA	FRIZZI AU	CENTRO DI GUIDA SICURA	Patrimonio indisp.-terreni con altre dest. 0%	N	-
2708 VADENA	FRIZZI AU	CENTRO DI GUIDA SICURA	Patrimonio indisp.-terreni con altre dest. 0%	N	-
2709 VADENA	FRIZZI AU	CENTRO DI GUIDA SICURA	Patrimonio indisp.-terreni con altre dest. 0%	N	-
2710 VADENA		ZONA PRODUTTIVA D'INTERESSE PROV.LE VADENA	Patrimonio disp.-zone produttive 0%	N	-
2711 VADENA		FACHSCHULE FÜR OBST- WEIN- UND GARTENBAU LAIMBURG	Patrimonio Indisp.-scuole 2%	N	-
2712 VADENA		FACHSCHULE FÜR OBST- WEIN- UND GARTENBAU LAIMBURG	Patrimonio Indisp.-scuole 2%	N	-
2713 VADENA		FACHSCHULE FÜR OBST- WEIN- UND GARTENBAU LAIMBURG	Patrimonio Indisp.-scuole 2%	N	-
2714 VADENA		FACHSCHULE FÜR OBST- WEIN- UND GARTENBAU LAIMBURG	Patrimonio indisp.-edifici con altre dest. 2%	N	-
2715 VADENA		FACHSCHULE FÜR OBST- WEIN- UND GARTENBAU LAIMBURG	Patrimonio Indisp.-scuole 2%	N	-
2716 VADENA		FACHSCHULE FÜR OBST- WEIN- UND GARTENBAU LAIMBURG	Patrimonio indisp.-terreni con altre dest. 0%	N	-
2717 VADENA		TERRENI SDEMANIALIZZATI	Patrimonio indisp.-cantieri,magazz.,laboratori 2%	N	-
2718 VADENA		TERRENO PER TRASFERIMENTO CAMPO NOMADI	Patrimonio disp.-terreni 0%	N	-
2719 VADENA		DISCARICA "ISCHIA-FRIZZI"	Patrimonio indisp.-edifici con altre dest. 2%	N	-
2720 VADENA		DISCARICA "ISCHIA-FRIZZI"	Patrimonio indisp.-edifici con altre dest. 2%	N	-
2721 VADENA		DISCARICA "ISCHIA-FRIZZI"	Patrimonio indisp.-edifici con altre dest. 2%	N	-
2722 VADENA		DISCARICA "ISCHIA-FRIZZI"	Patrimonio indisp.-edifici con altre dest. 2%	N	-
2723 VADENA		DISCARICA "ISCHIA-FRIZZI"	Patrimonio indisp.-terreni con altre dest. 0%	N	-
2724 VAL DI VIZZE		TERRENO (TERR. SDEM.)	Patrimonio disp.-terreni 0%	N	-
2725 VAL DI VIZZE		TERRENO (TERR. SDEM.)	Patrimonio disp.-terreni 0%	N	-
2726 VAL DI VIZZE		STAZIONE RADIORIPETITRICE PRATI	Patrimonio indisp.-stazioni ricetrasmittenti 2%	N	-
2727 VAL DI VIZZE		RELITTI STRADALI	Patrimonio disp.-terreni 0%	N	-
2728 VAL DI VIZZE		RELITTI STRADALI	Patrimonio disp.-terreni 0%	N	-
2729 VAL DI VIZZE	CAMPO PALÙ 62 - FRAZIONE PRATI	CENTRO DI ACCOGLIENZA PROFUGHI	Patrimonio disp.-edifici 2%	N	-
2730 VAL DI VIZZE	CAMPO PALÙ 62 - FRAZIONE PRATI	CENTRO DI ACCOGLIENZA PROFUGHI	Patrimonio disp.-terreni 0%	N	-
2731 VAL DI VIZZE	CAMPO PALÙ 62 - FRAZIONE PRATI	CASERMA "PSARO-GNUTTI" CON AREA ACCESSO	Patrimonio disp.-edifici 2%	N	-
2732 VAL DI VIZZE	CAMPO PALÙ 62 - FRAZIONE PRATI	CASERMA "PSARO-GNUTTI" CON AREA ACCESSO	Patrimonio disp.-terreni 0%	S/J	100,00
2733 VAL DI VIZZE	CAMPO PALÙ 62 - FRAZIONE PRATI	CASERMA "PSARO-GNUTTI" CON AREA ACCESSO	Patrimonio disp.-terreni 0%	N	-
2734 VAL DI VIZZE	CAMPO PALÙ 62 - FRAZIONE PRATI	CASERMA "PSARO-GNUTTI" CON AREA ACCESSO	Patrimonio disp.-terreni 0%	N	-
2735 VAL DI VIZZE	CAMPO PALÙ 62 - FRAZIONE PRATI	CASERMA "PSARO-GNUTTI" CON AREA ACCESSO	Patrimonio disp.-terreni 0%	N	-
2736 VAL DI VIZZE	CAMPO PALÙ 62 - FRAZIONE PRATI	CASERMA "PSARO-GNUTTI" CON AREA ACCESSO	Patrimonio disp.-terreni 0%	N	-
2737 VAL DI VIZZE		STRADA AL MONTE GALLINA - TRATTO NON ASFALTATO	Patrimonio disp.-terreni 0%	N	-
2738 VAL DI VIZZE		STRADA AL MONTE GALLINA - TRATTO NON ASFALTATO	Patrimonio disp.-terreni 0%	N	-
2739 VAL DI VIZZE		STRADA AL MONTE GALLINA - TRATTO NON ASFALTATO	Patrimonio disp.-terreni 0%	N	-
2740 VAL DI VIZZE		STRADA AL MONTE GALLINA - TRATTO NON ASFALTATO	Patrimonio disp.-terreni 0%	N	-
2741 VAL DI VIZZE		STRADA AL MONTE GALLINA - TRATTO NON ASFALTATO	Patrimonio disp.-terreni 0%	N	-
2742 VAL DI VIZZE		EX IMMOBILI FERROVIE DELLO STATO	Demanio pubbl.-ramo ferrovie-terreni 0%	N	-
2743 VAL DI VIZZE		EX IMMOBILI FERROVIE DELLO STATO	Demanio pubbl.-ramo ferrovie-terreni 0%	N	-
2744 VAL DI VIZZE		RELITTI STRADALI LUNGO LA SS 508	Patrimonio disp.-terreni 0%	N	-
2745 VAL DI VIZZE		RELITTI STRADALI LUNGO LA SS 508	Patrimonio disp.-terreni 0%	N	-
2746 VAL DI VIZZE		RELITTI STRADALI LUNGO LA SS 508	Patrimonio disp.-terreni 0%	N	-
2747 VAL DI VIZZE		RELITTI STRADALI LUNGO LA SS 508	Patrimonio disp.-terreni 0%	N	-
2748 VAL DI VIZZE		STRADA PER IL PASSO VIZZE	Patrimonio disp.-terreni 0%	N	-
2749 VAL DI VIZZE		EX STRADA MILITARE	Patrimonio disp.-terreni 0%	N	-
2750 VAL DI VIZZE		STRADA DI COLLEGAMENTO PER CAMINATA	Patrimonio disp.-terreni 0%	N	-
2751 VAL DI VIZZE		STRADA DI COLLEGAMENTO PER CAMINATA	Patrimonio disp.-terreni 0%	N	-
2752 VAL DI VIZZE		STRADA DI COLLEGAMENTO PER CAMINATA	Patrimonio disp.-terreni 0%	N	-
2753 VAL DI VIZZE		STRADA DI COLLEGAMENTO PER CAMINATA	Patrimonio disp.-terreni 0%	N	-
2754 VAL DI VIZZE		VECCHIO RIFUGIO GRAN PILASTRO (DEMOLITO)	Patrimonio disp.-edifici 2%	N	-

COMUNE	INDIRIZZO	DESCRIZIONE	DESTINAZIONE GIURIDICA	REDDITO SI/Ja- NO/NEIN	IMPORTO LOCAZIONE ATTIVA ANNUA AL 31.12.2016
2755 VAL DI VIZZE		RELITTI STRADALI	Patrimonio disp.-terreni 0%	N	-
2756 VALDAORA	GASSL, VALDAORA	TERRENI (TERR. SDEM.) - RICHIESTA ACQ. IPES/RECLAMO TAVOLARE	Patrimonio disp.-terreni 0%	N	-
2757 VALDAORA	VIA KANONIKUS GAMPER 5	STAZIONE FORESTALE VALDAORA	Patrimonio indisp.-edifici adibiti ad uff. 2%	N	-
2758 VALDAORA	VALDAORA DI MEZZO	IMPIANTO DI FORTINO MOAR	Patrimonio disp.-terreni 0%	N	-
2759 VALDAORA	VALDAORA DI MEZZO	IMPIANTO DI FORTINO MOAR	Patrimonio disp.-terreni 0%	N	-
2760 VALDAORA	VALDAORA DI MEZZO	IMPIANTO DI FORTINO MOAR	Patrimonio disp.-terreni 0%	N	-
2761 VALDAORA	VALDAORA DI MEZZO	IMPIANTO DI FORTINO MOAR	Patrimonio disp.-terreni 0%	N	-
2762 VALDAORA	VALDAORA DI MEZZO	IMPIANTO DI FORTINO MOAR	Patrimonio disp.-terreni 0%	N	-
2763 VALDAORA		EX IMMOBILI FERROVIE DELLO STATO	Demanio pubbl.-ramo ferrovie-terreni 0%	N	-
2764 VALLE AURINA		TERRENI SDEMANIALIZZATI	Patrimonio disp.-terreni 0%	N	-
2765 VALLE AURINA		TERRENI SDEMANIALIZZATI	Patrimonio disp.-terreni 0%	N	-
2766 VALLE AURINA		TERRENI SDEMANIALIZZATI	Patrimonio disp.-terreni 0%	N	-
2767 VALLE AURINA	PAESE	CASA PFISTER - STAZIONE FORESTALE & MUSEO ARCH.	Patrimonio indisp.-musei, biblioteche teatri 2%	N	-
2768 VALLE AURINA		TERRENI SDEMANIALIZZATI	Patrimonio disp.-terreni 0%	N	-
2769 VALLE AURINA		TERRENI SDEMANIALIZZATI	Patrimonio disp.-terreni 0%	N	-
2770 VALLE AURINA		STAZIONE RADIORIPETRICE "MONTE NUDO"	Patrimonio indisp.-stazioni ricetrasmittenti 2%	N	-
2771 VALLE AURINA		STAZIONE RADIORIPETRICE "MONTE NUDO"	Patrimonio indisp.-terreni con altre dest. 0%	N	-
2772 VALLE AURINA	SAN GIOVANNI	RIFUGIO SASSO NERO	Patrimonio indisp.-edifici con altre dest. 2%	S/J	3.822,93
2773 VALLE AURINA		EX CASERMA DI SAN PIETRO/VALLE AURINA	Patrimonio disp.-edifici 2%	N	-
2774 VALLE AURINA		EX CASERMA DI SAN PIETRO/VALLE AURINA	Patrimonio disp.-terreni 0%	N	-
2775 VANDOIES	FUNDRES	BOSCO - PASCOLO	Patrimonio disp.-terreni 0%	N	-
2776 VANDOIES	FUNDRES	ALPE - ROCCIE	Patrimonio disp.-terreni 0%	N	-
2777 VANDOIES	FUNDRES	ALPE	Patrimonio disp.-terreni 0%	N	-
2778 VANDOIES	FUNDRES	ROCCIE	Patrimonio disp.-terreni 0%	N	-
2779 VANDOIES	PRIELWEG 1	RIFUGIO PROFUGHI "EX CASA FISCHER"	Patrimonio indisp.-strutture san.escl.Az.San. 3%	N	-
2780 VARNA		TERRENO SDEMANIALIZZATO	Patrimonio disp.-terreni 0%	N	-
2781 VARNA		TERRENO SDEMANIALIZZATO	Patrimonio disp.-terreni 0%	N	-
2782 VARNA	VIA SALERN, 26	SCUOLA PROF.P.L'AGRICOLTURA E L'ECON.DOM."SALERN"	Patrimonio Indisp.-scuole 2%	N	-
2783 VARNA	VIA SALERN, 26	SCUOLA PROF.P.L'AGRICOLTURA E L'ECON.DOM."SALERN"	Patrimonio Indisp.-scuole 2%	N	-
2784 VARNA	VIA SALERN, 26	SCUOLA PROF.P.L'AGRICOLTURA E L'ECON.DOM."SALERN"	Patrimonio Indisp.-scuole 2%	N	-
2785 VARNA	VIA SALERN, 26	SCUOLA PROF.P.L'AGRICOLTURA E L'ECON.DOM."SALERN"	Patrimonio Indisp.-scuole 2%	S/J	5.031,12
2786 VARNA	VIA SALERN, 26	SCUOLA PROF.P.L'AGRICOLTURA E L'ECON.DOM."SALERN"	Patrimonio Indisp.-scuole 2%	N	-
2787 VARNA	VIA SALERN, 26	SCUOLA PROF.P.L'AGRICOLTURA E L'ECON.DOM."SALERN"	Patrimonio Indisp.-scuole 2%	N	-
2788 VARNA	VIA SALERN, 26	SCUOLA PROF.P.L'AGRICOLTURA E L'ECON.DOM."SALERN"	Patrimonio Indisp.-scuole 2%	N	-
2789 VARNA	VIA SALERN, 26	SCUOLA PROF.P.L'AGRICOLTURA E L'ECON.DOM."SALERN"	Patrimonio Indisp.-scuole 2%	N	-
2790 VARNA	VIA SALERN, 26	SCUOLA PROF.P.L'AGRICOLTURA E L'ECON.DOM."SALERN"	Patrimonio Indisp.-scuole 2%	N	-
2791 VARNA	VIA SALERN, 26	SCUOLA PROF.P.L'AGRICOLTURA E L'ECON.DOM."SALERN"	Patrimonio disp.-terreni 0%	N	-
2792 VARNA	VIA SALERN, 26	SCUOLA PROF.P.L'AGRICOLTURA E L'ECON.DOM."SALERN"	Patrimonio indisp.-terreni con altre dest. 0%	N	-
2793 VARNA	VIA SALERN, 26	SCUOLA PROF.P.L'AGRICOLTURA E L'ECON.DOM."SALERN"	Patrimonio disp.-terreni 0%	N	-
2794 VARNA	VIA SALERN, 26	SCUOLA PROF.P.L'AGRICOLTURA E L'ECON.DOM."SALERN"	Patrimonio disp.-terreni 0%	N	-
2795 VARNA	VIA SALERN, 26	SCUOLA PROF.P.L'AGRICOLTURA E L'ECON.DOM."SALERN"	Patrimonio indisp.-terreni con altre dest. 0%	N	-
2796 VARNA	VIA SALERN, 26	SCUOLA PROF.P.L'AGRICOLTURA E L'ECON.DOM."SALERN"	Patrimonio indisp.-terreni con altre dest. 0%	N	-
2797 VARNA	VIA SALERN, 26	SCUOLA PROF.P.L'AGRICOLTURA E L'ECON.DOM."SALERN"	Patrimonio disp.-terreni 0%	N	-
2798 VARNA	VIA SALERN, 26	SCUOLA PROF.P.L'AGRICOLTURA E L'ECON.DOM."SALERN"	Patrimonio disp.-terreni 0%	N	-
2799 VARNA	VIA SALERN, 26	SCUOLA PROF.P.L'AGRICOLTURA E L'ECON.DOM."SALERN"	Patrimonio indisp.-terreni con altre dest. 0%	N	-
2800 VARNA	VIA SALERN, 26	SCUOLA PROF.P.L'AGRICOLTURA E L'ECON.DOM."SALERN"	Patrimonio indisp.-terreni con altre dest. 0%	N	-
2801 VARNA	VIA SALERN, 26	SCUOLA PROF.P.L'AGRICOLTURA E L'ECON.DOM."SALERN"	Patrimonio Indisp.-scuole 2%	N	-
2802 VARNA	VIA SALERN, 26	SCUOLA PROF.P.L'AGRICOLTURA E L'ECON.DOM."SALERN"	Patrimonio Indisp.-scuole 2%	N	-
2803 VARNA	VIA SALERN, 26	SCUOLA PROF.P.L'AGRICOLTURA E L'ECON.DOM."SALERN"	Patrimonio Indisp.-scuole 2%	N	-
2804 VARNA	VIA SALERN, 26	SCUOLA PROF.P.L'AGRICOLTURA E L'ECON.DOM."SALERN"	Patrimonio Indisp.-scuole 2%	N	-
2805 VARNA	VIA SALERN, 26	SCUOLA PROF.P.L'AGRICOLTURA E L'ECON.DOM."SALERN"	Patrimonio Indisp.-scuole 2%	N	-

COMUNE	INDIRIZZO	DESCRIZIONE	DESTINAZIONE GIURIDICA	REDDITO SI/Ja- NO/NEIN	IMPORTO LOCAZIONE ATTIVA ANNUA AL 31.12.2016
2806 VARNA	VIA SALERN, 26	SCUOLA PROF.P.L'AGRICOLTURA E L'ECON.DOM."SALERN"	Patrimonio Indisp.-scuole 2%	N	-
2807 VARNA	VIA SALERN, 26	SCUOLA PROF.P.L'AGRICOLTURA E L'ECON.DOM."SALERN"	Patrimonio Indisp.-scuole 2%	N	-
2808 VARNA	VIA SALERN, 26	SCUOLA PROF.P.L'AGRICOLTURA E L'ECON.DOM."SALERN"	Patrimonio Indisp.-scuole 2%	N	-
2809 VARNA	VIA SALERN, 26	SCUOLA PROF.P.L'AGRICOLTURA E L'ECON.DOM."SALERN"	Patrimonio Indisp.-scuole 2%	N	-
2810 VARNA	VIA SALERN, 26	SCUOLA PROF.P.L'AGRICOLTURA E L'ECON.DOM."SALERN"	Patrimonio Indisp.-scuole 2%	N	-
2811 VARNA	VIA SALERN, 26	SCUOLA PROF.P.L'AGRICOLTURA E L'ECON.DOM."SALERN"	Patrimonio Indisp.-scuole 2%	N	-
2812 VARNA	VIA SALERN, 26	SCUOLA PROF.P.L'AGRICOLTURA E L'ECON.DOM."SALERN"	Patrimonio Indisp.-scuole 2%	N	-
2813 VARNA	VIA SALERN, 26	SCUOLA PROF.P.L'AGRICOLTURA E L'ECON.DOM."SALERN"	Patrimonio Indisp.-scuole 2%	N	-
2814 VARNA	VIA SALERN, 26	SCUOLA PROF.P.L'AGRICOLTURA E L'ECON.DOM."SALERN"	Patrimonio Indisp.-scuole 2%	N	-
2815 VARNA	VIA SALERN, 26	SCUOLA PROF.P.L'AGRICOLTURA E L'ECON.DOM."SALERN"	Patrimonio Indisp.-scuole 2%	N	-
2816 VARNA	VIA SALERN, 26	SCUOLA PROF.P.L'AGRICOLTURA E L'ECON.DOM."SALERN"	Patrimonio indisp.-terreni con altre dest. 0%	N	-
2817 VARNA	VIA SALERN, 26	SCUOLA PROF.P.L'AGRICOLTURA E L'ECON.DOM."SALERN"	Patrimonio indisp.-terreni con altre dest. 0%	N	-
2818 VARNA	VIA SALERN, 26	SCUOLA PROF.P.L'AGRICOLTURA E L'ECON.DOM."SALERN"	Patrimonio indisp.-terreni con altre dest. 0%	N	-
2819 VARNA	VIA SALERN, 26	SCUOLA PROF.P.L'AGRICOLTURA E L'ECON.DOM."SALERN"	Patrimonio indisp.-terreni con altre dest. 0%	N	-
2820 VARNA	VIA SALERN, 26	SCUOLA PROF.P.L'AGRICOLTURA E L'ECON.DOM."SALERN"	Patrimonio indisp.-terreni con altre dest. 0%	N	-
2821 VARNA	VIA SALERN, 26	SCUOLA PROF.P.L'AGRICOLTURA E L'ECON.DOM."SALERN"	Patrimonio indisp.-terreni con altre dest. 0%	N	-
2822 VARNA	ZONA ARTIGIANALE	TERRENO SDEMANIALIZZATO	Patrimonio disp.-terreni 0%	N	-
2823 VARNA	VIA SALERN, 24	BARTGAISHOF - STABILE PER MALATI PSICHICI	Patrimonio indisp.-Azienda san.,Comunità compr. 3%	N	-
2824 VARNA	VIA SALERN, 24	BARTGAISHOF - STABILE PER MALATI PSICHICI	Patrimonio indisp.-Azienda san.,Comunità compr. 3%	N	-
2825 VARNA	VIA SALERN, 24	BARTGAISHOF - STABILE PER MALATI PSICHICI	Patrimonio indisp.-Azienda san.,Comunità compr. 3%	N	-
2826 VARNA	VIA SALERN, 24	BARTGAISHOF - STABILE PER MALATI PSICHICI	Patrimonio indisp.-Azienda san.,Comunità compr. 3%	N	-
2827 VARNA	VIA SALERN, 24	BARTGAISHOF - STABILE PER MALATI PSICHICI	Patrimonio indisp.-Azienda san.,Comunità compr. 3%	N	-
2828 VARNA	VIA SALERN, 24	BARTGAISHOF - STABILE PER MALATI PSICHICI	Patrimonio indisp.-Azienda san.,Comunità compr. 3%	N	-
2829 VARNA	VIA SALERN, 24	BARTGAISHOF - STABILE PER MALATI PSICHICI	Patrimonio indisp.-Azienda san.,Comunità compr. 3%	N	-
2830 VARNA	VIA SALERN, 24	BARTGAISHOF - STABILE PER MALATI PSICHICI	Patrimonio indisp.-Azienda san.,Comunità compr. 3%	N	-
2831 VARNA	VIA SALERN, 24	BARTGAISHOF - STABILE PER MALATI PSICHICI	Patrimonio indisp.-Azienda san.,Comunità compr. 3%	N	-
2832 VARNA	VIA SALERN, 24	BARTGAISHOF - STABILE PER MALATI PSICHICI	Patrimonio indisp.-Azienda san.,Comunità compr. 3%	N	-
2833 VARNA	VIA SALERN, 24	BARTGAISHOF - STABILE PER MALATI PSICHICI	Patrimonio indisp.-Azienda san.,Comunità compr. 3%	N	-
2834 VARNA	VIA BRENNERO 17	EX CASERMA SADER - DEPOSITO CARBURANTI	Patrimonio disp.-terreni 0%	N	-
2835 VARNA	VARNA	PARCHEGGIO	Patrimonio disp.-terreni 0%	N	-
2836 VARNA	VARNA-INCROCIO AICA	BOSCO	Patrimonio disp.-terreni 0%	N	-
2837 VARNA	VARNA	FORTINO - PASCOLO	Patrimonio disp.-terreni 0%	N	-
2838 VARNA	VARNA	FORTINO - PASCOLO	Patrimonio disp.-terreni 0%	N	-
2839 VARNA	VARNA	FORTINO - PASCOLO	Patrimonio disp.-terreni 0%	N	-
2840 VARNA	VARNA	FORTINO - PASCOLO	Patrimonio disp.-terreni 0%	N	-
2841 VARNA	VARNA	FORTINO - PASCOLO	Patrimonio disp.-terreni 0%	N	-
2842 VARNA	VARNA	CASERMA - POLVERIERA	Patrimonio disp.-edifici 2%	N	-
2843 VARNA	VARNA	CASERMA - POLVERIERA	Patrimonio disp.-terreni 0%	N	-
2844 VARNA	VARNA	CASERMA - POLVERIERA	Patrimonio disp.-terreni 0%	N	-
2845 VARNA	VARNA	CASERMA - POLVERIERA	Patrimonio disp.-terreni 0%	N	-
2846 VARNA	VARNA	RIFUGIO FORCELLA VALLAGA	Patrimonio indisp.-edifici con altre dest. 2%	S/J	2.210,00
2847 VARNA	VARNA	RIFUGIO FORCELLA VALLAGA	Patrimonio indisp.-edifici con altre dest. 2%	N	-
2848 VELTURNO	PAESE 1	CASTEL VELTURNO	Demanio pubbl.-ramo artistico-edifici 0%	N	-
2849 VELTURNO	PAESE 1	CASTEL VELTURNO	Demanio pubbl.-ramo artistico-edifici 0%	N	-
2850 VELTURNO	PAESE 1	CASTEL VELTURNO	Demanio pubbl.-ramo artistico-edifici 0%	N	-
2851 VELTURNO	PAESE 1	CASTEL VELTURNO	Demanio pubbl.-ramo artistico-terreni 0%	N	-
2852 VELTURNO	PAESE 1	CASTEL VELTURNO	Demanio pubbl.-ramo artistico-terreni 0%	N	-
2853 VELTURNO	PIAZZA SIMON RIEDER, 2	ARCHEOPARC VELTURNO	Demanio pubbl.-ramo artistico-terreni 0%	N	-
2854 VILLABASSA		ARATIVO (EX E.N.T.V. PAG. 69)	Patrimonio disp.-terreni 0%	S/J	230,00
2855 VILLABASSA		ARATIVO (EX E.N.T.V. PAG. 69)	Patrimonio disp.-terreni 0%	N	-
2856 VILLABASSA		ARATIVO (EX E.N.T.V. PAG. 69)	Patrimonio disp.-terreni 0%	S/J	190,00

COMUNE	INDIRIZZO	DESCRIZIONE	DESTINAZIONE GIURIDICA	REDDITO SI/Ja- NO/NEIN	IMPORTO LOCAZIONE ATTIVA ANNUA AL 31.12.2016
2857 VILLABASSA		ARATIVO (EX E.N.T.V. PAG. 69)	Patrimonio disp.-terreni 0%	N	-
2858 VILLABASSA		EX IMMOBILI FERROVIE DELLO STATO	Patrimonio disp.-terreni 0%	N	-
2859 VILLABASSA		EX IMMOBILI FERROVIE DELLO STATO	Patrimonio disp.-terreni 0%	N	-
2860 VILLABASSA		EX IMMOBILI FERROVIE DELLO STATO	Patrimonio disp.-terreni 0%	N	-
2861 VILLABASSA		EX IMMOBILI FERROVIE DELLO STATO	Patrimonio disp.-terreni 0%	N	-
2862 VILLABASSA		EX IMMOBILI FERROVIE DELLO STATO	Patrimonio disp.-terreni 0%	N	-
2863 VILLABASSA		EX IMMOBILI FERROVIE DELLO STATO	Patrimonio disp.-terreni 0%	N	-
2864 VILLABASSA		EX IMMOBILI FERROVIE DELLO STATO	Patrimonio disp.-terreni 0%	N	-
2865 VILLABASSA		EX IMMOBILI FERROVIE DELLO STATO	Patrimonio disp.-terreni 0%	N	-
2866 VILLABASSA		EX IMMOBILI FERROVIE DELLO STATO	Patrimonio disp.-terreni 0%	N	-
2867 VILLABASSA		EX IMMOBILI FERROVIE DELLO STATO	Patrimonio disp.-terreni 0%	N	-
2868 VILLABASSA		EX IMMOBILI FERROVIE DELLO STATO	Patrimonio disp.-terreni 0%	N	-
2869 VILLANDRO	ROTHLAHN	CHIESA S.ANNA VILLANDRO	Demanio pubbl.-ramo artistico-edifici 0%	N	-
2870 VILLANDRO	S. STEFANO 120	"ZONA ARCHEOLOGICA ""PLUNACKER""	Patrimonio indisp.-terreni con altre dest. 0%	N	-
2871 VILLANDRO		RELITTI STRADALI	Patrimonio disp.-terreni 0%	N	-
2872 VIPITENO		SEGHERIA E CORTILE (EX E.N.T.V. PAG.133)	Patrimonio disp.-edifici 2%	N	-
2873 VIPITENO		"COST. DI UN RIP.X LA RETE RADIO. A ""MONTE CAVALLO""	Patrimonio indisp.-stazioni ricetrasmittenti 2%	N	-
2874 VIPITENO	FRAZIONE DI CEVES	STRADA	Patrimonio disp.-terreni 0%	N	-
2875 VIPITENO	FRAZIONE DI CEVES	STRADA	Patrimonio disp.-terreni 0%	N	-
2876 VIPITENO	FRAZIONE DI CEVES	STRADA	Patrimonio disp.-terreni 0%	N	-
2877 VIPITENO	FRAZIONE DI CEVES	STRADA	Patrimonio disp.-terreni 0%	N	-
2878 VIPITENO	FRAZIONE DI CEVES	STRADA	Patrimonio disp.-terreni 0%	N	-
2879 VIPITENO	FRAZIONE DI CEVES	STRADA	Patrimonio disp.-terreni 0%	N	-
2880 VIPITENO	FRAZIONE DI STECKHOLZ	FORTINO	Patrimonio disp.-terreni 0%	N	-
2881 VIPITENO	FRAZIONE DI STECKHOLZ	FORTINO	Patrimonio disp.-terreni 0%	N	-
2882 VIPITENO	FRAZIONE DI STECKHOLZ	FORTINO	Patrimonio disp.-terreni 0%	N	-
2883 VIPITENO	FRAZIONE DI STECKHOLZ	FORTINO	Patrimonio disp.-terreni 0%	N	-
2884 VIPITENO	FRAZIONE DI STECKHOLZ	FORTINO	Patrimonio disp.-terreni 0%	N	-
2885 VIPITENO	FRAZIONE DI CEVES	CORPO STRADALE AUTOSTRADA DEL BRENNERO	Patrimonio disp.-terreni 0%	N	-
2886 VIPITENO	FRAZIONE DI STECKHOLZ	PRATO	Patrimonio disp.-terreni 0%	N	-
2887 VIPITENO		BENI EX STATO	Patrimonio disp.-terreni 0%	N	-
2888 VIPITENO		BENI EX STATO	Patrimonio disp.-terreni 0%	N	-
2889 VIPITENO	FRAZIONE DI NOVALE	VECCHIA STRADA STATALE DEL BRENNERO	Patrimonio disp.-terreni 0%	N	-
2890 VIPITENO		FORTINO	Patrimonio disp.-terreni 0%	N	-
2891 VIPITENO		"ZONA PRODUTTIVA DI VIPITENO-RACINES ""UNTERACKERN""	Patrimonio disp.-zone produttive 0%	N	-
2892 VIPITENO		"ZONA PRODUTTIVA DI VIPITENO-RACINES ""UNTERACKERN""	Patrimonio disp.-zone produttive 0%	N	-
2893 VIPITENO		TERRENO (TERR. SDEM.)	Patrimonio disp.-terreni 0%	N	-
2894 VIPITENO		TERRENO (TERR. SDEM.)	Patrimonio disp.-terreni 0%	N	-
2895 VIPITENO		TERRENO (TERR. SDEM.)	Patrimonio disp.-terreni 0%	N	-
2896 VIPITENO		TERRENO (TERR. SDEM.)	Patrimonio disp.-terreni 0%	N	-
2897 VIPITENO		TERRENO (TERR. SDEM.)	Patrimonio disp.-terreni 0%	N	-
2898 VIPITENO		TERRENO (TERR. SDEM.)	Patrimonio disp.-terreni 0%	N	-
2899 VIPITENO		TERRENO (TERR. SDEM.)	Patrimonio disp.-terreni 0%	N	-
2900 VIPITENO		TERRENO (TERR. SDEM.)	Patrimonio disp.-terreni 0%	N	-
2901 VIPITENO		FORTINO INTERRATO	Patrimonio disp.-terreni 0%	N	-
2902 VIPITENO		FORTINO INTERRATO	Patrimonio disp.-terreni 0%	N	-
2903 VIPITENO		POSTO ATTERRAGGIO ELICOTTERO	Patrimonio indisp.-cantieri,magazz.,laboratori 2%	N	-
2904 VIPITENO		POSTO ATTERRAGGIO ELICOTTERO	Patrimonio indisp.-cantieri,magazz.,laboratori 2%	S/J	2.940,57
2905 VIPITENO		POSTO ATTERRAGGIO ELICOTTERO	Patrimonio indisp.-cantieri,magazz.,laboratori 2%	N	-
2906 VIPITENO	VIA S. MARGARETA 10c	PALESTRA TRIPLA VIPITENO	Patrimonio indisp.-impianti sportivi 2%	N	-
2907 VIPITENO	VIA S. MARGHERITA, 6	CONDOMINIO PALAZZO DELLA VEDOVA	Patrimonio indisp.-edifici adibiti ad uff. 2%	N	-

COMUNE	INDIRIZZO	DESCRIZIONE	DESTINAZIONE GIURIDICA	REDDITO SI/Ja- NO/NEIN	IMPORTO LOCAZIONE ATTIVA ANNUA AL 31.12.2016
2908 VIPITENO	VIA S.MARGHERITA 5	CENTRO SCUOLE SUPERIORI-EX CONVENTO DEI CAPPUCCINI	Patrimonio Indisp.-scuole 2%	N	-
2909 VIPITENO	VIA S.MARGHERITA 5	CENTRO SCUOLE SUPERIORI-EX CONVENTO DEI CAPPUCCINI	Patrimonio indisp.-terreni con altre dest. 0%	N	-
2910 VIPITENO	VIA STAZIONE, 2	ISPETTORATO FORESTE	Patrimonio indisp.-edifici adibiti ad uff. 2%	N	-
2911 VIPITENO	VIA STAZIONE, 2	ISPETTORATO FORESTE	Patrimonio indisp.-edifici adibiti ad uff. 2%	N	-
2912 VIPITENO		TERRENI (TERR. SDEM.)	Patrimonio disp.-terreni 0%	N	-
2913 VIPITENO		TERRENI (TERR. SDEM.)	Patrimonio disp.-terreni 0%	N	-
2914 VIPITENO	VIA S. MARGHERITA, 24	OSPEDALE DI BASE DI VIPITENO	Patrimonio indisp.-Azienda san.,Comunità compr. 3%	S/J	400,00
2915 VIPITENO	VIA S. MARGHERITA, 24	OSPEDALE DI BASE DI VIPITENO	Patrimonio indisp.-terreni Az.San./servizi soc. 3%	N	-
2916 VIPITENO	P.ZZA ALEXANDER LANGER NELLA F	POLO SCOLASTICO ITAL. S.MARGHERITA	Patrimonio Indisp.-scuole 2%	N	-
2917 VIPITENO	P.ZZA ALEXANDER LANGER NELLA F	POLO SCOLASTICO ITAL. S.MARGHERITA	Patrimonio Indisp.-scuole 2%	N	-
2918 VIPITENO	P.ZZA ALEXANDER LANGER NELLA F	POLO SCOLASTICO ITAL. S.MARGHERITA	Patrimonio Indisp.-scuole 2%	N	-
2919 VIPITENO	VIA S. MARGHERITA, 10	LICEO SCIENTIFICO ED ISTIT.TECN.COMMER. LINGUA TEDESCA	Patrimonio Indisp.-scuole 2%	S/J	5.019,57
2920 VIPITENO	VIA S. MARGHERITA, 10	LICEO SCIENTIFICO ED ISTIT.TECN.COMMER. LINGUA TEDESCA	Patrimonio Indisp.-scuole 2%	N	-
2921 VIPITENO	VIA STAZIONE, 10	COM.COMPR.ALTA VAL ISARCO - CENTRO DISABILI FUGGER	Patrimonio indisp.-Azienda san.,Comunità compr. 3%	N	-
2922 VIPITENO		RELITTI STRADALI	Patrimonio disp.-terreni 0%	N	-
2923	PASSO PONTE DI GHIACCIO		Patrimonio disp.-edifici 2%	S/J	11.000,00
2924	PIAZZA SIMON RIEDER, 2		Siti archeologici di valore cult., stor., art. 0%	N	-
2925	PIAZZA SIMON RIEDER, 2		Siti archeologici di valore cult., stor., art. 0%	N	-
2926			Demanio pubbl.-ramo artistico-terreni 0%	N	-
2927	RUE DE PASCAL 45-47	UFFICIO BRUXELLES	Patrimonio indisp.-edifici adibiti ad uff. 2%	N	-
2928			Patrimonio disp.-edifici 2%	N	-
					1.260.580,04